Gol kommune

ADVOKATFIRMAET DAHLE AS
Att.Tiril Grytli
Postboks 92
2901 FAGERNES

Dykkar ref	Vår ref	Dato
e-post 22.10.2025/TG	2025/3757-4	12.11.2025

Gbnr. 17/71 - svar på førespurnad om kommunale eigedomsopplysningar i samband med sal av stølseigedom

Avdelinga for Plan og utvikling viser til førespurnad datert og postført 22. oktober 2025. Vi beklagar at det har teke tid før de har fått svar. Vi kan gje følgande opplysningar om eigedomen:

GNR. 17	BNR. 71	
HEIMELSHAVAR: Ole Bjørn Gjerdene	Eigardel: 1/1	
ADRESSE: Maristølvegen 138 og 148	POSTNUMMER: 3550	POSTSTED: Gol
BEREKNA AREAL FOR EIGEDOMEN: Om lag 159 459,9 m^2	ETABLERINGSDATO: ukjent	
Bruksareal stølsbu og hytte: 79 + 42 m^2	Bruksareal uthus og landbruksbygg: 14 + ukjent m^2	

Eigedomen er vist med grenser av mindre god kvalitet, basert på digitalisering av eldre økonomisk kartverk.

Eigedomen har del i jordsameiget Nystølen:

GNR. 15	BNR. 100	
HEIMELSHAVAR: Gnr. 17, bnr. 71 med fleire	Eigardel: 1575/7631	
ADRESSE: Utan adresse	POSTNUMMER: 3550	POSTSTED: Gol
BEREKNA AREAL FOR EIGEDOMEN: Om lag 3 967 460,8 m^2	ETABLERINGSDATO: 05.07.2023	

Fellesarealet er ubebygd. Eigedomen er vist med grenser av mindre god kvalitet.

Kommuneplan for Gol kommune 2025-2037	Reguleringsplan for Nystølen stølslag
Plan-ID: 2018004	Plan-ID: 1986004
Føremål: LNFR-areal – noverande	Føremål: Landbruk – jordbruk/skogbruk
Vedteke 17.juni 2025 av Gol kommunestyre i sak 030/25	Stadfesta av Fylkesmannen i Buskerud ved brev datert 25. april 1986

Eigedomen ligg i eit område i kommuneplanen med angitt *omsynssone – omsyn til friluftsliv*. Dette er illustrert på planutsnittet med svart skråskravur.

Dokument frå planen kan hentast i det digitale planarkivet på kommunen sine heimesider – www.gol.kommune.no

Gol kommune har kunngjort kommuneplanen sin arealdel for Gol 2025-2037 5. juli 2025. Kommuneplanen er den overordna arealplanen for Gol kommune utanom Gol sentrum dei neste tolv åra. Vedtaket vart gjort av kommunestyret 17.06.2025 som sak 30/25, i medhald av plan- og bygningslova § 11-15. Område 4.5 Kamben FB-29 og 4.10 Bualie midt FB-24 er unntatt rettsverknad, jamfør § 11-16.

Vi gjer merksam på at reguleringsplanen for området er ein eldre «skrivebordsplan», som er laga på grunnlag av økonomisk kartverk frå 1973. Dei regulerte tomtene er ikkje alltid i samsvar med faktisk plassering av eigedomane i terrenget.

Byggesak:
Frådeling av regulert tomt : godkjent 7. juli 1989, i delegert sak BF 104/89
Tilbygg til stølsbu - vedskjul : godkjent 11. juli 2000, i delegert sak 151/00.
Vi har ikkje informasjon om at det er gitt ferdigmelding eller ferdigattest for tiltaket.
Flytting av hallingstue : igangsettingstillatelse, datert 29. juni 2011, i delegert sak 208/11
Vi har ikkje opplysningar om at det er gitt ferdigattest for flytting av hallingstue.

I samsvar med § 21-10 i plan- og bygningslova, kan kommunen ikkje skrive ut ferdigattest for tiltak som er søkt om før 01.01.1998.

Veg:
er privat – privat avkøyring frå offentleg veg fv 2916 Golreppen. Vidare på privat vegsamband: Skaraåsvegen – Øystølvegen – Maristølvegen.

Vatn og avløp:
privat løysing – vi har ikkje informasjon om at det er gitt utsleppsløyve for eigedomen.

Pipe:
Frå 2016 er det vorte endringar for feiing og tilsyn med fyringsanlegg. Det er ingen faste sekvensar for feiing og tilsyn, men risikoen som avgjer kor ofte det blir feia eller du får tilsyn. For meir informasjon kan du lesa om brann og feiing på heimesida vår gol.kommune.no, eller

kontakte feieavdelinga hjå Hallingdal brann- og redningsteneste, feieavdeling@hallingdal-brannvesen.no.

Det er gjennomført brannforebyggande tilsyn på eigedomen 9. september 2025. Rapport frå besøket ligg ved. Vi har ikkje informasjon om at pipe i bygget er feia.

Kommunale avgifter:
Samla **kommunale avgifter for 2025** er på **3 334 kroner**. Av dette utgjorde **eigedomsskatten 0 kroner**, det resterande beløpet omfattar renovasjon, fastledd for feiing og tilsyn med fyringsanlegg. Det er gjennomført retaksering for eigedomsskatten i 2020, dette ligg til grunn for nye takstar frå 2021. Bygget med adresse Maristølvegen 148 vil får eigedomsskatt frå 2026, dette har vore utegløymt tidlegare.

Det er registrert restanse for kommunale avgifter. De kan få nærare opplysningar om dette frå økonomiavdelinga. Den samla summen inkluderer moms på dei avgifter der dette går fram av regulativet. Avgiftene vil variere etter forbruk. Alle avgifter og gebyr vert fakturert to gonger årleg. Spørsmål om eigedomsskatt kan rettast til Knut Ohnstad, medan spørsmål om andre kommunale avgifter kan rettast til kommunalteknisk avdeling.

Gol kommune er null-konsesjonskommune.

I samsvar med vedtak i kommunestyret 10.12.2024, sak K 094/2024, vil de få tilsend rekning på **1 267 kroner**. Dette inkluderer kart, planutsnitt, føresegner, dokument frå saksarkivet og matrikkelbrev. Svarbreva vert fakturert samla i løpet av romjula 2025.

Vennligst oppgi vår referanse ved svar på dette brevet.

Med helsing

Sigrid Breivik

teknikar

Elektronisk utan signatur

Vedlegg:

1 Gbnr 17-71 - matrikkelbrev
2 Gbnr 15-100 - matrikkelbrev sameige
3 Gbnr 17-71 - detaljkart
4 Gbnr 17-71 - oversiktskart
5 Gbnr 17-71 - planutsnitt - reguleringsplan
6 Nystølen_1986004_føresegner
7 Gbnr 17-71 - planutsnitt - KP Gol kommune 2025
8 KP Gol kommune 2025-2037 - føresegner og retningslinjer

9 Gbnr 17-71 - frådeling av regulert tomt 1989

10 Gbnr 17-71 - byggesak 2000 - tilbygg til stølsbu - vedskjul

11 Gbnr 17-71 - byggesak 2011 - flytting av hallingstue frå gbnr 15-6

12 Gbnr 17-71 - teikning 2000 - tilbygg til stølsbu - vedskjul

13 Gbnr 17-71 - rapport tilsyn 09092025

Matrikkelbrev

Kartverket

For matrikkelenhet:

Kommune:	3324 - GOL
Gårdsnummer:	17
Bruksnummer:	71

Utskriftsdato/klokkeslett:	11.11.2025 kl. 15:28
Produsert av:	Sigrid Breivik
Attestert av:	Gol kommune

Orientering om matrikkelbrev

Matrikkelbrevet er hjemlet i «Lov om eigedomsregistrering» (matrikkellova) av 17. juni 2005. Etter definisjonen i matrikkellovens § 3 d) er matrikkelbrevet en attestert utskrift av matrikkelen som viser alle registrerte opplysninger om en matrikkelenhet ved oppgitt dato.

Om fullstendighet og nøyaktighet i matrikkelbrevet

Matrikkelen ble etablert ved konvertering av data fra tidligere registre. Det kan variere hvor gode disse dataene er med hensyn på fullstendighet og nøyaktighet. I enkelte tilfeller kan grensepunkt og grenselinjer mangle helt eller delvis eller være feil registrert. Det kan også være feil og mangler ved registrert bygnings- og adresseinformasjon. Fullstendighet og stedfestingsnøyaktighet er generelt bedre innenfor enn utenfor tettbygd strøk. Vær oppmerksom på at for mange matrikkelenheter og bygg hefter usikkerhet ved arealet som oppgis.

For utfyllende informasjon: www.kartverket.no/matrikkelbrev

Matrikkelenhet

Matrikkelenhetstype:	Grunneiendom
Bruksnavn:	MARISTØLEN
Etableringsdato:	
Skyld:	0,3
Er tinglyst:	Ja
Har festegrunner:	Nei
Er seksjonert:	Nei

Arealrapport

Tekst	Areal	Kommentar
Beregna areal for 17 / 71	159 459,9 m2	Ukjent grenseforløp
Matrikkelenheten har andel (1575 / 7631) i registrert jordsameie: 15 / 100	3 967 460,8 m2	Ukjent grenseforløp. Det vises til eget matrikkelbrev for jordsameiet
Matrikkelenheten har andel (1575 / 7631) i registrert jordsameie: 3328 - 2 / 34	85 802,7 m2	Ukjent grenseforløp. Det vises til eget matrikkelbrev for jordsameiet

Eierforhold

Tinglyste eierforhold

Rolle	Status	Føds.d./org.nr	Navn	Bruksenhet	Adresse	Andel
Hjemmelshaver		051271	GJERDENE OLE BJØRN		TUPPESKOGVEGEN 305 3550 GOL	1 / 1

Eiere registrert hos Skatteetaten

Rolle	Status	Føds.d./org.nr	Navn	Bruksenhet	Adresse	Andel
Eier registrert hos Skatteetaten		051271	GJERDENE OLE BJØRN		TUPPESKOGVEGEN 305 3550 GOL	

Oversikt over teiger (EUREF89 UTM Sone 32)

Løpenr	Type	Hovedteig	Nord	Øst	Høyde	Areal	Merknader
1	Teig	Ja	6730735	488221		159 459,9 m2	Hjelpelinje vegkant

Forretninger der matrikkelenheten er involvert

Forretning
Forretningstype
Årsak til feilretting

Forretningsdokumentdato
Kommunal saksreferanse
Nettadresse (URL)
Annen referanse

Status

Tinglysing
Endret dato

Matrikkelføring
Signatur **Dato**

Forretning Forretningstype Årsak til feilretting	Forretningsdokumentdato Kommunal saksreferanse Nettadresse (URL) Annen referanse	Tinglysing Status	Endret dato	Matrikkelføring Signatur	Dato
Omnummerering v/kommuneendring	01.01.2024	Tinglyst	01.01.2024	smatmynd	01.01.2024
Omnummerering		Omnummerert til: Omnummerert fra:	3324 - 17/71 3041 - 17/71		
Registrer uregistrert jordsameie	13.03.2023			0617ohk	13.03.2023
Jordskifte	2022/2546 22-087272RFA - JVVI/NES	Rolle	Matrikkelenhet	Arealendring	
		Avgiver	3041 - 15/14	0	
		Avgiver	3041 - 16/15	0	
		Avgiver	3041 - 17/7	0	
		Avgiver	3041 - 17/30	0	
		Avgiver	3041 - 17/47	0	
		Avgiver	3041 - 17/71	0	
		Avgiver	3041 - 17/72	0	
		Avgiver	3041 - 17/88	0	
		Avgiver	3041 - 17/173	0	
		Avgiver	3041 - 17/176	0	
		Mottaker	3041 - 15/102	17 834,7	

Forretning Forretningstype Årsak til feilretting	Forretningsdokumentdato Kommunal saksreferanse Nettadresse (URL) Annen referanse	Tinglysing Status	Endret dato	Matrikkelføring Signatur	Dato
Registrer uregistrert jordsameie	15.02.2023			chyznata	15.02.2023
Jordskifte	2022/2546	Rolle	Matrikkelenhet	Arealendring	
		Avgiver	3041 - 15/14	0	
		Avgiver	3041 - 16/15	0	
	22-087272RFA - JVVI/NES	Avgiver	3041 - 17/7	0	
		Avgiver	3041 - 17/11	0	
		Avgiver	3041 - 17/29	0	
		Avgiver	3041 - 17/30	0	
		Avgiver	3041 - 17/47	0	
		Avgiver	3041 - 17/63	0	
		Avgiver	3041 - 17/64	0	
		Avgiver	3041 - 17/71	0	
		Avgiver	3041 - 17/72	0	
		Avgiver	3041 - 17/88	0	
		Avgiver	3041 - 17/173	0	
		Avgiver	3041 - 17/176	0	
		Mottaker	3041 - 15/100	3 967 460,8	
Opprett ny grunneiendom ved fradeling	03.02.2023	Tinglyst	09.02.2023	0617ohk	03.02.2023
Jordskifte	2022/2546	Rolle	Matrikkelenhet	Arealendring	
		Avgiver	3041 - 17/71	−2 500	
	22-087272RFA - JVVI/NES	Mottaker	3041 - 17/273	2 500	
Sammenslåing av matrikkelenheter	06.12.2022	Tinglyst	06.12.2022	chyznata	28.11.2022
Sammenslåing	2022/2546	Rolle	Matrikkelenhet	Arealendring	
		Avgiver	3041 - 17/80	−3 277	
	22-087272RFA	Mottaker	3041 - 17/71	3 277,1	

Forretning Forretningstype Årsak til feilretting	Forretningsdokumentdato Kommunal saksreferanse Nettadresse (URL) Annen referanse	Tinglysing Status	Endret dato	Matrikkelføring Signatur	Dato
Omnummerering v/kommuneendring	01.01.2020	Tinglyst	01.01.2020	smatmynd	01.01.2020
Omnummerering		Omnummerert til: Omnummerert fra:	3041 - 17/71 0617 - 17/71		

Opprett ny grunneiendom ved fradeling	19.09.1989			
Kart- og delingsforretning		Rolle	Matrikkelenhet	Arealendring
		Avgiver	0617 - 17/71	−805
		Mottaker	0617 - 17/253	805

Skylddeling	10.10.1968			
Skylddeling		Rolle	Matrikkelenhet	Arealendring
		Avgiver	0617 - 17/71	0
		Mottaker	0617 - 17/209	0

Skylddeling	10.10.1968			
Skylddeling		Rolle	Matrikkelenhet	Arealendring
		Avgiver	0617 - 17/71	0
		Mottaker	0617 - 17/208	0

Skylddeling	02.10.1956			
Skylddeling		Rolle	Matrikkelenhet	Arealendring
		Avgiver	0617 - 17/71	0
		Mottaker	0617 - 17/193	0

Skylddeling	26.11.1883			
Skylddeling		Rolle	Matrikkelenhet	Arealendring
		Avgiver	0617 - 17/71	0
		Mottaker	0617 - 17/80	0

Forretning Forretningstype Årsak til feilretting	Forretningsdokumentdato Kommunal saksreferanse Nettadresse (URL) Annen referanse	Status	Tinglysing Endret dato	Matrikkelføring Signatur	Dato

Konvertert jordskifteforretning

Jordskifte

35/1972

Rolle	Matrikkelenhet	Arealendring
Mottaker	0617 - Mnr mangler	0
Mottaker	0619 - Mnr mangler	0
Mottaker	0617 - 17/80	0
Mottaker	0617 - 17/117	0
Mottaker	0617 - 15/14	0
Mottaker	0617 - 16/15	0
Mottaker	0617 - 17/7	0
Mottaker	0617 - 17/11	0
Mottaker	0617 - 17/29	0
Mottaker	0617 - 17/30	0
Mottaker	0617 - 17/47	0
Mottaker	0617 - 17/63	0
Mottaker	0617 - 17/64	0
Mottaker	0617 - 17/71	0
Mottaker	0617 - 17/72	0
Mottaker	0617 - 17/88	0
Mottaker	0617 - 17/173	0
Mottaker	0617 - 17/176	0
Mottaker	0619 - 2/4	0
Mottaker	0619 - 2/6	0
Mottaker	0619 - 3/2	0
Mottaker	0619 - 7/2	0

Matrikuler umatrikulert grunn som grunneiendom

Nymatrikulering

Rolle	Matrikkelenhet	Arealendring
Mottaker	0617 - 17/71	0

Forretninger der matrikkelenheten er berørt

Forretning Forretningstype Årsak til feilretting	Forretningsdokumentdato Kommunal saksreferanse Nettadresse (URL) Annen referanse	Status	Tinglysing Endret dato	Matrikkelføring Signatur	Dato
Kvalitetsheving for eksisterende matrikkelenhet	10.03.2023			0617ohk	10.03.2023
Annen forretningstype	2022/2546	Rolle	Matrikkelenhet	Arealendring	
		Berørt	3041 - 15/14	0	
	22-087272RFA-JVVI/NES	Berørt	3041 - 15/100	0	
		Berørt	3041 - 16/15	0	
		Berørt	3041 - 17/7	0	
		Berørt	3041 - 17/30	0	
		Berørt	3041 - 17/47	0	
		Berørt	3041 - 17/71	0	
		Berørt	3041 - 17/72	0	
		Berørt	3041 - 17/88	0	
		Berørt	3041 - 17/173	0	
		Berørt	3041 - 17/176	0	
Kvalitetsheving for eksisterende matrikkelenhet	15.02.2023			chyznata	15.02.2023
Tilkobling jordskiftesak	22-087272RFA-JVVI	Rolle	Matrikkelenhet	Arealendring	
		Berørt	3041 - 17/71	0	
	2022/2546	Berørt	3041 - 17/273	0	
Kvalitetsheving for eksisterende matrikkelenhet	23.11.2022			0619rua	05.10.2023
Tilkobling jordskiftesak	2023/440	Rolle	Matrikkelenhet	Arealendring	
		Berørt	3041 - 15/100	0	
	22-087272RFA-JVVI/JNES	Berørt	3041 - 17/64	0	
		Berørt	3041 - 17/71	0	
		Berørt	3043 - 2/4	0	
		Berørt	3043 - 2/32	0	
		Berørt	3043 - 2/33	0	
		Berørt	3043 - 2/34	0	
		Berørt	3043 - 10/1	0	

Forretning Forretningstype Årsak til feilretting	Forretningsdokumentdato Kommunal saksreferanse Nettadresse (URL) Annen referanse	Tinglysing Status	 Endret dato	Matrikkelføring Signatur	 Dato
Opprett ny grunneiendom ved fradeling	06.11.2012	Tinglyst	08.12.2012	0617ohk	06.11.2012
Oppmålingsforretning		Rolle	Matrikkelenhet	Arealendring	
		Avgiver	0617 - 17/173	−1 053	
		Mottaker	0617 - 17/269	1 053	
		Berørt	0617 - 17/80	0	
		Berørt	0617 - 17/117	0	
		Berørt	0617 - 15/14	0	
		Berørt	0617 - 16/15	0	
		Berørt	0617 - 17/7	0	
		Berørt	0617 - 17/11	0	
		Berørt	0617 - 17/29	0	
		Berørt	0617 - 17/30	0	
		Berørt	0617 - 17/47	0	
		Berørt	0617 - 17/63	0	
		Berørt	0617 - 17/64	0	
		Berørt	0617 - 17/71	0	
		Berørt	0617 - 17/72	0	
		Berørt	0617 - 17/88	0	
		Berørt	0617 - 17/176	0	

Forretning Forretningstype Årsak til feilretting	Forretningsdokumentdato Kommunal saksreferanse Nettadresse (URL) Annen referanse	Status	Tinglysing Endret dato	Matrikkelføring Signatur	Dato
Kvalitetsheving for eksisterende matrikkelenhet	06.11.2012			0617ohk	06.11.2012
Annen forretningstype					

Rolle	Matrikkelenhet	Arealendring
Berørt	0617 - 17/80	0
Berørt	0617 - 17/117	0
Berørt	0617 - 15/14	0
Berørt	0617 - 16/15	0
Berørt	0617 - 17/7	0
Berørt	0617 - 17/11	0
Berørt	0617 - 17/29	0
Berørt	0617 - 17/30	0
Berørt	0617 - 17/47	0
Berørt	0617 - 17/63	0
Berørt	0617 - 17/64	0
Berørt	0617 - 17/71	0
Berørt	0617 - 17/72	0
Berørt	0617 - 17/88	0
Berørt	0617 - 17/173	0
Berørt	0617 - 17/176	0

Forretning Forretningstype Årsak til feilretting	Forretningsdokumentdato Kommunal saksreferanse Nettadresse (URL) Annen referanse	Status	Tinglysing Endret dato	Matrikkelføring Signatur	Dato
Forretning over eksisterende matrikkelenhet	14.12.2010			0617brs	14.12.2010
Annen forretningstype					

Rolle	Matrikkelenhet	Arealendring
Berørt	0617 - 17/80	0
Berørt	0617 - 17/117	0
Berørt	0617 - 15/14	0
Berørt	0617 - 16/15	0
Berørt	0617 - 17/7	0
Berørt	0617 - 17/11	0
Berørt	0617 - 17/29	0
Berørt	0617 - 17/30	0
Berørt	0617 - 17/47	0
Berørt	0617 - 17/63	0
Berørt	0617 - 17/64	0
Berørt	0617 - 17/71	0
Berørt	0617 - 17/72	0
Berørt	0617 - 17/88	0
Berørt	0617 - 17/157	0
Berørt	0617 - 17/173	0
Berørt	0617 - 17/176	0
Berørt	0617 - 17/240	0

Forretning Forretningstype Årsak til feilretting	Forretningsdokumentdato Kommunal saksreferanse Nettadresse (URL) Annen referanse	Status	Tinglysing Endret dato	Matrikkelføring Signatur	Dato
Forretning over eksisterende matrikkelenhet	24.07.2009			0617ohk	24.07.2009
Feilretting					
Feilføring					

Rolle	Matrikkelenhet	Arealendring
Berørt	0617 - 17/80	0
Berørt	0617 - 17/117	0
Berørt	0617 - 15/14	0
Berørt	0617 - 16/15	0
Berørt	0617 - 17/7	0
Berørt	0617 - 17/11	0
Berørt	0617 - 17/29	0
Berørt	0617 - 17/30	0
Berørt	0617 - 17/47	0
Berørt	0617 - 17/63	0
Berørt	0617 - 17/64	0
Berørt	0617 - 17/71	0
Berørt	0617 - 17/72	0
Berørt	0617 - 17/88	0
Berørt	0617 - 17/104	0
Berørt	0617 - 17/157	0
Berørt	0617 - 17/173	0
Berørt	0617 - 17/176	0
Berørt	0617 - 20/1	0
Berørt	0617 - 20/6	0

Adresser

Adressetype	Adressenavn Adressetilleggsnavn	Adressekode Kildekode	Adressenr Koord.syst.	Nord	Øst	Kretser			Atkomstpunkt
Vegadresse	Maristølvegen	3575	138			Grunnkrets	0204	Rotneim	Nei
						Stemmekrets:	4	Golreppen	
			EUREF89 UTM Sone 32			Kirkesokn:	04080304	Gol og Herad	
				6730463	488292	Postnr.område:	3579	TORPO	
						Tettsted:			

Adressetype	Adressenavn Adressetilleggsnavn	Adressekode Kildekode	Adressenr Koord.syst.	Nord	Øst	Kretser			Atkomstpunkt
Vegadresse	Maristølvegen	3575	148			Grunnkrets	0204	Rotneim	Nei
						Stemmekrets:	4	Golreppen	
			EUREF89 UTM Sone 32			Kirkesokn:	04080304	Gol og Herad	
				6730547	488348	Postnr.område:	3579	TORPO	
						Tettsted:			

Aktive bygg som er registrert på matrikkelenheten

Bygningsnr: 159 710 440
Løpenr:
Repr.punkt: Koordinatsystem: EUREF89 UTM Sone 32
Nord: 6730473 Øst: 488264
Bygningsendringskode:
Bygningstype: Annen landbruksbygning
Næringsgruppe: Jordbruk, skogbruk og fiske
Bygningsstatus: Tatt i bruk
Energikilder:
Oppvarming:

				Datoer
Bebygd areal:	0	Ant. boliger:	0	
Bruksareal bolig:	0	Ant. etasjer:	0	Rammetillatelse:
Bruksareal annet:	0	Vannforsyning:		Igangsettingstillatelse:
Bruksareal totalt:	0	Avløp:		Tatt i bruk:
Bruttoareal bolig:	0	Har heis:	Nei	Midlertidig brukstillatelse:
Bruttoareal annet:	0			Ferdigattest:
Bruttoareal totalt:	0			

Bruksenheter

Adresse	Bruksenhetsnummer	Bruksenhetstype	Bruksareal	Ant. rom	Kjøkkentilgang	Bad	WC	Matrikkelenhet
		Unummerert bruksenhet	0	0		0	0	17/71

SEFRAK-minne

«SEFRAK er en forkorting for SEkretariatet For Registrering Av faste Kulturminner. Dette sekretariatet hadde ansvaret for en landsomfattende registrering av eldre bygninger. Et omfattende feltarbeid ble gjort i perioden 1975-1995. I dag er det Riksantikvaren som administrerer SEFRAK i samarbeid med fylkeskommunene. På https://www.ra.no/ finnes mer informasjon om SEFRAK og om tilgang på den informasjonen som er registrert.»

SEFRAK-ID	Kulturminnebetegnelse
0617-0204-102	FJØS, MARISTØLEN, ROTNEIM

Bygningsnr: 159 710 459
Løpenr:
Repr.punkt: Koordinatsystem: EUREF89 UTM Sone 32
Nord: 6730457 Øst: 488293
Bygningsendringskode:
Bygningstype: Seterhus sel rorbu o.l.
Næringsgruppe: Jordbruk, skogbruk og fiske
Bygningsstatus: Tatt i bruk
Energikilder:
Oppvarming:

Bebygd areal:	0	Ant. boliger:	0	Datoer		
Bruksareal bolig:	0	Ant. etasjer:	1	Rammetillatelse:		
Bruksareal annet:	79	Vannforsyning:		Igangsettingstillatelse:		
Bruksareal totalt:	79	Avløp:		Tatt i bruk:		
Bruttoareal bolig:	0	Har heis:	Nei	Midlertidig brukstillatelse:		
Bruttoareal annet:				Ferdigattest:		
Bruttoareal totalt:	0					

Etasjer

Etasje	Antall boenheter	BRA bolig	BRA annet	BRA totalt	BTA bolig	BTA annet	BTA totalt
H01	0	0	79	79	0	0	0

Bruksenheter

Adresse	Bruksenhetsnummer	Bruksenhetstype	Bruksareal	Ant. rom	Kjøkkentilgang	Bad	WC	Matrikkelenhet
3575 Maristølvegen 138	H0101	Fritidsbolig	79	0	Kjøkken	0	0	17/71

SEFRAK-minne

«SEFRAK er en forkorting for SEkretariatet For Registrering Av faste Kulturminner. Dette sekretariatet hadde ansvaret for en landsomfattende registrering av eldre bygninger. Et omfattende feltarbeid ble gjort i perioden 1975-1995. I dag er det Riksantikvaren som administrerer SEFRAK i samarbeid med fylkeskommunene. På https://www.ra.no/ finnes mer informasjon om SEFRAK og om tilgang på den informasjonen som er registrert.»

SEFRAK-ID	Kulturminnebetegnelse
0617-0204-101	SETERBU, MARISTØLEN, ROTNEIM

Bygningsnr: 159 710 459
Løpenr: 1
Repr.punkt: Koordinatsystem: EUREF89 UTM Sone 32
Nord: 6730455 Øst: 488292
Bygningsendringskode: Tilbygg
Bygningstype: Seterhus sel rorbu o.l.
Næringsgruppe: Jordbruk, skogbruk og fiske
Bygningsstatus: Igangsettingstillatelse
Energikilder: Biobrensel
Oppvarming: Annen oppvarming

Bebygd areal:	0	Ant. boliger:	0	Datoer		
Bruksareal bolig:	0	Ant. etasjer:	1	Rammetillatelse:		
Bruksareal annet:	23	Vannforsyning:	Privat ikke innlagt	Igangsettingstillatelse:	11.07.2000	
Bruksareal totalt:	23			Tatt i bruk:		
Bruttoareal bolig:	0	Avløp:		Midlertidig brukstillatelse:		
Bruttoareal annet:		Har heis:	Nei	Ferdigattest:		
Bruttoareal totalt:	0					

Etasjer

Etasje	Antall boenheter	BRA bolig	BRA annet	BRA totalt	BTA bolig	BTA annet	BTA totalt
H01	0	0	23	23	0	0	0

Bruksenheter

Adresse	Bruksenhetsnummer	Bruksenhetstype	Bruksareal	Ant. rom	Kjøkkentilgang	Bad	WC	Matrikkelenhet
3575 Maristølvegen 138	H0101	Fritidsbolig	0	0		0	0	17/71

Kontaktpersoner

Rolle	Føds.dato/org.nr	Navn	Bruksenhet	Adresse
Tiltakshaver		GJERDENE OLAV		3550 GOL

Bygningsnr: 300 242 487
Løpenr:
Repr.punkt: Koordinatsystem: EUREF89 UTM Sone 32
Nord: 6730545 Øst: 488346
Bygningsendringskode:
Bygningstype: Garasjeuth.anneks til fritidb
Næringsgruppe: Annet som ikke er næring
Bygningsstatus: Tatt i bruk
Energikilder: Olje/parafin/fl.brensel
Oppvarming: Annen oppvarming

Bebygd areal:	46	Ant. boliger:	0	Datoer	
Bruksareal bolig:	42	Ant. etasjer:	1	Rammetillatelse:	
Bruksareal annet:	0	Vannforsyning:	Privat ikke innlagt	Igangsettingstillatelse:	29.06.2011
Bruksareal totalt:	42			Tatt i bruk:	11.11.2025
Bruttoareal bolig:	0	Avløp:	Ingen kloakk	Midlertidig brukstillatelse:	
Bruttoareal annet:		Har heis:	Nei	Ferdigattest:	
Bruttoareal totalt:	0				

Etasjer

Etasje	Antall boenheter	BRA bolig	BRA annet	BRA totalt	BTA bolig	BTA annet	BTA totalt
H01	0	42	0	42	0	0	0

Bruksenheter

Adresse	Bruksenhetsnummer	Bruksenhetstype	Bruksareal	Ant. rom	Kjøkkentilgang	Bad	WC	Matrikkelenhet
3575 Maristølvegen 148	H0101	Fritidsbolig	42	0	Kjøkken	0	0	17/71

Kontaktpersoner

Rolle	Føds.dato/org.nr	Navn	Bruksenhet	Adresse
Tiltakshaver	051271	GJERDENE OLE BJØRN		TUPPESKOGVEGEN 305 3550 GOL

SEFRAK-minne

«SEFRAK er en forkorting for SEkretariatet For Registrering Av faste Kulturminner. Dette sekretariatet hadde ansvaret for en landsomfattende registrering av eldre bygninger. Et omfattende feltarbeid ble gjort i perioden 1975-1995. I dag er det Riksantikvaren som administrerer SEFRAK i samarbeid med fylkeskommunene. På https://www.ra.no/ finnes mer informasjon om SEFRAK og om tilgang på den informasjonen som er registrert.»

SEFRAK-ID	Kulturminnebetegnelse
0617-0204-084	KÅRSTUE, KJERNSÆT, JÆLUTN, JEGLEIM, ROTNEIM

Bygningsnr:	301 366 274	Bebygd areal:	17,5	Ant. boliger:	0	Datoer	
Løpenr:		Bruksareal bolig:	0	Ant. etasjer:	1	Rammetillatelse:	
Repr.punkt:	Koordinatsystem: EUREF89 UTM Sone 32	Bruksareal annet:	14	Vannforsyning:		Fritatt for søknadsplikt:	28.06.2024
	Nord: 6730583 Øst: 488283	Bruksareal totalt:	14	Avløp:		Igangsettingstillatelse:	
Bygningsendringskode:		Bruttoareal bolig:	0	Har heis:	Nei	Tatt i bruk:	
Bygningstype:	Garasjeuth.anneks til fritidb	Bruttoareal annet:	17,5			Midlertidig brukstillatelse:	
Næringsgruppe:	Annet som ikke er næring	Bruttoareal totalt:	17,5			Ferdigattest:	
Bygningsstatus:	Fritatt for søknadsplikt						
Energikilder:							
Oppvarming:							

Etasjer

Etasje	Antall boenheter	BRA bolig	BRA annet	BRA totalt	BTA bolig	BTA annet	BTA totalt
H01	0	0	14	14	0	17,5	17,5

Bruksenheter

Adresse	Bruksenhetsnummer	Bruksenhetstype	Bruksareal	Ant. rom	Kjøkkentilgang	Bad	WC	Matrikkelenhet
		Unummerert bruksenhet	0	0		0	0	17/71

Kontaktpersoner

Rolle	Føds.dato/org.nr	Navn	Bruksenhet	Adresse
Tiltakshaver	080670	FOSS ØIVIND		EIKERNVEIEN 178 3320 VESTFOSSEN

Oversiktskart for 17 / 71

Målestokk 1:10 000
EUREF89 UTM Sone 32

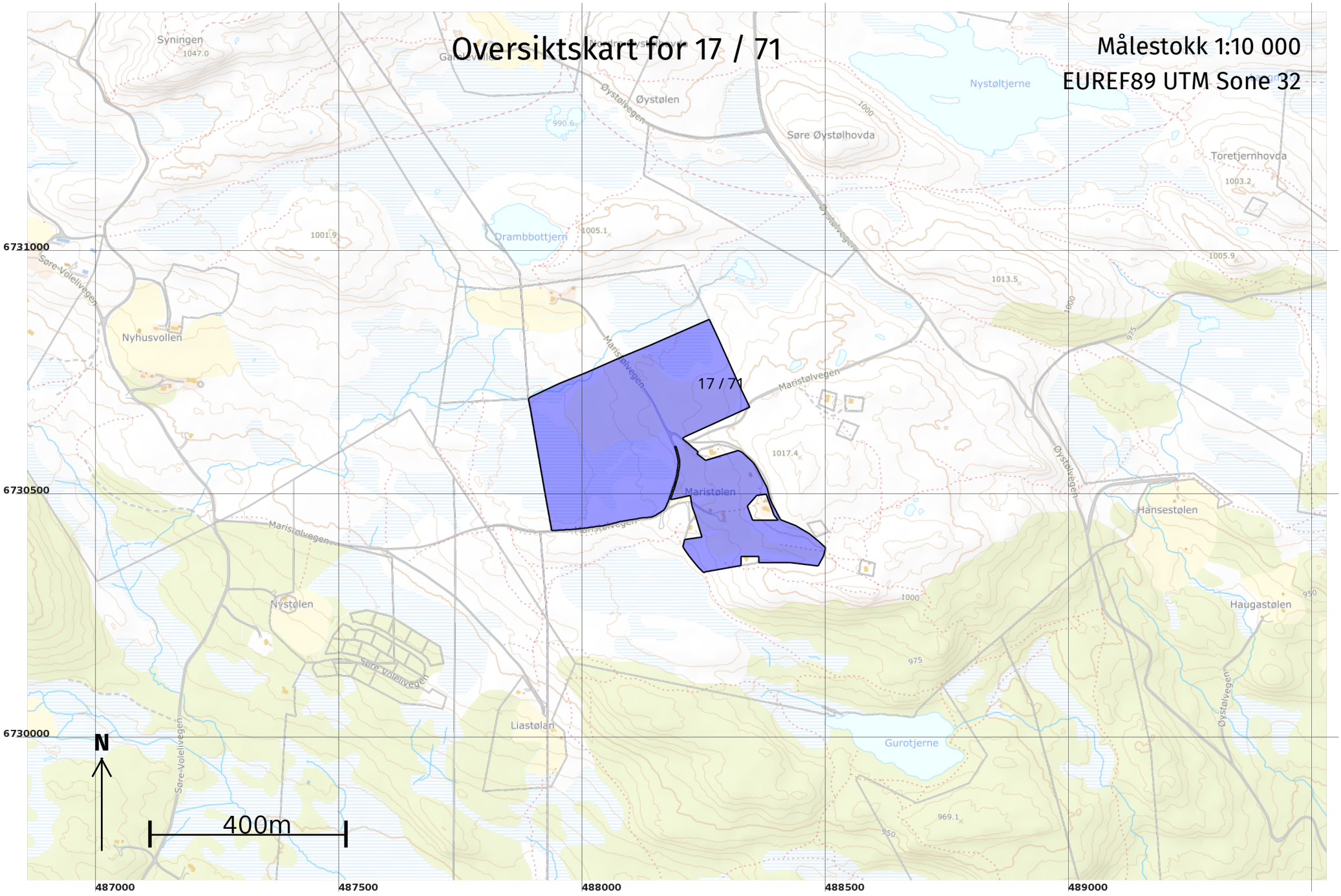

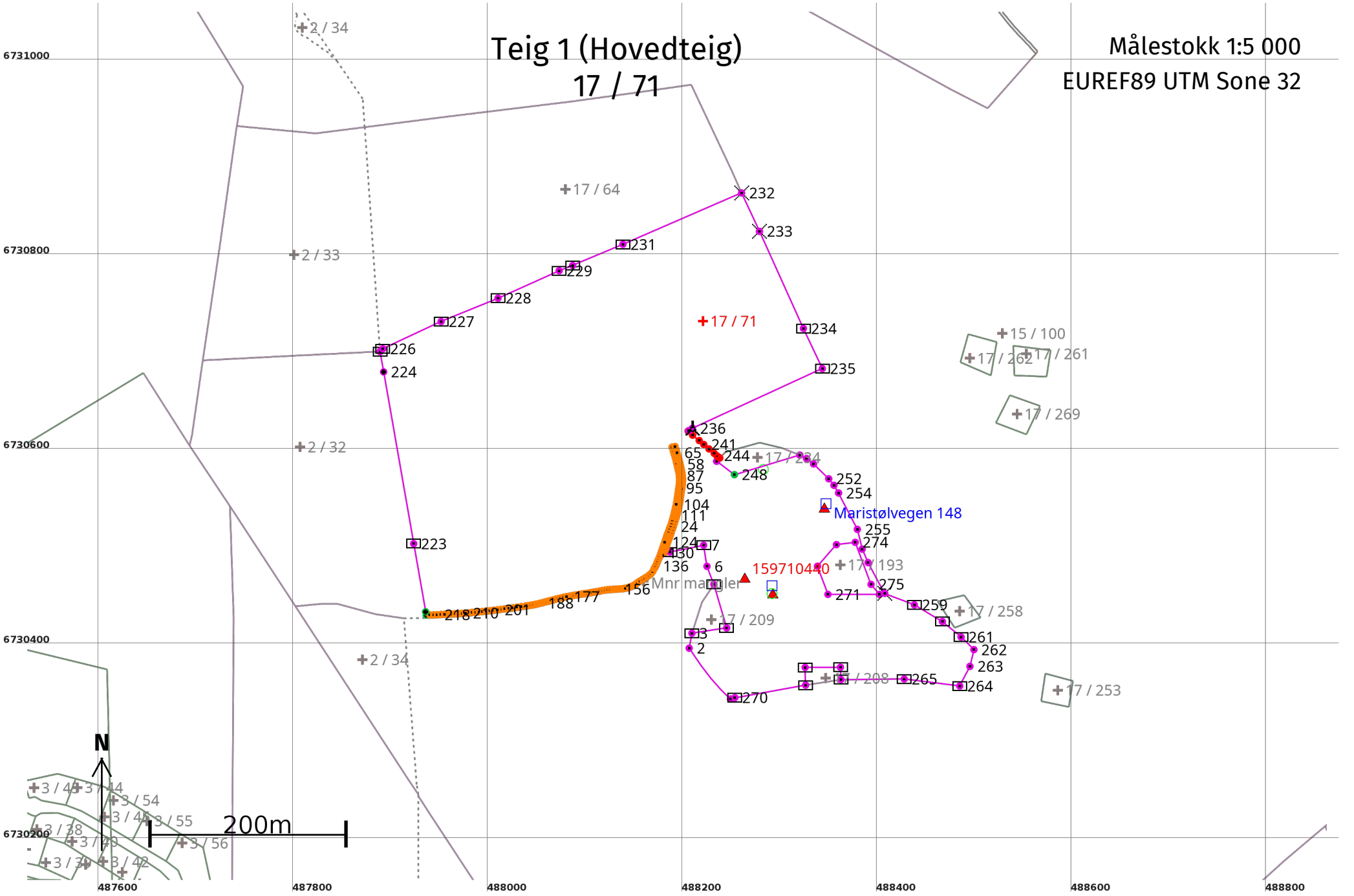
Teig 1 (Hovedteig)
17 / 71
Målestokk 1:5 000
EUREF89 UTM Sone 32
6731000
6730800
6730600
6730400
6730200
487600
487800
488000
488200
488400
488600
488800
2 / 34
17 / 64
2 / 33
17 / 71
2 / 32
2 / 34
15 / 100
17 / 262
17 / 261
17 / 269
17 / 234
17 / 193
17 / 209
17 / 208
17 / 258
17 / 253
3 / 45
3 / 44
3 / 54
3 / 46
3 / 55
3 / 38
3 / 39
3 / 56
3 / 37
3 / 42
232
233
231
229
228
227
226
224
234
235
236
241
65
58
87
95
244
248
252
254
104
111
24
124
7
130
136
6
223
255
274
271
275
259
261
262
263
264
265
270
3
2
218
210
201
188
177
156
Maristølvegen 148
159710440
Mnr mangler
N
200m

Areal og koordinater

Areal: 159 459,9 Arealmerknad: Hjelpelinje vegkant

Representasjonspunkt: **Koordinatsystem:** EUREF89 UTM Sone 32 **Nord:** 6730735 **Øst:** 488221

Grensepunkt / Grenselinje **Ytre avgrensing**

Løpenr	Nord	Øst	Grensemerke nedsatt i / Lengde (m)	Grensepunkttype / Linjeinformasjon	Målemetode	Nøyaktighet (SD i cm)	Radius
1	6730346,88	488249,43		Geometrisk hjelpepunkt	56 Digitalisert på skjerm fra scannet samkopi (raster)	200	
			67,38	Følger midten av sti eller kjerreveg		200	
2	6730399,03	488207,06		Geometrisk hjelpepunkt	56 Digitalisert på skjerm fra scannet samkopi (raster)	200	
			15,67				
3	6730414,44	488209,89		Stein eller røys	53 Digitalisert på dig.bord fra strek-kart: Transparent film - god posisjonskvalitet	200	
			36,06				
4	6730419,77	488245,55		Stein eller røys	53 Digitalisert på dig.bord fra strek-kart: Transparent film - god posisjonskvalitet	200	
			46,70				
5	6730464,59	488232,42		Stein eller røys	53 Digitalisert på dig.bord fra strek-kart: Transparent film - god posisjonskvalitet	200	
			19,80	Følger annet gjerde enn steingjerde		200	
6	6730483,08	488225,33		Geometrisk hjelpepunkt	53 Digitalisert på dig.bord fra strek-kart: Transparent film - god posisjonskvalitet	200	
			21,96	Følger annet gjerde enn steingjerde		200	
7	6730504,77	488221,92		Stein eller røys	53 Digitalisert på dig.bord fra strek-kart: Transparent film - god posisjonskvalitet	200	
			35,21				
8	6730497,84	488187,40		Stein eller røys	53 Digitalisert på dig.bord fra strek-kart: Transparent film - god posisjonskvalitet	200	
			6,14				
9	6730496,69	488181,37		Geometrisk hjelpepunkt	63 Genererte data: Fra annen geometri	500	
			1,39	Hjelpelinje vegkant		500	
10	6730498,01	488181,81		Ukjent	63 Genererte data: Fra annen geometri	500	
			1,71	Hjelpelinje vegkant		500	
11	6730499,61	488182,42		Ukjent	63 Genererte data: Fra annen geometri	500	
			1,84	Hjelpelinje vegkant		500	
12	6730501,40	488182,84		Ukjent	63 Genererte data: Fra annen geometri	500	
			1,97	Hjelpelinje vegkant		500	
13	6730503,19	488183,66		Ukjent	63 Genererte data: Fra annen geometri	500	
			1,85	Hjelpelinje vegkant		500	

Løpenr	Nord	Øst	Grensemerke nedsatt i / Lengde (m)	Grensepunkttype / Linjeinformasjon	Målemetode	Nøyaktighet (SD i cm)	Radius
14	6730504,99	488184,07		Ukjent	63 Genererte data: Fra annen geometri	500	
			1,89	Hjelpelinje vegkant		500	
15	6730506,78	488184,69		Ukjent	63 Genererte data: Fra annen geometri	500	
			1,90	Hjelpelinje vegkant		500	
16	6730508,58	488185,30		Ukjent	63 Genererte data: Fra annen geometri	500	
			1,71	Hjelpelinje vegkant		500	
17	6730510,17	488185,92		Ukjent	63 Genererte data: Fra annen geometri	500	
			1,80	Hjelpelinje vegkant		500	
18	6730511,86	488186,53		Ukjent	63 Genererte data: Fra annen geometri	500	
			1,68	Hjelpelinje vegkant		500	
19	6730513,46	488187,05		Ukjent	63 Genererte data: Fra annen geometri	500	
			1,61	Hjelpelinje vegkant		500	
20	6730514,95	488187,66		Ukjent	63 Genererte data: Fra annen geometri	500	
			1,81	Hjelpelinje vegkant		500	
21	6730516,65	488188,28		Ukjent	63 Genererte data: Fra annen geometri	500	
			1,55	Hjelpelinje vegkant		500	
22	6730518,14	488188,69		Ukjent	63 Genererte data: Fra annen geometri	500	
			3,10	Hjelpelinje vegkant		500	
23	6730521,03	488189,82		Ukjent	63 Genererte data: Fra annen geometri	500	
			3,07	Hjelpelinje vegkant		500	
24	6730523,92	488190,85		Ukjent	63 Genererte data: Fra annen geometri	500	
			3,22	Hjelpelinje vegkant		500	
25	6730527,01	488191,77		Ukjent	63 Genererte data: Fra annen geometri	500	
			2,94	Hjelpelinje vegkant		500	
26	6730529,80	488192,70		Ukjent	63 Genererte data: Fra annen geometri	500	
			3,13	Hjelpelinje vegkant		500	
27	6730532,79	488193,63		Ukjent	63 Genererte data: Fra annen geometri	500	
			1,68	Hjelpelinje vegkant		500	
28	6730534,39	488194,14		Ukjent	63 Genererte data: Fra annen geometri	500	
			1,62	Hjelpelinje vegkant		500	
29	6730535,98	488194,46		Ukjent	63 Genererte data: Fra annen geometri	500	
			1,58	Hjelpelinje vegkant		500	

Løpenr	Nord	Øst	Grensemerke nedsatt i / Lengde (m)	Grensepunkttype / Linjeinformasjon	Målemetode	Nøyaktighet (SD i cm)	Radius
30	6730537,48	488194,97		Ukjent	63 Genererte data: Fra annen geometri	500	
			1,72	Hjelpelinje vegkant		500	
31	6730539,17	488195,29		Ukjent	63 Genererte data: Fra annen geometri	500	
			1,75	Hjelpelinje vegkant		500	
32	6730540,87	488195,70		Ukjent	63 Genererte data: Fra annen geometri	500	
			1,73	Hjelpelinje vegkant		500	
33	6730542,57	488196,02		Ukjent	63 Genererte data: Fra annen geometri	500	
			1,62	Hjelpelinje vegkant		500	
34	6730544,16	488196,33		Ukjent	63 Genererte data: Fra annen geometri	500	
			1,87	Hjelpelinje vegkant		500	
35	6730545,96	488196,85		Ukjent	63 Genererte data: Fra annen geometri	500	
			1,92	Hjelpelinje vegkant		500	
36	6730547,85	488197,17		Ukjent	63 Genererte data: Fra annen geometri	500	
			1,83	Hjelpelinje vegkant		500	
37	6730549,65	488197,48		Ukjent	63 Genererte data: Fra annen geometri	500	
			2,03	Hjelpelinje vegkant		500	
38	6730551,65	488197,80		Ukjent	63 Genererte data: Fra annen geometri	500	
			2,09	Hjelpelinje vegkant		500	
39	6730553,74	488197,92		Ukjent	63 Genererte data: Fra annen geometri	500	
			1,93	Hjelpelinje vegkant		500	
40	6730555,64	488198,24		Ukjent	63 Genererte data: Fra annen geometri	500	
			1,93	Hjelpelinje vegkant		500	
41	6730557,54	488198,56		Ukjent	63 Genererte data: Fra annen geometri	500	
			1,92	Hjelpelinje vegkant		500	
42	6730559,43	488198,87		Ukjent	63 Genererte data: Fra annen geometri	500	
			1,81	Hjelpelinje vegkant		500	
43	6730561,23	488199,09		Ukjent	63 Genererte data: Fra annen geometri	500	
			1,53	Hjelpelinje vegkant		500	
44	6730562,73	488199,40		Ukjent	63 Genererte data: Fra annen geometri	500	
			1,72	Hjelpelinje vegkant		500	
45	6730564,42	488199,72		Ukjent	63 Genererte data: Fra annen geometri	500	
			1,80	Hjelpelinje vegkant		500	

Løpenr	Nord	Øst	Grensemerke nedsatt i / Lengde (m)	Grensepunkttype / Linjeinformasjon	Målemetode	Nøyaktighet (SD i cm)	Radius
46	6730566,22	488199,84		Ukjent	63 Genererte data: Fra annen geometri	500	
			1,51	Hjelpelinje vegkant		500	
47	6730567,72	488200,05		Ukjent	63 Genererte data: Fra annen geometri	500	
			1,70	Hjelpelinje vegkant		500	
48	6730569,42	488200,07		Ukjent	63 Genererte data: Fra annen geometri	500	
			1,61	Hjelpelinje vegkant		500	
49	6730571,02	488200,28		Ukjent	63 Genererte data: Fra annen geometri	500	
			1,79	Hjelpelinje vegkant		500	
50	6730572,81	488200,30		Ukjent	63 Genererte data: Fra annen geometri	500	
			1,72	Hjelpelinje vegkant		500	
51	6730574,52	488200,11		Ukjent	63 Genererte data: Fra annen geometri	500	
			1,71	Hjelpelinje vegkant		500	
52	6730576,22	488199,93		Ukjent	63 Genererte data: Fra annen geometri	500	
			2,00	Hjelpelinje vegkant		500	
53	6730578,22	488199,85		Ukjent	63 Genererte data: Fra annen geometri	500	
			1,96	Hjelpelinje vegkant		500	
54	6730580,12	488199,37		Ukjent	63 Genererte data: Fra annen geometri	500	
			2,13	Hjelpelinje vegkant		500	
55	6730582,22	488198,99		Ukjent	63 Genererte data: Fra annen geometri	500	
			2,07	Hjelpelinje vegkant		500	
56	6730584,23	488198,51		Ukjent	63 Genererte data: Fra annen geometri	500	
			2,04	Hjelpelinje vegkant		500	
57	6730586,23	488198,12		Ukjent	63 Genererte data: Fra annen geometri	500	
			1,86	Hjelpelinje vegkant		500	
58	6730588,03	488197,64		Ukjent	63 Genererte data: Fra annen geometri	500	
			1,85	Hjelpelinje vegkant		500	
59	6730589,84	488197,26		Ukjent	63 Genererte data: Fra annen geometri	500	
			1,87	Hjelpelinje vegkant		500	
60	6730591,64	488196,77		Ukjent	63 Genererte data: Fra annen geometri	500	
			1,67	Hjelpelinje vegkant		500	
61	6730593,24	488196,29		Ukjent	63 Genererte data: Fra annen geometri	500	
			1,75	Hjelpelinje vegkant		500	

Løpenr	Nord	Øst	Grensemerke nedsatt i / Lengde (m)	Grensepunkttype / Linjeinformasjon	Målemetode	Nøyaktighet (SD i cm)	Radius
62	6730594,95	488195,91		Ukjent	63 Genererte data: Fra annen geometri	500	
			1,77	Hjelpelinje vegkant		500	
63	6730596,65	488195,42		Ukjent	63 Genererte data: Fra annen geometri	500	
			1,81	Hjelpelinje vegkant		500	
64	6730598,36	488194,84		Ukjent	63 Genererte data: Fra annen geometri	500	
			1,45	Hjelpelinje vegkant		500	
65	6730599,76	488194,45		Ukjent	63 Genererte data: Fra annen geometri	500	
			1,77	Hjelpelinje vegkant		500	
66	6730601,46	488193,97		Ukjent	63 Genererte data: Fra annen geometri	500	
			1,56	Hjelpelinje vegkant		500	
67	6730602,97	488193,58		Ukjent	63 Genererte data: Fra annen geometri	500	
			3,19	Hjelpelinje vegkant		500	
68	6730605,98	488192,51		Geometrisk hjelpepunkt	63 Genererte data: Fra annen geometri	500	
			0,14	Hjelpelinje vegkant		500	
69	6730606,11	488192,47		Geometrisk hjelpepunkt	63 Genererte data: Fra annen geometri	500	
			2,97				
70	6730605,47	488189,57		Geometrisk hjelpepunkt	63 Genererte data: Fra annen geometri	500	
			0,39	Hjelpelinje vegkant		500	
71	6730605,10	488189,70		Ukjent	63 Genererte data: Fra annen geometri	500	
			3,16	Hjelpelinje vegkant		500	
72	6730602,09	488190,67		Ukjent	63 Genererte data: Fra annen geometri	500	
			1,58	Hjelpelinje vegkant		500	
73	6730600,59	488191,16		Ukjent	63 Genererte data: Fra annen geometri	500	
			1,64	Hjelpelinje vegkant		500	
74	6730598,99	488191,54		Ukjent	63 Genererte data: Fra annen geometri	500	
			1,68	Hjelpelinje vegkant		500	
75	6730597,38	488192,03		Ukjent	63 Genererte data: Fra annen geometri	500	
			1,70	Hjelpelinje vegkant		500	
76	6730595,78	488192,61		Ukjent	63 Genererte data: Fra annen geometri	500	
			1,65	Hjelpelinje vegkant		500	
77	6730594,18	488193,00		Ukjent	63 Genererte data: Fra annen geometri	500	
			1,68	Hjelpelinje vegkant		500	

Løpenr	Nord	Øst	Grensemerke nedsatt i / Lengde (m)	Grensepunkttype / Linjeinformasjon	Målemetode	Nøyaktighet (SD i cm)	Radius
78	6730592,57	488193,48		Ukjent	63 Genererte data: Fra annen geometri	500	
			1,74	Hjelpelinje vegkant		500	
79	6730590,87	488193,87		Ukjent	63 Genererte data: Fra annen geometri	500	
			1,84	Hjelpelinje vegkant		500	
80	6730589,07	488194,25		Ukjent	63 Genererte data: Fra annen geometri	500	
			1,87	Hjelpelinje vegkant		500	
81	6730587,26	488194,73		Ukjent	63 Genererte data: Fra annen geometri	500	
			1,84	Hjelpelinje vegkant		500	
82	6730585,46	488195,12		Ukjent	63 Genererte data: Fra annen geometri	500	
			1,97	Hjelpelinje vegkant		500	
83	6730583,55	488195,60		Ukjent	63 Genererte data: Fra annen geometri	500	
			1,94	Hjelpelinje vegkant		500	
84	6730581,65	488195,98		Ukjent	63 Genererte data: Fra annen geometri	500	
			2,15	Hjelpelinje vegkant		500	
85	6730579,55	488196,46		Ukjent	63 Genererte data: Fra annen geometri	500	
			1,74	Hjelpelinje vegkant		500	
86	6730577,85	488196,85		Ukjent	63 Genererte data: Fra annen geometri	500	
			1,92	Hjelpelinje vegkant		500	
87	6730575,94	488197,03		Ukjent	63 Genererte data: Fra annen geometri	500	
			1,60	Hjelpelinje vegkant		500	
88	6730574,34	488197,11		Ukjent	63 Genererte data: Fra annen geometri	500	
			1,61	Hjelpelinje vegkant		500	
89	6730572,74	488197,30		Ukjent	63 Genererte data: Fra annen geometri	500	
			1,50	Hjelpelinje vegkant		500	
90	6730571,24	488197,28		Ukjent	63 Genererte data: Fra annen geometri	500	
			1,70	Hjelpelinje vegkant		500	
91	6730569,55	488197,07		Ukjent	63 Genererte data: Fra annen geometri	500	
			1,60	Hjelpelinje vegkant		500	
92	6730567,95	488197,05		Ukjent	63 Genererte data: Fra annen geometri	500	
			1,50	Hjelpelinje vegkant		500	
93	6730566,45	488196,94		Ukjent	63 Genererte data: Fra annen geometri	500	
			1,51	Hjelpelinje vegkant		500	

Løpenr	Nord	Øst	Grensemerke nedsatt i / Lengde (m)	Grensepunkttype / Linjeinformasjon	Målemetode	Nøyaktighet (SD i cm)	Radius
94	6730564,95	488196,73		Ukjent	63 Genererte data: Fra annen geometri	500	
			1,63	Hjelpelinje vegkant		500	
95	6730563,35	488196,41		Ukjent	63 Genererte data: Fra annen geometri	500	
			1,82	Hjelpelinje vegkant		500	
96	6730561,56	488196,09		Ukjent	63 Genererte data: Fra annen geometri	500	
			1,80	Hjelpelinje vegkant		500	
97	6730559,76	488195,98		Ukjent	63 Genererte data: Fra annen geometri	500	
			1,73	Hjelpelinje vegkant		500	
98	6730558,06	488195,66		Ukjent	63 Genererte data: Fra annen geometri	500	
			2,02	Hjelpelinje vegkant		500	
99	6730556,07	488195,34		Ukjent	63 Genererte data: Fra annen geometri	500	
			2,02	Hjelpelinje vegkant		500	
100	6730554,07	488195,03		Ukjent	63 Genererte data: Fra annen geometri	500	
			2,11	Hjelpelinje vegkant		500	
101	6730551,97	488194,81		Ukjent	63 Genererte data: Fra annen geometri	500	
			1,92	Hjelpelinje vegkant		500	
102	6730550,08	488194,49		Ukjent	63 Genererte data: Fra annen geometri	500	
			1,83	Hjelpelinje vegkant		500	
103	6730548,28	488194,17		Ukjent	63 Genererte data: Fra annen geometri	500	
			1,73	Hjelpelinje vegkant		500	
104	6730546,58	488193,86		Ukjent	63 Genererte data: Fra annen geometri	500	
			1,84	Hjelpelinje vegkant		500	
105	6730544,79	488193,44		Ukjent	63 Genererte data: Fra annen geometri	500	
			1,73	Hjelpelinje vegkant		500	
106	6730543,09	488193,12		Ukjent	63 Genererte data: Fra annen geometri	500	
			1,62	Hjelpelinje vegkant		500	
107	6730541,50	488192,81		Ukjent	63 Genererte data: Fra annen geometri	500	
			1,68	Hjelpelinje vegkant		500	
108	6730539,90	488192,29		Ukjent	63 Genererte data: Fra annen geometri	500	
			1,63	Hjelpelinje vegkant		500	
109	6730538,30	488191,98		Ukjent	63 Genererte data: Fra annen geometri	500	
			1,55	Hjelpelinje vegkant		500	

Løpenr	Nord	Øst	Grensemerke nedsatt i / Lengde (m)	Grensepunkttype / Linjeinformasjon	Målemetode	Nøyaktighet (SD i cm)	Radius
110	6730536,81	488191,57		Ukjent	63 Genererte data: Fra annen geometri	500	
			1,73	Hjelpelinje vegkant		500	
111	6730535,11	488191,25		Ukjent	63 Genererte data: Fra annen geometri	500	
			1,45	Hjelpelinje vegkant		500	
112	6730533,72	488190,84		Ukjent	63 Genererte data: Fra annen geometri	500	
			3,13	Hjelpelinje vegkant		500	
113	6730530,73	488189,91		Ukjent	63 Genererte data: Fra annen geometri	500	
			3,04	Hjelpelinje vegkant		500	
114	6730527,84	488188,98		Ukjent	63 Genererte data: Fra annen geometri	500	
			3,03	Hjelpelinje vegkant		500	
115	6730524,95	488188,06		Ukjent	63 Genererte data: Fra annen geometri	500	
			3,01	Hjelpelinje vegkant		500	
116	6730522,16	488186,93		Ukjent	63 Genererte data: Fra annen geometri	500	
			3,26	Hjelpelinje vegkant		500	
117	6730519,07	488185,90		Ukjent	63 Genererte data: Fra annen geometri	500	
			1,58	Hjelpelinje vegkant		500	
118	6730517,57	488185,39		Ukjent	63 Genererte data: Fra annen geometri	500	
			1,71	Hjelpelinje vegkant		500	
119	6730515,98	488184,77		Ukjent	63 Genererte data: Fra annen geometri	500	
			1,61	Hjelpelinje vegkant		500	
120	6730514,49	488184,16		Ukjent	63 Genererte data: Fra annen geometri	500	
			1,75	Hjelpelinje vegkant		500	
121	6730512,79	488183,74		Ukjent	63 Genererte data: Fra annen geometri	500	
			1,70	Hjelpelinje vegkant		500	
122	6730511,20	488183,13		Ukjent	63 Genererte data: Fra annen geometri	500	
			1,81	Hjelpelinje vegkant		500	
123	6730509,50	488182,51		Ukjent	63 Genererte data: Fra annen geometri	500	
			1,89	Hjelpelinje vegkant		500	
124	6730507,71	488181,90		Ukjent	63 Genererte data: Fra annen geometri	500	
			1,89	Hjelpelinje vegkant		500	
125	6730505,92	488181,28		Ukjent	63 Genererte data: Fra annen geometri	500	
			1,87	Hjelpelinje vegkant		500	

Løpenr	Nord	Øst	Grensemerke nedsatt i / Lengde (m)	Grensepunkttype / Linjeinformasjon	Målemetode	Nøyaktighet (SD i cm)	Radius
126	6730504,12	488180,76		Ukjent	63 Genererte data: Fra annen geometri	500	
			1,93	Hjelpelinje vegkant		500	
127	6730502,33	488180,05		Ukjent	63 Genererte data: Fra annen geometri	500	
			1,87	Hjelpelinje vegkant		500	
128	6730500,53	488179,53		Ukjent	63 Genererte data: Fra annen geometri	500	
			1,52	Hjelpelinje vegkant		500	
129	6730499,14	488178,92		Geometrisk hjelpepunkt	63 Genererte data: Fra annen geometri	500	
			2,54	Hjelpelinje vegkant		500	
130	6730496,72	488178,15		Geometrisk hjelpepunkt	63 Genererte data: Fra annen geometri	500	
			0,50	Hjelpelinje vegkant		500	
131	6730496,25	488177,99		Ukjent	63 Genererte data: Fra annen geometri	500	
			2,78	Hjelpelinje vegkant		500	
132	6730493,66	488176,97		Ukjent	63 Genererte data: Fra annen geometri	500	
			2,60	Hjelpelinje vegkant		500	
133	6730491,27	488175,95		Ukjent	63 Genererte data: Fra annen geometri	500	
			2,83	Hjelpelinje vegkant		500	
134	6730488,68	488174,82		Ukjent	63 Genererte data: Fra annen geometri	500	
			2,69	Hjelpelinje vegkant		500	
135	6730486,19	488173,80		Ukjent	63 Genererte data: Fra annen geometri	500	
			2,95	Hjelpelinje vegkant		500	
136	6730483,50	488172,58		Ukjent	63 Genererte data: Fra annen geometri	500	
			1,57	Hjelpelinje vegkant		500	
137	6730482,11	488171,86		Ukjent	63 Genererte data: Fra annen geometri	500	
			1,70	Hjelpelinje vegkant		500	
138	6730480,62	488171,05		Ukjent	63 Genererte data: Fra annen geometri	500	
			3,22	Hjelpelinje vegkant		500	
139	6730477,73	488169,62		Ukjent	63 Genererte data: Fra annen geometri	500	
			2,56	Hjelpelinje vegkant		500	
140	6730475,75	488168,00		Ukjent	63 Genererte data: Fra annen geometri	500	
			2,62	Hjelpelinje vegkant		500	
141	6730474,07	488165,99		Ukjent	63 Genererte data: Fra annen geometri	500	
			2,56	Hjelpelinje vegkant		500	

Løpenr	Nord	Øst	Grensemerke nedsatt i / Lengde (m)	Grensepunkttype / Linjeinformasjon	Målemetode	Nøyaktighet (SD i cm)	Radius
142	6730472,49	488163,98		Ukjent	63 Genererte data: Fra annen geometri	500	
			2,70	Hjelpelinje vegkant		500	
143	6730471,11	488161,66		Ukjent	63 Genererte data: Fra annen geometri	500	
			2,83	Hjelpelinje vegkant		500	
144	6730469,63	488159,25		Ukjent	63 Genererte data: Fra annen geometri	500	
			3,27	Hjelpelinje vegkant		500	
145	6730467,96	488156,44		Ukjent	63 Genererte data: Fra annen geometri	500	
			3,25	Hjelpelinje vegkant		500	
146	6730466,19	488153,72		Ukjent	63 Genererte data: Fra annen geometri	500	
			2,70	Hjelpelinje vegkant		500	
147	6730464,51	488151,61		Ukjent	63 Genererte data: Fra annen geometri	500	
			2,33	Hjelpelinje vegkant		500	
148	6730463,33	488149,60		Ukjent	63 Genererte data: Fra annen geometri	500	
			2,15	Hjelpelinje vegkant		500	
149	6730462,34	488147,69		Ukjent	63 Genererte data: Fra annen geometri	500	
			2,12	Hjelpelinje vegkant		500	
150	6730461,66	488145,68		Ukjent	63 Genererte data: Fra annen geometri	500	
			2,18	Hjelpelinje vegkant		500	
151	6730461,08	488143,58		Ukjent	63 Genererte data: Fra annen geometri	500	
			2,09	Hjelpelinje vegkant		500	
152	6730460,50	488141,57		Ukjent	63 Genererte data: Fra annen geometri	500	
			2,02	Hjelpelinje vegkant		500	
153	6730460,22	488139,57		Ukjent	63 Genererte data: Fra annen geometri	500	
			2,22	Hjelpelinje vegkant		500	
154	6730459,94	488137,37		Ukjent	63 Genererte data: Fra annen geometri	500	
			2,00	Hjelpelinje vegkant		500	
155	6730459,86	488135,37		Ukjent	63 Genererte data: Fra annen geometri	500	
			2,21	Hjelpelinje vegkant		500	
156	6730459,68	488133,17		Ukjent	63 Genererte data: Fra annen geometri	500	
			2,30	Hjelpelinje vegkant		500	
157	6730459,60	488130,87		Ukjent	63 Genererte data: Fra annen geometri	500	
			2,21	Hjelpelinje vegkant		500	

Løpenr	Nord	Øst	Grensemerke nedsatt i / Lengde (m)	Grensepunkttype / Linjeinformasjon	Målemetode	Nøyaktighet (SD i cm)	Radius
158	6730459,42	488128,67		Ukjent	63 Genererte data: Fra annen geometri	500	
			2,50	Hjelpelinje vegkant		500	
159	6730459,34	488126,17		Ukjent	63 Genererte data: Fra annen geometri	500	
			2,62	Hjelpelinje vegkant		500	
160	6730459,07	488123,56		Ukjent	63 Genererte data: Fra annen geometri	500	
			2,62	Hjelpelinje vegkant		500	
161	6730458,79	488120,96		Ukjent	63 Genererte data: Fra annen geometri	500	
			2,74	Hjelpelinje vegkant		500	
162	6730458,32	488118,26		Ukjent	63 Genererte data: Fra annen geometri	500	
			2,96	Hjelpelinje vegkant		500	
163	6730457,75	488115,36		Ukjent	63 Genererte data: Fra annen geometri	500	
			2,77	Hjelpelinje vegkant		500	
164	6730457,17	488112,65		Ukjent	63 Genererte data: Fra annen geometri	500	
			2,53	Hjelpelinje vegkant		500	
165	6730456,79	488110,15		Ukjent	63 Genererte data: Fra annen geometri	500	
			2,65	Hjelpelinje vegkant		500	
166	6730456,32	488107,54		Ukjent	63 Genererte data: Fra annen geometri	500	
			2,43	Hjelpelinje vegkant		500	
167	6730455,94	488105,14		Ukjent	63 Genererte data: Fra annen geometri	500	
			2,35	Hjelpelinje vegkant		500	
168	6730455,46	488102,84		Ukjent	63 Genererte data: Fra annen geometri	500	
			2,32	Hjelpelinje vegkant		500	
169	6730455,18	488100,54		Ukjent	63 Genererte data: Fra annen geometri	500	
			2,24	Hjelpelinje vegkant		500	
170	6730454,81	488098,33		Ukjent	63 Genererte data: Fra annen geometri	500	
			2,32	Hjelpelinje vegkant		500	
171	6730454,53	488096,03		Ukjent	63 Genererte data: Fra annen geometri	500	
			2,25	Hjelpelinje vegkant		500	
172	6730454,05	488093,83		Ukjent	63 Genererte data: Fra annen geometri	500	
			2,42	Hjelpelinje vegkant		500	
173	6730453,77	488091,43		Ukjent	63 Genererte data: Fra annen geometri	500	
			2,54	Hjelpelinje vegkant		500	

Løpenr	Nord	Øst	Grensemerke nedsatt i / Lengde (m)	Grensepunkttype / Linjeinformasjon	Målemetode	Nøyaktighet (SD i cm)	Radius
174	6730453,39	488088,92		Ukjent	63 Genererte data: Fra annen geometri	500	
			2,45	Hjelpelinje vegkant		500	
175	6730452,92	488086,52		Ukjent	63 Genererte data: Fra annen geometri	500	
			2,57	Hjelpelinje vegkant		500	
176	6730452,34	488084,02		Ukjent	63 Genererte data: Fra annen geometri	500	
			2,74	Hjelpelinje vegkant		500	
177	6730451,96	488081,31		Ukjent	63 Genererte data: Fra annen geometri	500	
			3,15	Hjelpelinje vegkant		500	
178	6730451,39	488078,21		Ukjent	63 Genererte data: Fra annen geometri	500	
			3,01	Hjelpelinje vegkant		500	
179	6730450,62	488075,30		Ukjent	63 Genererte data: Fra annen geometri	500	
			2,66	Hjelpelinje vegkant		500	
180	6730450,05	488072,70		Ukjent	63 Genererte data: Fra annen geometri	500	
			2,58	Hjelpelinje vegkant		500	
181	6730449,47	488070,19		Ukjent	63 Genererte data: Fra annen geometri	500	
			2,71	Hjelpelinje vegkant		500	
182	6730448,69	488067,59		Ukjent	63 Genererte data: Fra annen geometri	500	
			2,28	Hjelpelinje vegkant		500	
183	6730448,11	488065,38		Ukjent	63 Genererte data: Fra annen geometri	500	
			2,28	Hjelpelinje vegkant		500	
184	6730447,53	488063,18		Ukjent	63 Genererte data: Fra annen geometri	500	
			2,38	Hjelpelinje vegkant		500	
185	6730446,96	488060,87		Ukjent	63 Genererte data: Fra annen geometri	500	
			2,18	Hjelpelinje vegkant		500	
186	6730446,38	488058,77		Ukjent	63 Genererte data: Fra annen geometri	500	
			2,28	Hjelpelinje vegkant		500	
187	6730445,80	488056,56		Ukjent	63 Genererte data: Fra annen geometri	500	
			2,37	Hjelpelinje vegkant		500	
188	6730445,22	488054,26		Ukjent	63 Genererte data: Fra annen geometri	500	
			2,28	Hjelpelinje vegkant		500	
189	6730444,64	488052,06		Ukjent	63 Genererte data: Fra annen geometri	500	
			2,26	Hjelpelinje vegkant		500	

Løpenr	Nord	Øst	Grensemerke nedsatt i / Lengde (m)	Grensepunkttype / Linjeinformasjon	Målemetode	Nøyaktighet (SD i cm)	Radius
190	6730444,16	488049,85		Ukjent	63 Genererte data: Fra annen geometri	500	
			2,55	Hjelpelinje vegkant		500	
191	6730443,68	488047,35		Ukjent	63 Genererte data: Fra annen geometri	500	
			2,53	Hjelpelinje vegkant		500	
192	6730443,31	488044,85		Ukjent	63 Genererte data: Fra annen geometri	500	
			2,67	Hjelpelinje vegkant		500	
193	6730442,73	488042,24		Ukjent	63 Genererte data: Fra annen geometri	500	
			2,91	Hjelpelinje vegkant		500	
194	6730442,46	488039,34		Ukjent	63 Genererte data: Fra annen geometri	500	
			4,67	Hjelpelinje vegkant		500	
195	6730441,70	488034,73		Ukjent	63 Genererte data: Fra annen geometri	500	
			4,53	Hjelpelinje vegkant		500	
196	6730441,14	488030,23		Ukjent	63 Genererte data: Fra annen geometri	500	
			4,25	Hjelpelinje vegkant		500	
197	6730440,48	488026,03		Ukjent	63 Genererte data: Fra annen geometri	500	
			4,15	Hjelpelinje vegkant		500	
198	6730439,92	488021,92		Ukjent	63 Genererte data: Fra annen geometri	500	
			4,23	Hjelpelinje vegkant		500	
199	6730439,46	488017,72		Ukjent	63 Genererte data: Fra annen geometri	500	
			4,04	Hjelpelinje vegkant		500	
200	6730438,90	488013,72		Ukjent	63 Genererte data: Fra annen geometri	500	
			3,95	Hjelpelinje vegkant		500	
201	6730438,33	488009,81		Ukjent	63 Genererte data: Fra annen geometri	500	
			3,82	Hjelpelinje vegkant		500	
202	6730437,97	488006,01		Ukjent	63 Genererte data: Fra annen geometri	500	
			3,83	Hjelpelinje vegkant		500	
203	6730437,51	488002,21		Ukjent	63 Genererte data: Fra annen geometri	500	
			3,63	Hjelpelinje vegkant		500	
204	6730437,14	487998,60		Ukjent	63 Genererte data: Fra annen geometri	500	
			3,73	Hjelpelinje vegkant		500	
205	6730436,67	487994,90		Ukjent	63 Genererte data: Fra annen geometri	500	
			3,61	Hjelpelinje vegkant		500	

Løpenr	Nord	Øst	Grensemerke nedsatt i / Lengde (m)	Grensepunkttype / Linjeinformasjon	Målemetode	Nøyaktighet (SD i cm)	Radius
206	6730436,41	487991,30		Ukjent	63 Genererte data: Fra annen geometri	500	
			3,52	Hjelpelinje vegkant		500	
207	6730436,04	487987,80		Ukjent	63 Genererte data: Fra annen geometri	500	
			3,61	Hjelpelinje vegkant		500	
208	6730435,77	487984,20		Ukjent	63 Genererte data: Fra annen geometri	500	
			3,44	Hjelpelinje vegkant		500	
209	6730435,31	487980,79		Ukjent	63 Genererte data: Fra annen geometri	500	
			3,61	Hjelpelinje vegkant		500	
210	6730435,04	487977,19		Ukjent	63 Genererte data: Fra annen geometri	500	
			3,41	Hjelpelinje vegkant		500	
211	6730434,77	487973,79		Ukjent	63 Genererte data: Fra annen geometri	500	
			3,61	Hjelpelinje vegkant		500	
212	6730434,50	487970,19		Ukjent	63 Genererte data: Fra annen geometri	500	
			3,40	Hjelpelinje vegkant		500	
213	6730434,44	487966,79		Ukjent	63 Genererte data: Fra annen geometri	500	
			3,71	Hjelpelinje vegkant		500	
214	6730434,17	487963,09		Ukjent	63 Genererte data: Fra annen geometri	500	
			3,51	Hjelpelinje vegkant		500	
215	6730433,90	487959,59		Ukjent	63 Genererte data: Fra annen geometri	500	
			3,80	Hjelpelinje vegkant		500	
216	6730433,74	487955,79		Ukjent	63 Genererte data: Fra annen geometri	500	
			3,60	Hjelpelinje vegkant		500	
217	6730433,67	487952,19		Ukjent	63 Genererte data: Fra annen geometri	500	
			3,91	Hjelpelinje vegkant		500	
218	6730433,41	487948,29		Ukjent	63 Genererte data: Fra annen geometri	500	
			3,70	Hjelpelinje vegkant		500	
219	6730433,24	487944,59		Ukjent	63 Genererte data: Fra annen geometri	500	
			3,90	Hjelpelinje vegkant		500	
220	6730433,18	487940,69		Geometrisk hjelpepunkt	63 Genererte data: Fra annen geometri	500	
			3,68	Hjelpelinje vegkant		500	
221	6730433,03	487937,01		Umerket	10 Terrengmålt	13	
			3,44				

Løpenr	Nord	Øst	Grensemerke nedsatt i / Lengde (m)	Grensepunkttype / Linjeinformasjon	Målemetode	Nøyaktighet (SD i cm)	Radius
222	6730436,42	487936,42	Jordfast stein 71,00	Annet grensemerke	10 Terrengmålt	13	
223	6730506,36	487924,17	Jord 179,00	Stein med kors og vitner	53 Digitalisert på dig.bord fra strek-kart: Transparent film - god posisjonskvalitet	200	
224	6730682,67	487893,29	 21,21	Annet grensemerke	53 Digitalisert på dig.bord fra strek-kart: Transparent film - god posisjonskvalitet	200	
225	6730703,56	487889,63	Jord 4,00	Stein med kors og vitner	53 Digitalisert på dig.bord fra strek-kart: Transparent film - god posisjonskvalitet	200	
226	6730706,39	487892,46	 66,07	Stein eller røys	53 Digitalisert på dig.bord fra strek-kart: Transparent film - god posisjonskvalitet	200	
227	6730734,35	487952,32	 63,21	Stein eller røys	53 Digitalisert på dig.bord fra strek-kart: Transparent film - god posisjonskvalitet	200	
228	6730758,39	488010,78	 68,78	Stein eller røys	53 Digitalisert på dig.bord fra strek-kart: Transparent film - god posisjonskvalitet	200	
229	6730786,55	488073,53	 14,88	Stein eller røys	53 Digitalisert på dig.bord fra strek-kart: Transparent film - god posisjonskvalitet	200	
230	6730791,90	488087,42	 56,00	Stein eller røys	53 Digitalisert på dig.bord fra strek-kart: Transparent film - god posisjonskvalitet	200	
231	6730813,66	488139,02	 132,78	Stein eller røys	53 Digitalisert på dig.bord fra strek-kart: Transparent film - god posisjonskvalitet	200	
232	6730866,44	488260,86	 43,55	Kors	53 Digitalisert på dig.bord fra strek-kart: Transparent film - god posisjonskvalitet	200	
233	6730826,96	488279,24	 109,42	Kors	53 Digitalisert på dig.bord fra strek-kart: Transparent film - god posisjonskvalitet	200	
234	6730727,28	488324,38	 45,57	Stein eller røys	53 Digitalisert på dig.bord fra strek-kart: Transparent film - god posisjonskvalitet	200	
235	6730686,05	488343,79	 146,70	Stein eller røys	53 Digitalisert på dig.bord fra strek-kart: Transparent film - god posisjonskvalitet	200	
236	6730624,89	488210,45	 4,68	Bolt	53 Digitalisert på dig.bord fra strek-kart: Transparent film - god posisjonskvalitet	200	
237	6730622,33	488206,53	 0,64	Ukjent	53 Digitalisert på dig.bord fra strek-kart: Transparent film - god posisjonskvalitet	200	

Løpenr	Nord	Øst	Grensemerke nedsatt i / Lengde (m)	Grensepunkttype / Linjeinformasjon	Målemetode	Nøyaktighet (SD i cm)	Radius
238	6730621,98	488206,00		Geometrisk hjelpepunkt	82 Frihåndstegning: Direkte innlagt på skjerm	1000	
			6,27	Følger midten av vegen		1000	
239	6730617,71	488210,59		Geometrisk hjelpepunkt	82 Frihåndstegning: Direkte innlagt på skjerm	1000	
			8,70	Følger midten av vegen		1000	
240	6730612,22	488217,34		Geometrisk hjelpepunkt	82 Frihåndstegning: Direkte innlagt på skjerm	1000	
			6,25	Følger midten av vegen		1000	
241	6730608,14	488222,08		Ukjent	82 Frihåndstegning: Direkte innlagt på skjerm	1000	
			6,99	Følger midten av vegen		1000	
242	6730603,61	488227,41		Ukjent	82 Frihåndstegning: Direkte innlagt på skjerm	1000	
			6,99	Følger midten av vegen		1000	
243	6730599,08	488232,74		Ukjent	82 Frihåndstegning: Direkte innlagt på skjerm	1000	
			3,60	Følger midten av vegen		1000	
244	6730596,66	488235,40		Ukjent	82 Frihåndstegning: Direkte innlagt på skjerm	1000	
			2,48	Følger midten av vegen		1000	
245	6730595,13	488237,35		Geometrisk hjelpepunkt	82 Frihåndstegning: Direkte innlagt på skjerm	1000	
			1,47	Følger midten av vegen		1000	
246	6730594,22	488238,50		Geometrisk hjelpepunkt	82 Frihåndstegning: Direkte innlagt på skjerm	1000	
			4,62				
247	6730590,95	488235,24		Geometrisk hjelpepunkt	53 Digitalisert på dig.bord fra strek-kart: Transparent film - god posisjonskvalitet	200	
			22,89				
248	6730577,18	488253,52		Ukjent	10 Terrengmålt	13	
			70,11				
249	6730597,30	488320,68		Geometrisk hjelpepunkt	53 Digitalisert på dig.bord fra strek-kart: Transparent film - god posisjonskvalitet	200	
			7,77	Følger annet gjerde enn steingjerde		200	
250	6730593,72	488327,58		Geometrisk hjelpepunkt	53 Digitalisert på dig.bord fra strek-kart: Transparent film - god posisjonskvalitet	200	
			9,06	Følger annet gjerde enn steingjerde		200	
251	6730588,22	488334,78		Ukjent	53 Digitalisert på dig.bord fra strek-kart: Transparent film - god posisjonskvalitet	200	
			21,80	Følger annet gjerde enn steingjerde		200	
252	6730572,96	488350,35		Ukjent	53 Digitalisert på dig.bord fra strek-kart: Transparent film - god posisjonskvalitet	200	
			8,58	Følger annet gjerde enn steingjerde		200	

Løpenr	Nord	Øst	Grensemerke nedsatt i / Lengde (m)	Grensepunkttype / Linjeinformasjon	Målemetode	Nøyaktighet (SD i cm)	Radius
253	6730566,27	488355,72		Ukjent	53 Digitalisert på dig.bord fra strek-kart: Transparent film - god posisjonskvalitet	200	
			9,23	Følger annet gjerde enn steingjerde		200	
254	6730558,37	488360,49		Ukjent	53 Digitalisert på dig.bord fra strek-kart: Transparent film - god posisjonskvalitet	200	
			42,03	Følger annet gjerde enn steingjerde		200	
255	6730521,02	488379,77		Ukjent	53 Digitalisert på dig.bord fra strek-kart: Transparent film - god posisjonskvalitet	200	
			20,88	Følger annet gjerde enn steingjerde		200	
256	6730500,74	488384,72		Geometrisk hjelpepunkt	53 Digitalisert på dig.bord fra strek-kart: Transparent film - god posisjonskvalitet	200	
			15,07				
257	6730486,93	488390,74		Geometrisk hjelpepunkt	53 Digitalisert på dig.bord fra strek-kart: Transparent film - god posisjonskvalitet	200	
			35,96	Følger annet gjerde enn steingjerde		200	
258	6730455,31	488407,86		Kors	53 Digitalisert på dig.bord fra strek-kart: Transparent film - god posisjonskvalitet	200	
			32,61	Følger annet gjerde enn steingjerde		200	
259	6730443,54	488438,27		Stein eller røys	53 Digitalisert på dig.bord fra strek-kart: Transparent film - god posisjonskvalitet	200	
			33,57	Følger annet gjerde enn steingjerde		200	
260	6730426,36	488467,11		Stein eller røys	53 Digitalisert på dig.bord fra strek-kart: Transparent film - god posisjonskvalitet	200	
			24,92	Følger annet gjerde enn steingjerde		200	
261	6730410,46	488486,30		Stein eller røys	53 Digitalisert på dig.bord fra strek-kart: Transparent film - god posisjonskvalitet	200	
			18,45	Følger annet gjerde enn steingjerde		200	
262	6730397,55	488499,48		Ukjent	53 Digitalisert på dig.bord fra strek-kart: Transparent film - god posisjonskvalitet	200	
			17,66	Følger annet gjerde enn steingjerde		200	
263	6730380,37	488495,39		Ukjent	53 Digitalisert på dig.bord fra strek-kart: Transparent film - god posisjonskvalitet	200	
			22,70	Følger annet gjerde enn steingjerde		200	
264	6730360,22	488484,93		Stein eller røys	53 Digitalisert på dig.bord fra strek-kart: Transparent film - god posisjonskvalitet	200	
			57,49				
265	6730367,40	488427,89		Stein eller røys	53 Digitalisert på dig.bord fra strek-kart: Transparent film - god posisjonskvalitet	200	
			64,96				

Løpenr	Nord	Øst	Grensemerke nedsatt i / Lengde (m)	Grensepunkttype / Linjeinformasjon	Målemetode	Nøyaktighet (SD i cm)	Radius
266	6730366,80	488362,93	12,66	Stein eller røys	53 Digitalisert på dig.bord fra strek-kart: Transparent film - god posisjonskvalitet	200	
267	6730379,45	488362,42	36,27	Stein eller røys	53 Digitalisert på dig.bord fra strek-kart: Transparent film - god posisjonskvalitet	200	
268	6730379,33	488326,15	18,24	Stein eller røys	53 Digitalisert på dig.bord fra strek-kart: Transparent film - god posisjonskvalitet	200	
269	6730361,10	488326,62	73,76	Stein eller røys	53 Digitalisert på dig.bord fra strek-kart: Transparent film - god posisjonskvalitet	200	
270	6730348,18	488254,00	4,75	Stein eller røys	53 Digitalisert på dig.bord fra strek-kart: Transparent film - god posisjonskvalitet	200	

Grensepunkt / Grenselinje **Indre avgrensing 1**

Løpenr	Nord	Øst	Grensemerke nedsatt i / Lengde (m)	Grensepunkttype / Linjeinformasjon	Målemetode	Nøyaktighet (SD i cm)	Radius
271	6730454,27	488349,56	30,83	Ukjent	53 Digitalisert på dig.bord fra strek-kart: Transparent film - god posisjonskvalitet	200	
272	6730483,17	488338,82	29,49	Ukjent	53 Digitalisert på dig.bord fra strek-kart: Transparent film - god posisjonskvalitet	200	
273	6730505,32	488358,29	19,43	Ukjent	53 Digitalisert på dig.bord fra strek-kart: Transparent film - god posisjonskvalitet	200	
274	6730507,73	488377,57	46,16	Ukjent	53 Digitalisert på dig.bord fra strek-kart: Transparent film - god posisjonskvalitet	200	
275	6730464,53	488393,83	13,41	Ukjent	53 Digitalisert på dig.bord fra strek-kart: Transparent film - god posisjonskvalitet	200	
276	6730454,27	488402,47	52,91	Ukjent	53 Digitalisert på dig.bord fra strek-kart: Transparent film - god posisjonskvalitet	200	

Matrikkelbrev

Kartverket

For matrikkelenhet:

Kommune:	3324 - GOL
Gårdsnummer:	15
Bruksnummer:	100

Utskriftsdato/klokkeslett:	11.11.2025 kl. 15:30
Produsert av:	Sigrid Breivik
Attestert av:	Gol kommune

Orientering om matrikkelbrev

Matrikkelbrevet er hjemlet i «Lov om eigedomsregistrering» (matrikkellova) av 17. juni 2005. Etter definisjonen i matrikkellovens § 3 d) er matrikkelbrevet en attestert utskrift av matrikkelen som viser alle registrerte opplysninger om en matrikkelenhet ved oppgitt dato.

Om fullstendighet og nøyaktighet i matrikkelbrevet

Matrikkelen ble etablert ved konvertering av data fra tidligere registre. Det kan variere hvor gode disse dataene er med hensyn på fullstendighet og nøyaktighet. I enkelte tilfeller kan grensepunkt og grenselinjer mangle helt eller delvis eller være feil registrert. Det kan også være feil og mangler ved registrert bygnings- og adresseinformasjon. Fullstendighet og stedfestingsnøyaktighet er generelt bedre innenfor enn utenfor tettbygd strøk. Vær oppmerksom på at for mange matrikkelenheter og bygg hefter usikkerhet ved arealet som oppgis.

For utfyllende informasjon: www.kartverket.no/matrikkelbrev

Matrikkelenhet

Matrikkelenhetstype:	Jordsameie
Bruksnavn:	
Etableringsdato:	05.07.2023
Skyld:	0
Er tinglyst:	Ja
Har festegrunner:	Nei
Er seksjonert:	Nei

Det er ikke registrert bygg på matrikkelenheten.

Arealrapport

Tekst	Areal	Kommentar
Beregna areal for 15 / 100	3 967 460,8 m2	Ukjent grenseforløp

Eierforhold

Avklarte andeler:	Ja
Avklarte eiere:	Ja

Tinglyste eierforhold

Rolle	Status	Føds.d./org.nr	Navn	Bruksenhet	Adresse	Andel
Hjemmelshaver			Matrikkelenhet 3324 - 15 / 14			1344 / 7631
Hjemmelshaver			Matrikkelenhet 3324 - 16 / 15			861 / 7631
Hjemmelshaver			Matrikkelenhet 3324 - 17 / 7			847 / 7631
Hjemmelshaver			Matrikkelenhet 3324 - 17 / 30			932 / 7631
Hjemmelshaver			Matrikkelenhet 3324 - 17 / 47			672 / 7631
Hjemmelshaver			Matrikkelenhet 3324 - 17 / 71			1575 / 7631
Hjemmelshaver			Matrikkelenhet 3324 - 17 / 72			350 / 7631
Hjemmelshaver			Matrikkelenhet 3324 - 17 / 88			175 / 7631
Hjemmelshaver			Matrikkelenhet 3324 - 17 / 173			175 / 7631
Hjemmelshaver			Matrikkelenhet 3324 - 17 / 176			700 / 7631

Oversikt over teiger

(EUREF89 UTM Sone 32)

Løpenr	Type	Hovedteig	Nord	Øst	Høyde	Areal	Merknader
1	Teig	Ja	6730722	488529		3 845 553,8 m2	Noen fiktive grenser, Hjelpelinje vannkant, Hjelpelinje vegkant
2	Teig	Nei	6730676	490114		121 907 m2	Hjelpelinje vannkant

Forretninger der matrikkelenheten er involvert

Forretning Forretningstype Årsak til feilretting	Forretningsdokumentdato Kommunal saksreferanse Nettadresse (URL) Annen referanse	Tinglysing Status	Endret dato	Matrikkelføring Signatur	Dato
Omnummerering v/kommuneendring	01.01.2024	Tinglyst	01.01.2024	smatmynd	01.01.2024
Omnummerering		Omnummerert til: Omnummerert fra:	3324 - 15/100 3041 - 15/100		
Opprett nytt jordsameie	01.03.2023			chyznata	01.03.2023
Jordskifte	2022/2546 22-087272RFA-JVVI/NES	Rolle Avgiver Mottaker	Matrikkelenhet 3041 - 15/100 3041 - 15/101	Arealendring −17 834,7 17 834,7	
Registrer uregistrert jordsameie	15.02.2023			chyznata	15.02.2023
Jordskifte	2022/2546 22-087272RFA - JVVI/NES	Rolle Avgiver Avgiver Avgiver Avgiver Avgiver Avgiver Avgiver Avgiver Avgiver Avgiver Avgiver Avgiver Avgiver Avgiver Avgiver Mottaker	Matrikkelenhet 3041 - 15/14 3041 - 16/15 3041 - 17/7 3041 - 17/11 3041 - 17/29 3041 - 17/30 3041 - 17/47 3041 - 17/63 3041 - 17/64 3041 - 17/71 3041 - 17/72 3041 - 17/88 3041 - 17/173 3041 - 17/176 3041 - 15/100	Arealendring 0 0 0 0 0 0 0 0 0 0 0 0 0 0 3 967 460,8	

Forretninger der matrikkelenheten er berørt

Forretning Forretningstype Årsak til feilretting	Forretningsdokumentdato Kommunal saksreferanse Nettadresse (URL) Annen referanse	Tinglysing Status	Endret dato	Matrikkelføring Signatur	Dato
Kvalitetsheving for eksisterende matrikkelenhet	13.03.2023			0617ohk	13.03.2023
Annen forretningstype	2022/2546	Rolle	Matrikkelenhet	Arealendring	
		Berørt	3041 - 15/100	0	
		Berørt	3041 - 15/102	0	
	22-087272RFA-JVVI/NES				
Kvalitetsheving for eksisterende matrikkelenhet	10.03.2023			0617ohk	10.03.2023
Annen forretningstype	2022/2546	Rolle	Matrikkelenhet	Arealendring	
		Berørt	3041 - 15/14	0	
		Berørt	3041 - 15/100	0	
	22-087272RFA-JVVI/NES	Berørt	3041 - 16/15	0	
		Berørt	3041 - 17/7	0	
		Berørt	3041 - 17/30	0	
		Berørt	3041 - 17/47	0	
		Berørt	3041 - 17/71	0	
		Berørt	3041 - 17/72	0	
		Berørt	3041 - 17/88	0	
		Berørt	3041 - 17/173	0	
		Berørt	3041 - 17/176	0	
Kvalitetsheving for eksisterende matrikkelenhet	10.03.2023			0617ohk	10.03.2023
Annen forretningstype	2022/2546	Rolle	Matrikkelenhet	Arealendring	
		Berørt	3041 - 15/100	0	
	22-087272RFA-JVVI/NES				
Kvalitetsheving for eksisterende matrikkelenhet	10.03.2023			0617ohk	10.03.2023
Feilretting Feilføring	2022/2546	Rolle	Matrikkelenhet	Arealendring	
		Berørt	3041 - 15/101	0	
		Berørt	3041 - 15/100	0	
	22-087272RFA-JVVI/NES				

Forretning Forretningstype Årsak til feilretting	Forretningsdokumentdato Kommunal saksreferanse Nettadresse (URL) Annen referanse	Tinglysing Status	Endret dato	Matrikkelføring Signatur	Dato
Kvalitetsheving for eksisterende matrikkelenhet	23.11.2022			0619rua	05.10.2023
Tilkobling jordskiftesak	2023/440 22-087272RFA-JVVI/JNES				

Rolle	Matrikkelenhet	Arealendring
Berørt	3041 - 15/100	0
Berørt	3041 - 17/64	0
Berørt	3041 - 17/71	0
Berørt	3043 - 2/4	0
Berørt	3043 - 2/32	0
Berørt	3043 - 2/33	0
Berørt	3043 - 2/34	0
Berørt	3043 - 10/1	0

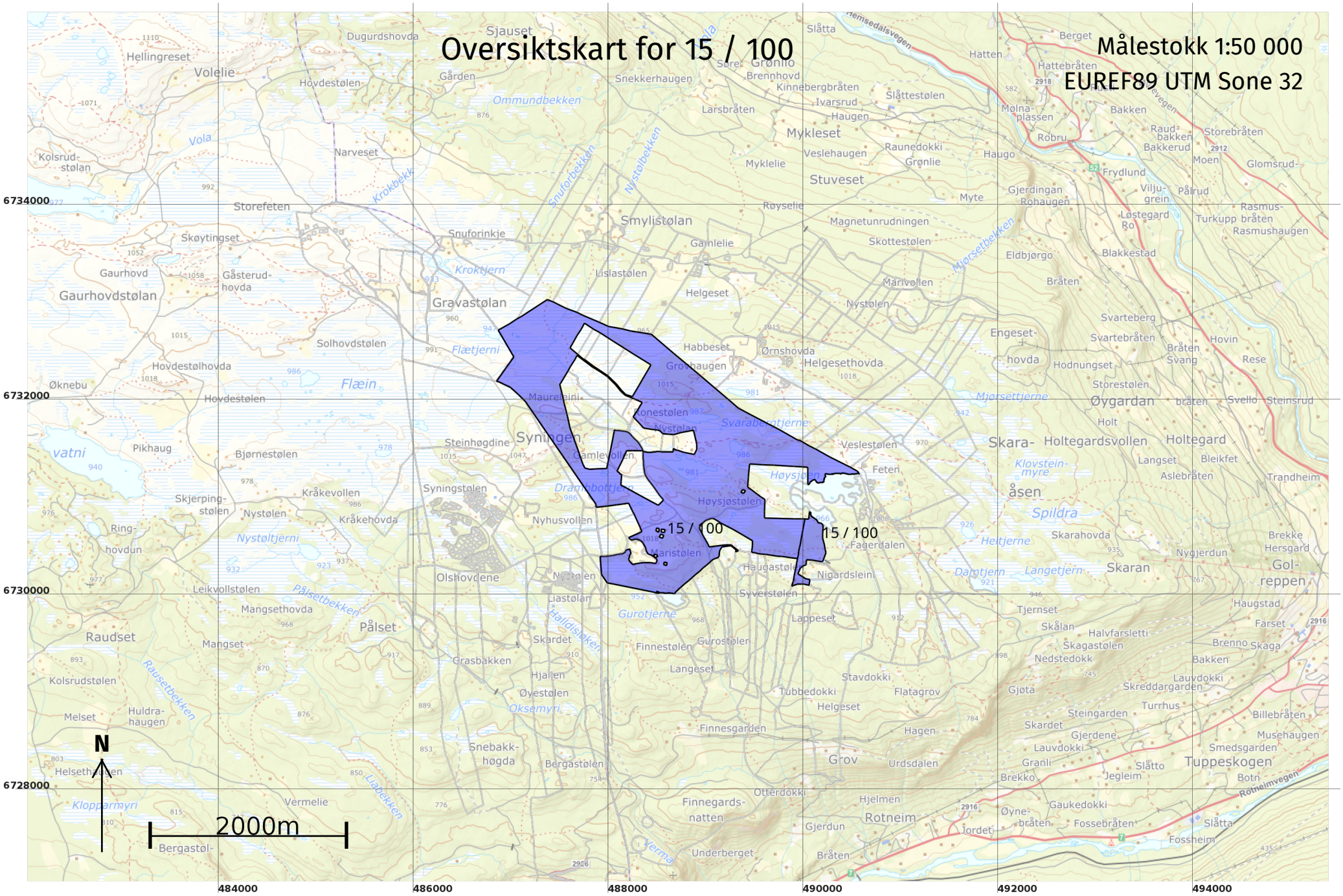
Oversiktskart for 15 / 100
Målestokk 1:50 000
EUREF89 UTM Sone 32
15 / 100
15 / 100
N
2000m
6734000
6732000
6730000
6728000
484000
486000
488000
490000
492000
494000

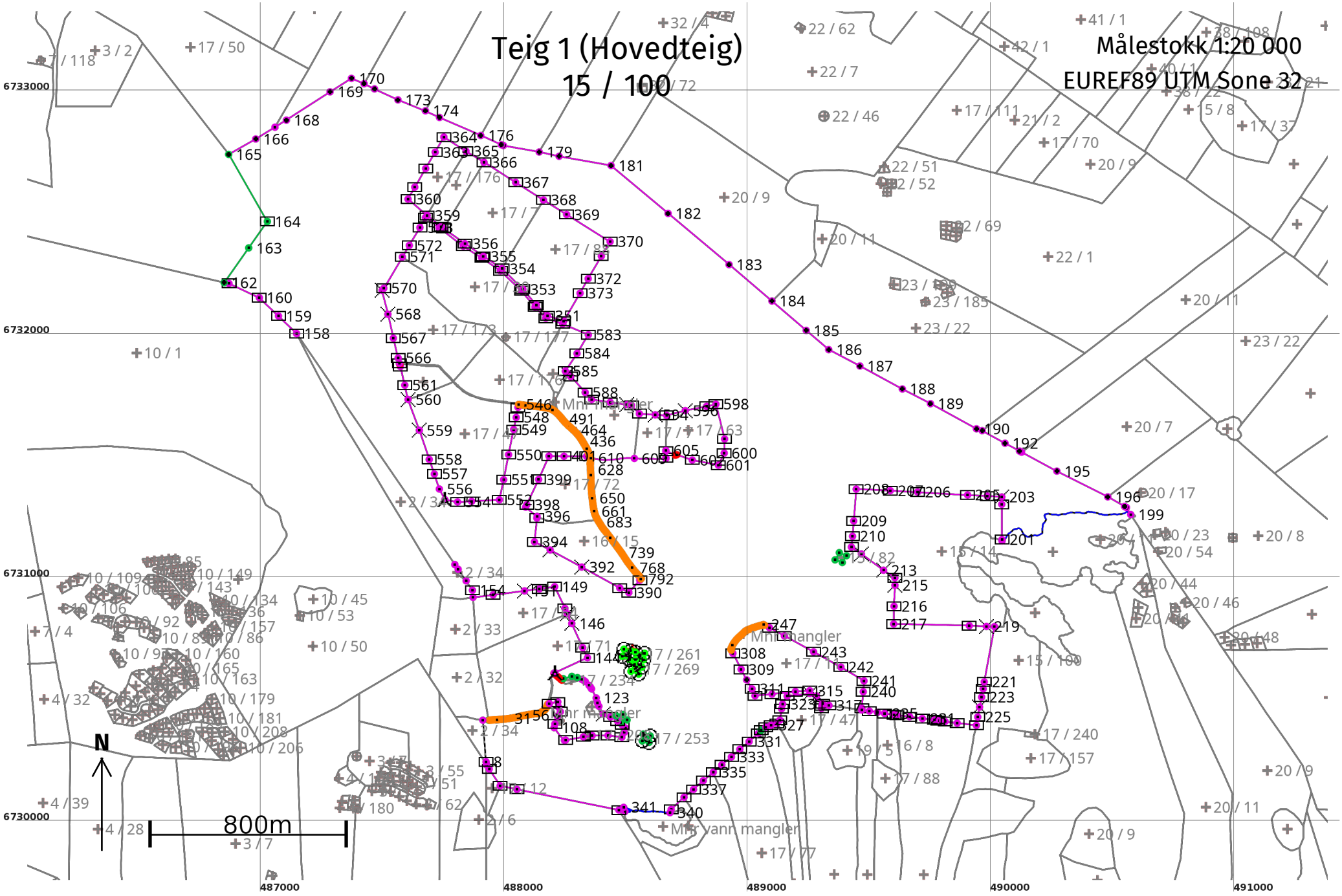
Teig 1 (Hovedteig)
15 / 100
Målestokk 1:20 000
EUREF89 UTM Sone 32
N
800m
6733000
6732000
6731000
6730000
487000
488000
489000
490000
491000

Areal og koordinater

Areal: 3 845 553,8 Arealmerknad: Noen fiktive grenser, Hjelpelinje vannkant, Hjelpelinje vegkant

Representasjonspunkt: **Koordinatsystem:** EUREF89 UTM Sone 32 **Nord:** 6730722 **Øst:** 488529

Grensepunkt / Grenselinje **Ytre avgrensing**

Løpenr	Nord	Øst	Grensemerke nedsatt i / Lengde (m)	Grensepunkttype / Linjeinformasjon	Målemetode	Nøyaktighet (SD i cm)	Radius
1	6730055,23	488497,60		Geometrisk hjelpepunkt	53 Digitalisert på dig.bord fra strek-kart: Transparent film - god posisjonskvalitet	200	
			25,56				
2	6730061,12	488472,73		Stein eller røys	53 Digitalisert på dig.bord fra strek-kart: Transparent film - god posisjonskvalitet	200	
			427,18				
3	6730146,08	488054,08		Stein eller røys	53 Digitalisert på dig.bord fra strek-kart: Transparent film - god posisjonskvalitet	200	
			70,14				
4	6730160,57	487985,45		Stein eller røys	53 Digitalisert på dig.bord fra strek-kart: Transparent film - god posisjonskvalitet	200	
			82,34				
5	6730229,38	487940,22		Stein eller røys	53 Digitalisert på dig.bord fra strek-kart: Transparent film - god posisjonskvalitet	200	
			21,10				
6	6730247,15	487928,84		Geometrisk hjelpepunkt	53 Digitalisert på dig.bord fra strek-kart: Transparent film - god posisjonskvalitet	200	
			1,60	Hjelpelinje fiktiv grense			
7	6730248,75	487928,84		Geometrisk hjelpepunkt	53 Digitalisert på dig.bord fra strek-kart: Transparent film - god posisjonskvalitet	200	
			10,61	Hjelpelinje fiktiv grense			
8	6730259,26	487927,42	Jord	Stein med kors og vitner	53 Digitalisert på dig.bord fra strek-kart: Transparent film - god posisjonskvalitet	200	
			171,15	Hjelpelinje fiktiv grense			
9	6730429,90	487914,27		Ukjent	53 Digitalisert på dig.bord fra strek-kart: Transparent film - god posisjonskvalitet	200	
			23,24	Hjelpelinje fiktiv grense			
10	6730430,13	487937,51		Umerket	10 Terrengmålt	13	
			3,25	Hjelpelinje vegkant		500	
11	6730430,18	487940,76		Ukjent	63 Genererte data: Fra annen geometri	500	
			3,90	Hjelpelinje vegkant		500	
12	6730430,34	487944,66		Ukjent	63 Genererte data: Fra annen geometri	500	
			3,80	Hjelpelinje vegkant		500	
13	6730430,41	487948,46		Ukjent	63 Genererte data: Fra annen geometri	500	
			3,91	Hjelpelinje vegkant		500	

Løpenr	Nord	Øst	Grensemerke nedsatt i / Lengde (m)	Grensepunkttype / Linjeinformasjon	Målemetode	Nøyaktighet (SD i cm)	Radius
14	6730430,67	487952,36		Ukjent	63 Genererte data: Fra annen geometri	500	
			3,60	Hjelpelinje vegkant		500	
15	6730430,84	487955,96		Ukjent	63 Genererte data: Fra annen geometri	500	
			3,70	Hjelpelinje vegkant		500	
16	6730430,90	487959,66		Ukjent	63 Genererte data: Fra annen geometri	500	
			3,71	Hjelpelinje vegkant		500	
17	6730431,17	487963,36		Ukjent	63 Genererte data: Fra annen geometri	500	
			3,51	Hjelpelinje vegkant		500	
18	6730431,44	487966,86		Ukjent	63 Genererte data: Fra annen geometri	500	
			3,50	Hjelpelinje vegkant		500	
19	6730431,60	487970,36		Ukjent	63 Genererte data: Fra annen geometri	500	
			3,61	Hjelpelinje vegkant		500	
20	6730431,87	487973,96		Ukjent	63 Genererte data: Fra annen geometri	500	
			3,51	Hjelpelinje vegkant		500	
21	6730432,14	487977,46		Ukjent	63 Genererte data: Fra annen geometri	500	
			3,62	Hjelpelinje vegkant		500	
22	6730432,40	487981,07		Ukjent	63 Genererte data: Fra annen geometri	500	
			3,52	Hjelpelinje vegkant		500	
23	6730432,77	487984,57		Ukjent	63 Genererte data: Fra annen geometri	500	
			3,61	Hjelpelinje vegkant		500	
24	6730433,04	487988,17		Ukjent	63 Genererte data: Fra annen geometri	500	
			3,43	Hjelpelinje vegkant		500	
25	6730433,51	487991,57		Ukjent	63 Genererte data: Fra annen geometri	500	
			3,61	Hjelpelinje vegkant		500	
26	6730433,77	487995,17		Ukjent	63 Genererte data: Fra annen geometri	500	
			3,83	Hjelpelinje vegkant		500	
27	6730434,14	487998,98		Ukjent	63 Genererte data: Fra annen geometri	500	
			3,63	Hjelpelinje vegkant		500	
28	6730434,60	488002,58		Ukjent	63 Genererte data: Fra annen geometri	500	
			3,72	Hjelpelinje vegkant		500	
29	6730434,97	488006,28		Ukjent	63 Genererte data: Fra annen geometri	500	
			4,03	Hjelpelinje vegkant		500	

Løpenr	Nord	Øst	Grensemerke nedsatt i / Lengde (m)	Grensepunkttype / Linjeinformasjon	Målemetode	Nøyaktighet (SD i cm)	Radius
30	6730435,43	488010,28		Ukjent	63 Genererte data: Fra annen geometri	500	
			3,95	Hjelpelinje vegkant		500	
31	6730435,99	488014,19		Ukjent	63 Genererte data: Fra annen geometri	500	
			3,84	Hjelpelinje vegkant		500	
32	6730436,56	488017,99		Ukjent	63 Genererte data: Fra annen geometri	500	
			4,22	Hjelpelinje vegkant		500	
33	6730436,92	488022,19		Ukjent	63 Genererte data: Fra annen geometri	500	
			4,35	Hjelpelinje vegkant		500	
34	6730437,48	488026,50		Ukjent	63 Genererte data: Fra annen geometri	500	
			4,27	Hjelpelinje vegkant		500	
35	6730438,24	488030,70		Ukjent	63 Genererte data: Fra annen geometri	500	
			4,54	Hjelpelinje vegkant		500	
36	6730438,80	488035,21		Ukjent	63 Genererte data: Fra annen geometri	500	
			4,45	Hjelpelinje vegkant		500	
37	6730439,46	488039,61		Ukjent	63 Genererte data: Fra annen geometri	500	
			3,11	Hjelpelinje vegkant		500	
38	6730439,73	488042,71		Ukjent	63 Genererte data: Fra annen geometri	500	
			2,87	Hjelpelinje vegkant		500	
39	6730440,30	488045,52		Ukjent	63 Genererte data: Fra annen geometri	500	
			2,35	Hjelpelinje vegkant		500	
40	6730440,78	488047,82		Ukjent	63 Genererte data: Fra annen geometri	500	
			2,63	Hjelpelinje vegkant		500	
41	6730441,16	488050,42		Ukjent	63 Genererte data: Fra annen geometri	500	
			2,41	Hjelpelinje vegkant		500	
42	6730441,83	488052,73		Ukjent	63 Genererte data: Fra annen geometri	500	
			2,37	Hjelpelinje vegkant		500	
43	6730442,41	488055,03		Ukjent	63 Genererte data: Fra annen geometri	500	
			2,28	Hjelpelinje vegkant		500	
44	6730442,99	488057,24		Ukjent	63 Genererte data: Fra annen geometri	500	
			2,37	Hjelpelinje vegkant		500	
45	6730443,57	488059,54		Ukjent	63 Genererte data: Fra annen geometri	500	
			2,19	Hjelpelinje vegkant		500	

Løpenr	Nord	Øst	Grensemerke nedsatt i / Lengde (m)	Grensepunkttype / Linjeinformasjon	Målemetode	Nøyaktighet (SD i cm)	Radius
46	6730444,15	488061,65		Ukjent	63 Genererte data: Fra annen geometri	500	
			2,28	Hjelpelinje vegkant		500	
47	6730444,73	488063,85		Ukjent	63 Genererte data: Fra annen geometri	500	
			2,38	Hjelpelinje vegkant		500	
48	6730445,31	488066,16		Ukjent	63 Genererte data: Fra annen geometri	500	
			2,37	Hjelpelinje vegkant		500	
49	6730445,89	488068,46		Ukjent	63 Genererte data: Fra annen geometri	500	
			2,60	Hjelpelinje vegkant		500	
50	6730446,56	488070,97		Ukjent	63 Genererte data: Fra annen geometri	500	
			2,37	Hjelpelinje vegkant		500	
51	6730447,14	488073,27		Ukjent	63 Genererte data: Fra annen geometri	500	
			2,87	Hjelpelinje vegkant		500	
52	6730447,71	488076,08		Ukjent	63 Genererte data: Fra annen geometri	500	
			2,88	Hjelpelinje vegkant		500	
53	6730448,39	488078,88		Ukjent	63 Genererte data: Fra annen geometri	500	
			2,97	Hjelpelinje vegkant		500	
54	6730448,96	488081,79		Ukjent	63 Genererte data: Fra annen geometri	500	
			2,74	Hjelpelinje vegkant		500	
55	6730449,44	488084,49		Ukjent	63 Genererte data: Fra annen geometri	500	
			2,66	Hjelpelinje vegkant		500	
56	6730450,01	488087,09		Ukjent	63 Genererte data: Fra annen geometri	500	
			2,44	Hjelpelinje vegkant		500	
57	6730450,39	488089,50		Ukjent	63 Genererte data: Fra annen geometri	500	
			2,35	Hjelpelinje vegkant		500	
58	6730450,87	488091,80		Ukjent	63 Genererte data: Fra annen geometri	500	
			2,42	Hjelpelinje vegkant		500	
59	6730451,14	488094,20		Ukjent	63 Genererte data: Fra annen geometri	500	
			2,33	Hjelpelinje vegkant		500	
60	6730451,52	488096,50		Ukjent	63 Genererte data: Fra annen geometri	500	
			2,23	Hjelpelinje vegkant		500	
61	6730451,80	488098,71		Ukjent	63 Genererte data: Fra annen geometri	500	
			2,35	Hjelpelinje vegkant		500	

Løpenr	Nord	Øst	Grensemerke nedsatt i / Lengde (m)	Grensepunkttype / Linjeinformasjon	Målemetode	Nøyaktighet (SD i cm)	Radius
62	6730452,28	488101,01		Ukjent	63 Genererte data: Fra annen geometri	500	
			2,22	Hjelpelinje vegkant		500	
63	6730452,56	488103,21		Ukjent	63 Genererte data: Fra annen geometri	500	
			2,53	Hjelpelinje vegkant		500	
64	6730452,94	488105,71		Ukjent	63 Genererte data: Fra annen geometri	500	
			2,46	Hjelpelinje vegkant		500	
65	6730453,41	488108,12		Ukjent	63 Genererte data: Fra annen geometri	500	
			2,53	Hjelpelinje vegkant		500	
66	6730453,79	488110,62		Ukjent	63 Genererte data: Fra annen geometri	500	
			2,64	Hjelpelinje vegkant		500	
67	6730454,27	488113,22		Ukjent	63 Genererte data: Fra annen geometri	500	
			2,77	Hjelpelinje vegkant		500	
68	6730454,84	488115,93		Ukjent	63 Genererte data: Fra annen geometri	500	
			2,86	Hjelpelinje vegkant		500	
69	6730455,42	488118,73		Ukjent	63 Genererte data: Fra annen geometri	500	
			2,74	Hjelpelinje vegkant		500	
70	6730455,79	488121,44		Ukjent	63 Genererte data: Fra annen geometri	500	
			2,52	Hjelpelinje vegkant		500	
71	6730456,07	488123,94		Ukjent	63 Genererte data: Fra annen geometri	500	
			2,51	Hjelpelinje vegkant		500	
72	6730456,34	488126,44		Ukjent	63 Genererte data: Fra annen geometri	500	
			2,31	Hjelpelinje vegkant		500	
73	6730456,52	488128,74		Ukjent	63 Genererte data: Fra annen geometri	500	
			2,30	Hjelpelinje vegkant		500	
74	6730456,60	488131,04		Ukjent	63 Genererte data: Fra annen geometri	500	
			2,21	Hjelpelinje vegkant		500	
75	6730456,78	488133,24		Ukjent	63 Genererte data: Fra annen geometri	500	
			2,30	Hjelpelinje vegkant		500	
76	6730456,86	488135,54		Ukjent	63 Genererte data: Fra annen geometri	500	
			2,21	Hjelpelinje vegkant		500	
77	6730457,04	488137,74		Ukjent	63 Genererte data: Fra annen geometri	500	
			2,32	Hjelpelinje vegkant		500	

Løpenr	Nord	Øst	Grensemerke nedsatt i / Lengde (m)	Grensepunkttype / Linjeinformasjon	Målemetode	Nøyaktighet (SD i cm)	Radius
78	6730457,32	488140,04		Ukjent	63 Genererte data: Fra annen geometri	500	
			2,22	Hjelpelinje vegkant		500	
79	6730457,60	488142,24		Ukjent	63 Genererte data: Fra annen geometri	500	
			2,28	Hjelpelinje vegkant		500	
80	6730458,17	488144,45		Ukjent	63 Genererte data: Fra annen geometri	500	
			2,18	Hjelpelinje vegkant		500	
81	6730458,76	488146,55		Ukjent	63 Genererte data: Fra annen geometri	500	
			2,34	Hjelpelinje vegkant		500	
82	6730459,53	488148,76		Ukjent	63 Genererte data: Fra annen geometri	500	
			2,55	Hjelpelinje vegkant		500	
83	6730460,61	488151,07		Ukjent	63 Genererte data: Fra annen geometri	500	
			2,66	Hjelpelinje vegkant		500	
84	6730462,09	488153,28		Ukjent	63 Genererte data: Fra annen geometri	500	
			2,64	Hjelpelinje vegkant		500	
85	6730463,67	488155,40		Ukjent	63 Genererte data: Fra annen geometri	500	
			3,24	Hjelpelinje vegkant		500	
86	6730465,45	488158,11		Ukjent	63 Genererte data: Fra annen geometri	500	
			3,05	Hjelpelinje vegkant		500	
87	6730467,02	488160,73		Ukjent	63 Genererte data: Fra annen geometri	500	
			2,83	Hjelpelinje vegkant		500	
88	6730468,50	488163,14		Ukjent	63 Genererte data: Fra annen geometri	500	
			2,96	Hjelpelinje vegkant		500	
89	6730470,07	488165,65		Ukjent	63 Genererte data: Fra annen geometri	500	
			2,78	Hjelpelinje vegkant		500	
90	6730471,75	488167,87		Ukjent	63 Genererte data: Fra annen geometri	500	
			2,90	Hjelpelinje vegkant		500	
91	6730473,63	488170,08		Ukjent	63 Genererte data: Fra annen geometri	500	
			3,20	Hjelpelinje vegkant		500	
92	6730476,11	488172,11		Ukjent	63 Genererte data: Fra annen geometri	500	
			3,49	Hjelpelinje vegkant		500	
93	6730479,20	488173,73		Ukjent	63 Genererte data: Fra annen geometri	500	
			1,65	Hjelpelinje vegkant		500	

Løpenr	Nord	Øst	Grensemerke nedsatt i / Lengde (m)	Grensepunkttype / Linjeinformasjon	Målemetode	Nøyaktighet (SD i cm)	Radius
94	6730480,69	488174,45		Ukjent	63 Genererte data: Fra annen geometri	500	
			1,78	Hjelpelinje vegkant		500	
95	6730482,28	488175,26		Ukjent	63 Genererte data: Fra annen geometri	500	
			2,96	Hjelpelinje vegkant		500	
96	6730484,97	488176,49		Ukjent	63 Genererte data: Fra annen geometri	500	
			2,82	Hjelpelinje vegkant		500	
97	6730487,56	488177,61		Ukjent	63 Genererte data: Fra annen geometri	500	
			2,69	Hjelpelinje vegkant		500	
98	6730490,05	488178,63		Ukjent	63 Genererte data: Fra annen geometri	500	
			2,63	Hjelpelinje vegkant		500	
99	6730492,43	488179,76		Ukjent	63 Genererte data: Fra annen geometri	500	
			3,01	Hjelpelinje vegkant		500	
100	6730495,22	488180,88		Geometrisk hjelpepunkt	63 Genererte data: Fra annen geometri	500	
			1,55	Hjelpelinje vegkant		500	
101	6730496,69	488181,37		Geometrisk hjelpepunkt	63 Genererte data: Fra annen geometri	500	
			6,14				
102	6730497,84	488187,40		Stein eller røys	53 Digitalisert på dig.bord fra strek-kart: Transparent film - god posisjonskvalitet	200	
			35,21				
103	6730504,77	488221,92		Stein eller røys	53 Digitalisert på dig.bord fra strek-kart: Transparent film - god posisjonskvalitet	200	
			21,96	Følger annet gjerde enn steingjerde		200	
104	6730483,08	488225,33		Geometrisk hjelpepunkt	53 Digitalisert på dig.bord fra strek-kart: Transparent film - god posisjonskvalitet	200	
			19,80	Følger annet gjerde enn steingjerde		200	
105	6730464,59	488232,42		Stein eller røys	53 Digitalisert på dig.bord fra strek-kart: Transparent film - god posisjonskvalitet	200	
			22,04				
106	6730446,28	488220,16		Annen detalj	53 Digitalisert på dig.bord fra strek-kart: Transparent film - god posisjonskvalitet	200	
			33,46				
107	6730414,44	488209,89		Stein eller røys	53 Digitalisert på dig.bord fra strek-kart: Transparent film - god posisjonskvalitet	200	
			15,67				
108	6730399,03	488207,06		Geometrisk hjelpepunkt	56 Digitalisert på skjerm fra scannet samkopi (raster)	200	
			67,38	Følger midten av sti eller kjerreveg		200	

Løpenr	Nord	Øst	Grensemerke nedsatt i / Lengde (m)	Grensepunkttype / Linjeinformasjon	Målemetode	Nøyaktighet (SD i cm)	Radius
109	6730346,88	488249,43		Geometrisk hjelpepunkt	56 Digitalisert på skjerm fra scannet samkopi (raster)	200	
			4,75				
110	6730348,18	488254,00		Stein eller røys	53 Digitalisert på dig.bord fra strek-kart: Transparent film - god posisjonskvalitet	200	
			73,76				
111	6730361,10	488326,62		Stein eller røys	53 Digitalisert på dig.bord fra strek-kart: Transparent film - god posisjonskvalitet	200	
			36,75				
112	6730366,80	488362,93		Stein eller røys	53 Digitalisert på dig.bord fra strek-kart: Transparent film - god posisjonskvalitet	200	
			64,96				
113	6730367,40	488427,89		Stein eller røys	53 Digitalisert på dig.bord fra strek-kart: Transparent film - god posisjonskvalitet	200	
			57,49				
114	6730360,22	488484,93		Stein eller røys	53 Digitalisert på dig.bord fra strek-kart: Transparent film - god posisjonskvalitet	200	
			22,70	Følger annet gjerde enn steingjerde		200	
115	6730380,37	488495,39		Ukjent	53 Digitalisert på dig.bord fra strek-kart: Transparent film - god posisjonskvalitet	200	
			17,66	Følger annet gjerde enn steingjerde		200	
116	6730397,55	488499,48		Ukjent	53 Digitalisert på dig.bord fra strek-kart: Transparent film - god posisjonskvalitet	200	
			18,45	Følger annet gjerde enn steingjerde		200	
117	6730410,46	488486,30		Stein eller røys	53 Digitalisert på dig.bord fra strek-kart: Transparent film - god posisjonskvalitet	200	
			24,92	Følger annet gjerde enn steingjerde		200	
118	6730426,36	488467,11		Stein eller røys	53 Digitalisert på dig.bord fra strek-kart: Transparent film - god posisjonskvalitet	200	
			33,57	Følger annet gjerde enn steingjerde		200	
119	6730443,54	488438,27		Stein eller røys	53 Digitalisert på dig.bord fra strek-kart: Transparent film - god posisjonskvalitet	200	
			32,61	Følger annet gjerde enn steingjerde		200	
120	6730455,31	488407,86		Kors	53 Digitalisert på dig.bord fra strek-kart: Transparent film - god posisjonskvalitet	200	
			35,96	Følger annet gjerde enn steingjerde		200	
121	6730486,93	488390,74		Geometrisk hjelpepunkt	53 Digitalisert på dig.bord fra strek-kart: Transparent film - god posisjonskvalitet	200	
			15,07				
122	6730500,74	488384,72		Geometrisk hjelpepunkt	53 Digitalisert på dig.bord fra strek-kart: Transparent film - god posisjonskvalitet	200	
			20,88	Følger annet gjerde enn		200	

Løpenr	Nord	Øst	Grensemerke nedsatt i / Lengde (m)	Grensepunkttype / Linjeinformasjon	Målemetode	Nøyaktighet (SD i cm)	Radius
				steingjerde			
123	6730521,02	488379,77		Ukjent	53 Digitalisert på dig.bord fra strek-kart: Transparent film - god posisjonskvalitet	200	
			42,03	Følger annet gjerde enn steingjerde		200	
124	6730558,37	488360,49		Ukjent	53 Digitalisert på dig.bord fra strek-kart: Transparent film - god posisjonskvalitet	200	
			9,23	Følger annet gjerde enn steingjerde		200	
125	6730566,27	488355,72		Ukjent	53 Digitalisert på dig.bord fra strek-kart: Transparent film - god posisjonskvalitet	200	
			8,58	Følger annet gjerde enn steingjerde		200	
126	6730572,96	488350,35		Ukjent	53 Digitalisert på dig.bord fra strek-kart: Transparent film - god posisjonskvalitet	200	
			21,80	Følger annet gjerde enn steingjerde		200	
127	6730588,22	488334,78		Ukjent	53 Digitalisert på dig.bord fra strek-kart: Transparent film - god posisjonskvalitet	200	
			9,06	Følger annet gjerde enn steingjerde		200	
128	6730593,72	488327,58		Geometrisk hjelpepunkt	53 Digitalisert på dig.bord fra strek-kart: Transparent film - god posisjonskvalitet	200	
			7,77	Følger annet gjerde enn steingjerde		200	
129	6730597,30	488320,68		Geometrisk hjelpepunkt	53 Digitalisert på dig.bord fra strek-kart: Transparent film - god posisjonskvalitet	200	
			19,65				
130	6730604,65	488302,46		Ukjent	10 Terrengmålt	13	
			23,52				
131	6730609,86	488279,52		Ukjent	10 Terrengmålt	13	
			36,39				
132	6730600,19	488244,44		Ukjent	10 Terrengmålt	13	
			8,42				
133	6730594,22	488238,50		Geometrisk hjelpepunkt	82 Frihåndstegning: Direkte innlagt på skjerm	1000	
			1,47	Følger midten av vegen		1000	
134	6730595,13	488237,35		Geometrisk hjelpepunkt	82 Frihåndstegning: Direkte innlagt på skjerm	1000	
			2,48	Følger midten av vegen		1000	
135	6730596,66	488235,40		Ukjent	82 Frihåndstegning: Direkte innlagt på skjerm	1000	
			3,60	Følger midten av vegen		1000	

Løpenr	Nord	Øst	Grensemerke nedsatt i / Lengde (m)	Grensepunkttype / Linjeinformasjon	Målemetode	Nøyaktighet (SD i cm)	Radius
136	6730599,08	488232,74		Ukjent	82 Frihåndstegning: Direkte innlagt på skjerm	1000	
			6,99	Følger midten av vegen		1000	
137	6730603,61	488227,41		Ukjent	82 Frihåndstegning: Direkte innlagt på skjerm	1000	
			6,99	Følger midten av vegen		1000	
138	6730608,14	488222,08		Ukjent	82 Frihåndstegning: Direkte innlagt på skjerm	1000	
			6,25	Følger midten av vegen		1000	
139	6730612,22	488217,34		Geometrisk hjelpepunkt	82 Frihåndstegning: Direkte innlagt på skjerm	1000	
			8,70	Følger midten av vegen		1000	
140	6730617,71	488210,59		Geometrisk hjelpepunkt	82 Frihåndstegning: Direkte innlagt på skjerm	1000	
			6,27	Følger midten av vegen		1000	
141	6730621,98	488206,00		Geometrisk hjelpepunkt	82 Frihåndstegning: Direkte innlagt på skjerm	1000	
			0,64				
142	6730622,33	488206,53		Ukjent	53 Digitalisert på dig.bord fra strek-kart: Transparent film - god posisjonskvalitet	200	
			4,68				
143	6730624,89	488210,45		Bolt	53 Digitalisert på dig.bord fra strek-kart: Transparent film - god posisjonskvalitet	200	
			146,70				
144	6730686,05	488343,79		Stein eller røys	53 Digitalisert på dig.bord fra strek-kart: Transparent film - god posisjonskvalitet	200	
			45,57				
145	6730727,28	488324,38		Stein eller røys	53 Digitalisert på dig.bord fra strek-kart: Transparent film - god posisjonskvalitet	200	
			109,42				
146	6730826,96	488279,24		Kors	53 Digitalisert på dig.bord fra strek-kart: Transparent film - god posisjonskvalitet	200	
			43,55				
147	6730866,44	488260,86		Kors	53 Digitalisert på dig.bord fra strek-kart: Transparent film - god posisjonskvalitet	200	
			24,15				
148	6730888,57	488251,18		Stein eller røys	53 Digitalisert på dig.bord fra strek-kart: Transparent film - god posisjonskvalitet	200	
			98,54				
149	6730977,65	488209,06		Stein eller røys	53 Digitalisert på dig.bord fra strek-kart: Transparent film - god posisjonskvalitet	200	
			62,97				
150	6730968,59	488146,75		Stein eller røys	53 Digitalisert på dig.bord fra strek-kart: Transparent film - god posisjonskvalitet	200	
			62,06				
151	6730960,32	488085,24		Kors	53 Digitalisert på dig.bord fra strek-kart: Transparent film - god posisjonskvalitet	200	
			129,74				

Løpenr	Nord	Øst	Grensemerke nedsatt i / Lengde (m)	Grensepunkttype / Linjeinformasjon	Målemetode	Nøyaktighet (SD i cm)	Radius
152	6730944,33	487956,49	83,10	Stein eller røys	53 Digitalisert på dig.bord fra strek-kart: Transparent film - god posisjonskvalitet	200	
153	6730933,85	487874,05	29,16	Geometrisk hjelpepunkt Hjelpelinje fiktiv grense	53 Digitalisert på dig.bord fra strek-kart: Transparent film - god posisjonskvalitet	200	
154	6730962,92	487871,71	Jord 46,74	Stein med kors og vitner Hjelpelinje fiktiv grense	53 Digitalisert på dig.bord fra strek-kart: Transparent film - god posisjonskvalitet	200	
155	6731001,76	487845,70	57,48	Geometrisk hjelpepunkt Hjelpelinje fiktiv grense	53 Digitalisert på dig.bord fra strek-kart: Transparent film - god posisjonskvalitet	200	
156	6731049,05	487813,03	23,83	Geometrisk hjelpepunkt Hjelpelinje fiktiv grense	53 Digitalisert på dig.bord fra strek-kart: Transparent film - god posisjonskvalitet	200	
157	6731068,52	487799,29	1149,40	Geometrisk hjelpepunkt Hjelpelinje fiktiv grense	53 Digitalisert på dig.bord fra strek-kart: Transparent film - god posisjonskvalitet	200	
158	6732016,66	487149,56	Jord 103,42	Stein med kors og vitner	53 Digitalisert på dig.bord fra strek-kart: Transparent film - god posisjonskvalitet	200	
159	6732088,65	487075,31	Jord 108,40	Stein med kors og vitner	53 Digitalisert på dig.bord fra strek-kart: Transparent film - god posisjonskvalitet	200	
160	6732163,46	486996,86	Jord 137,87	Stein med kors og vitner	53 Digitalisert på dig.bord fra strek-kart: Transparent film - god posisjonskvalitet	200	
161	6732222,08	486872,07	Jord 19,92	Stein med kors og vitner	53 Digitalisert på dig.bord fra strek-kart: Transparent film - god posisjonskvalitet	200	
162	6732225,57	486852,46	Jord 174,44	Annet grensemerke	10 Terrengmålt	13	
163	6732367,98	486953,20	132,72	Ukjent	10 Terrengmålt	13	
164	6732476,33	487029,84	317,98	Stein eller røys	10 Terrengmålt	13	
165	6732751,72	486870,86	Jordfast stein 127,73	Annet grensemerke	10 Terrengmålt	13	
166	6732814,86	486981,89	92,81	Annen detalj	53 Digitalisert på dig.bord fra strek-kart: Transparent film - god posisjonskvalitet	200	
167	6732863,38	487061,01	54,98	Ukjent	53 Digitalisert på dig.bord fra strek-kart: Transparent film - god posisjonskvalitet	200	

Løpenr	Nord	Øst	Grensemerke nedsatt i / Lengde (m)	Grensepunkttype / Linjeinformasjon	Målemetode	Nøyaktighet (SD i cm)	Radius
168	6732892,12	487107,88	213,50	Annen detalj	53 Digitalisert på dig.bord fra strek-kart: Transparent film - god posisjonskvalitet	200	
169	6733008,34	487286,97	103,86	Annen detalj	53 Digitalisert på dig.bord fra strek-kart: Transparent film - god posisjonskvalitet	200	
170	6733063,75	487374,82	56,50	Annen detalj	53 Digitalisert på dig.bord fra strek-kart: Transparent film - god posisjonskvalitet	200	
171	6733041,79	487426,88	47,77	Annen detalj	53 Digitalisert på dig.bord fra strek-kart: Transparent film - god posisjonskvalitet	200	
172	6733020,47	487469,63	106,25	Annen detalj	53 Digitalisert på dig.bord fra strek-kart: Transparent film - god posisjonskvalitet	200	
173	6732975,43	487565,86	121,29	Annen detalj	53 Digitalisert på dig.bord fra strek-kart: Transparent film - god posisjonskvalitet	200	
174	6732930,56	487678,55	64,12	Annen detalj	53 Digitalisert på dig.bord fra strek-kart: Transparent film - god posisjonskvalitet	200	
175	6732903,13	487736,51	184,66	Annen detalj	53 Digitalisert på dig.bord fra strek-kart: Transparent film - god posisjonskvalitet	200	
176	6732829,18	487905,72	92,65	Annen detalj	53 Digitalisert på dig.bord fra strek-kart: Transparent film - god posisjonskvalitet	200	
177	6732791,41	487990,32	8,91	Annen detalj	53 Digitalisert på dig.bord fra strek-kart: Transparent film - god posisjonskvalitet	200	
178	6732788,22	487998,64	149,39	Annen detalj	53 Digitalisert på dig.bord fra strek-kart: Transparent film - god posisjonskvalitet	200	
179	6732761,56	488145,63	83,56	Annen detalj	53 Digitalisert på dig.bord fra strek-kart: Transparent film - god posisjonskvalitet	200	
180	6732743,94	488227,31	216,53	Annen detalj	53 Digitalisert på dig.bord fra strek-kart: Transparent film - god posisjonskvalitet	200	
181	6732706,17	488440,52	306,02	Annen detalj	53 Digitalisert på dig.bord fra strek-kart: Transparent film - god posisjonskvalitet	200	
182	6732509,30	488674,81	326,63	Annen detalj	53 Digitalisert på dig.bord fra strek-kart: Transparent film - god posisjonskvalitet	200	
183	6732299,32	488925,00	230,82	Annen detalj	53 Digitalisert på dig.bord fra strek-kart: Transparent film - god posisjonskvalitet	200	

Løpenr	Nord	Øst	Grensemerke nedsatt i / Lengde (m)	Grensepunkttype / Linjeinformasjon	Målemetode	Nøyaktighet (SD i cm)	Radius
184	6732150,01	489101,02	185,54	Annen detalj	53 Digitalisert på dig.bord fra strek-kart: Transparent film - god posisjonskvalitet	200	
185	6732029,13	489241,78	121,07	Annen detalj	53 Digitalisert på dig.bord fra strek-kart: Transparent film - god posisjonskvalitet	200	
186	6731950,55	489333,89	144,85	Annen detalj	53 Digitalisert på dig.bord fra strek-kart: Transparent film - god posisjonskvalitet	200	
187	6731883,30	489462,18	198,09	Annen detalj	53 Digitalisert på dig.bord fra strek-kart: Transparent film - god posisjonskvalitet	200	
188	6731789,00	489636,38	130,22	Annen detalj	53 Digitalisert på dig.bord fra strek-kart: Transparent film - god posisjonskvalitet	200	
189	6731728,62	489751,76	214,93	Annen detalj	53 Digitalisert på dig.bord fra strek-kart: Transparent film - god posisjonskvalitet	200	
190	6731625,62	489940,40	24,69	Annen detalj	53 Digitalisert på dig.bord fra strek-kart: Transparent film - god posisjonskvalitet	200	
191	6731618,02	489963,89	107,02	Annen detalj	53 Digitalisert på dig.bord fra strek-kart: Transparent film - god posisjonskvalitet	200	
192	6731566,43	490057,66	67,79	Annen detalj	53 Digitalisert på dig.bord fra strek-kart: Transparent film - god posisjonskvalitet	200	
193	6731534,18	490117,29	9,48	Annen detalj	53 Digitalisert på dig.bord fra strek-kart: Transparent film - god posisjonskvalitet	200	
194	6731529,70	490125,64	164,40	Ukjent	53 Digitalisert på dig.bord fra strek-kart: Transparent film - god posisjonskvalitet	200	
195	6731451,94	490270,49	234,16	Annen detalj	53 Digitalisert på dig.bord fra strek-kart: Transparent film - god posisjonskvalitet	200	
196	6731346,22	490479,43	79,20	Annen detalj	53 Digitalisert på dig.bord fra strek-kart: Transparent film - god posisjonskvalitet	200	
197	6731307,15	490548,32	8,88	Annen detalj	53 Digitalisert på dig.bord fra strek-kart: Transparent film - god posisjonskvalitet	200	
198	6731302,72	490556,02	34,14	Annen detalj	53 Digitalisert på dig.bord fra strek-kart: Transparent film - god posisjonskvalitet	200	
199	6731273,64	490573,91	655,33	Geometrisk hjelpepunkt Hjelpelinje vannkant	53 Digitalisert på dig.bord fra strek-kart: Transparent film - god posisjonskvalitet	200 200	

Løpenr	Nord	Øst	Grensemerke nedsatt i / Lengde (m)	Grensepunkttype / Linjeinformasjon	Målemetode	Nøyaktighet (SD i cm)	Radius
200	6731165,54	490045,44	5,41	Geometrisk hjelpepunkt	53 Digitalisert på dig.bord fra strek-kart: Transparent film - god posisjonskvalitet	200	
201	6731170,95	490045,30	144,93	Stein eller røys	53 Digitalisert på dig.bord fra strek-kart: Transparent film - god posisjonskvalitet	200	
202	6731315,88	490044,35	29,89	Stein eller røys	53 Digitalisert på dig.bord fra strek-kart: Transparent film - god posisjonskvalitet	200	
203	6731345,77	490044,63	59,72	Kors	53 Digitalisert på dig.bord fra strek-kart: Transparent film - god posisjonskvalitet	200	
204	6731349,19	489985,01	80,98	Stein eller røys	53 Digitalisert på dig.bord fra strek-kart: Transparent film - god posisjonskvalitet	200	
205	6731354,15	489904,18	205,59	Stein eller røys	53 Digitalisert på dig.bord fra strek-kart: Transparent film - god posisjonskvalitet	200	
206	6731366,01	489698,93	112,51	Stein eller røys	53 Digitalisert på dig.bord fra strek-kart: Transparent film - god posisjonskvalitet	200	
207	6731371,83	489586,57	139,85	Stein eller røys	53 Digitalisert på dig.bord fra strek-kart: Transparent film - god posisjonskvalitet	200	
208	6731377,97	489446,85	130,96	Stein eller røys	53 Digitalisert på dig.bord fra strek-kart: Transparent film - god posisjonskvalitet	200	
209	6731247,41	489436,65	63,10	Stein eller røys	53 Digitalisert på dig.bord fra strek-kart: Transparent film - god posisjonskvalitet	200	
210	6731184,49	489431,85	44,38	Stein eller røys	53 Digitalisert på dig.bord fra strek-kart: Transparent film - god posisjonskvalitet	200	
211	6731140,37	489427,04	49,79	Stein eller røys	53 Digitalisert på dig.bord fra strek-kart: Transparent film - god posisjonskvalitet	200	
212	6731112,20	489468,09	112,85	Kors	53 Digitalisert på dig.bord fra strek-kart: Transparent film - god posisjonskvalitet	200	
213	6731045,39	489559,04	56,00	Kors	53 Digitalisert på dig.bord fra strek-kart: Transparent film - god posisjonskvalitet	200	
214	6731014,34	489605,64	30,91	Stein eller røys	53 Digitalisert på dig.bord fra strek-kart: Transparent film - god posisjonskvalitet	200	
215	6730983,43	489605,88	86,08	Kors	53 Digitalisert på dig.bord fra strek-kart: Transparent film - god posisjonskvalitet	200	

Løpenr	Nord	Øst	Grensemerke nedsatt i / Lengde (m)	Grensepunkttype / Linjeinformasjon	Målemetode	Nøyaktighet (SD i cm)	Radius
216	6730897,43	489602,17	72,75	Stein eller røys	53 Digitalisert på dig.bord fra strek-kart: Transparent film - god posisjonskvalitet	200	
217	6730824,70	489600,69	310,46	Stein eller røys	53 Digitalisert på dig.bord fra strek-kart: Transparent film - god posisjonskvalitet	200	
218	6730817,58	489911,07	70,31	Stein eller røys	53 Digitalisert på dig.bord fra strek-kart: Transparent film - god posisjonskvalitet	200	
219	6730814,55	489981,31	33,03	Kors	53 Digitalisert på dig.bord fra strek-kart: Transparent film - god posisjonskvalitet	200	
220	6730813,80	490014,33	230,88	Ukjent	53 Digitalisert på dig.bord fra strek-kart: Transparent film - god posisjonskvalitet	200	
221	6730586,75	489972,46	28,40	Stein eller røys	53 Digitalisert på dig.bord fra strek-kart: Transparent film - god posisjonskvalitet	200	
222	6730558,69	489968,06	34,82	Stein eller røys	53 Digitalisert på dig.bord fra strek-kart: Transparent film - god posisjonskvalitet	200	
223	6730524,47	489961,65	41,87	Stein eller røys	53 Digitalisert på dig.bord fra strek-kart: Transparent film - god posisjonskvalitet	200	
224	6730483,45	489953,25	41,18	Kors	53 Digitalisert på dig.bord fra strek-kart: Transparent film - god posisjonskvalitet	200	
225	6730442,97	489945,69	34,76	Stein eller røys	53 Digitalisert på dig.bord fra strek-kart: Transparent film - god posisjonskvalitet	200	
226	6730408,64	489940,21	79,51	Stein eller røys	53 Digitalisert på dig.bord fra strek-kart: Transparent film - god posisjonskvalitet	200	
227	6730417,88	489861,24	50,10	Stein eller røys	53 Digitalisert på dig.bord fra strek-kart: Transparent film - god posisjonskvalitet	200	
228	6730424,43	489811,57	30,24	Stein eller røys	53 Digitalisert på dig.bord fra strek-kart: Transparent film - god posisjonskvalitet	200	
229	6730428,74	489781,64	13,07	Stein eller røys	53 Digitalisert på dig.bord fra strek-kart: Transparent film - god posisjonskvalitet	200	
230	6730430,56	489768,70	50,67	Stein eller røys	53 Digitalisert på dig.bord fra strek-kart: Transparent film - god posisjonskvalitet	200	
231	6730436,56	489718,39	52,75	Stein eller røys	53 Digitalisert på dig.bord fra strek-kart: Transparent film - god posisjonskvalitet	200	

Løpenr	Nord	Øst	Grensemerke nedsatt i / Lengde (m)	Grensepunkttype / Linjeinformasjon	Målemetode	Nøyaktighet (SD i cm)	Radius
232	6730444,05	489666,17		Stein eller røys	53 Digitalisert på dig.bord fra strek-kart: Transparent film - god posisjonskvalitet	200	
			52,16				
233	6730450,27	489614,38		Stein eller røys	53 Digitalisert på dig.bord fra strek-kart: Transparent film - god posisjonskvalitet	200	
			13,08				
234	6730452,10	489601,43		Stein eller røys	53 Digitalisert på dig.bord fra strek-kart: Transparent film - god posisjonskvalitet	200	
			38,58				
235	6730457,49	489563,23		Stein eller røys	53 Digitalisert på dig.bord fra strek-kart: Transparent film - god posisjonskvalitet	200	
			29,67				
236	6730462,06	489533,91		Ukjent	53 Digitalisert på dig.bord fra strek-kart: Transparent film - god posisjonskvalitet	200	
			33,47				
237	6730467,20	489500,84		Stein eller røys	53 Digitalisert på dig.bord fra strek-kart: Transparent film - god posisjonskvalitet	200	
			31,73				
238	6730471,66	489469,42		Ukjent	53 Digitalisert på dig.bord fra strek-kart: Transparent film - god posisjonskvalitet	200	
			6,97				
239	6730478,61	489469,94		Stein eller røys	53 Digitalisert på dig.bord fra strek-kart: Transparent film - god posisjonskvalitet	200	
			68,10				
240	6730546,45	489475,84		Stein eller røys	53 Digitalisert på dig.bord fra strek-kart: Transparent film - god posisjonskvalitet	200	
			44,73				
241	6730591,09	489478,75		Stein eller røys	53 Digitalisert på dig.bord fra strek-kart: Transparent film - god posisjonskvalitet	200	
			110,28				
242	6730647,66	489384,09		Stein eller røys	53 Digitalisert på dig.bord fra strek-kart: Transparent film - god posisjonskvalitet	200	
			128,36				
243	6730710,22	489272,01		Stein eller røys	53 Digitalisert på dig.bord fra strek-kart: Transparent film - god posisjonskvalitet	200	
			136,38				
244	6730775,34	489152,18		Stein eller røys	53 Digitalisert på dig.bord fra strek-kart: Transparent film - god posisjonskvalitet	200	
			70,40				
245	6730809,49	489090,62		Stein eller røys	53 Digitalisert på dig.bord fra strek-kart: Transparent film - god posisjonskvalitet	200	
			22,31				
246	6730819,77	489070,82		Geometrisk hjelpepunkt	63 Genererte data: Fra annen geometri	500	
			4,68				
247	6730821,93	489066,67		Geometrisk hjelpepunkt	63 Genererte data: Fra annen geometri	500	
			1,62	Hjelpelinje vegkant		500	

Løpenr	Nord	Øst	Grensemerke nedsatt i / Lengde (m)	Grensepunkttype / Linjeinformasjon	Målemetode	Nøyaktighet (SD i cm)	Radius
248	6730821,48	489065,11		Ukjent	63 Genererte data: Fra annen geometri	500	
			2,49	Hjelpelinje vegkant		500	
249	6730820,80	489062,71		Ukjent	63 Genererte data: Fra annen geometri	500	
			2,48	Hjelpelinje vegkant		500	
250	6730820,23	489060,30		Ukjent	63 Genererte data: Fra annen geometri	500	
			2,63	Hjelpelinje vegkant		500	
251	6730819,45	489057,79		Ukjent	63 Genererte data: Fra annen geometri	500	
			2,47	Hjelpelinje vegkant		500	
252	6730818,87	489055,39		Ukjent	63 Genererte data: Fra annen geometri	500	
			2,69	Hjelpelinje vegkant		500	
253	6730818,20	489052,78		Ukjent	63 Genererte data: Fra annen geometri	500	
			2,71	Hjelpelinje vegkant		500	
254	6730817,42	489050,18		Ukjent	63 Genererte data: Fra annen geometri	500	
			2,85	Hjelpelinje vegkant		500	
255	6730816,55	489047,47		Ukjent	63 Genererte data: Fra annen geometri	500	
			2,78	Hjelpelinje vegkant		500	
256	6730815,87	489044,77		Ukjent	63 Genererte data: Fra annen geometri	500	
			3,04	Hjelpelinje vegkant		500	
257	6730815,00	489041,86		Ukjent	63 Genererte data: Fra annen geometri	500	
			2,94	Hjelpelinje vegkant		500	
258	6730814,13	489039,05		Ukjent	63 Genererte data: Fra annen geometri	500	
			2,94	Hjelpelinje vegkant		500	
259	6730813,25	489036,24		Ukjent	63 Genererte data: Fra annen geometri	500	
			3,32	Hjelpelinje vegkant		500	
260	6730812,38	489033,04		Ukjent	63 Genererte data: Fra annen geometri	500	
			2,47	Hjelpelinje vegkant		500	
261	6730811,50	489030,73		Ukjent	63 Genererte data: Fra annen geometri	500	
			2,34	Hjelpelinje vegkant		500	
262	6730810,73	489028,52		Ukjent	63 Genererte data: Fra annen geometri	500	
			2,30	Hjelpelinje vegkant		500	
263	6730810,05	489026,32		Ukjent	63 Genererte data: Fra annen geometri	500	
			2,25	Hjelpelinje vegkant		500	

Løpenr	Nord	Øst	Grensemerke nedsatt i / Lengde (m)	Grensepunkttype / Linjeinformasjon	Målemetode	Nøyaktighet (SD i cm)	Radius
264	6730809,27	489024,21		Ukjent	63 Genererte data: Fra annen geometri	500	
			1,93	Hjelpelinje vegkant		500	
265	6730808,58	489022,41		Ukjent	63 Genererte data: Fra annen geometri	500	
			2,00	Hjelpelinje vegkant		500	
266	6730808,00	489020,50		Ukjent	63 Genererte data: Fra annen geometri	500	
			2,06	Hjelpelinje vegkant		500	
267	6730807,22	489018,59		Ukjent	63 Genererte data: Fra annen geometri	500	
			1,96	Hjelpelinje vegkant		500	
268	6730806,44	489016,79		Ukjent	63 Genererte data: Fra annen geometri	500	
			1,75	Hjelpelinje vegkant		500	
269	6730805,75	489015,18		Ukjent	63 Genererte data: Fra annen geometri	500	
			1,96	Hjelpelinje vegkant		500	
270	6730804,97	489013,38		Ukjent	63 Genererte data: Fra annen geometri	500	
			2,12	Hjelpelinje vegkant		500	
271	6730804,29	489011,37		Ukjent	63 Genererte data: Fra annen geometri	500	
			1,97	Hjelpelinje vegkant		500	
272	6730803,50	489009,56		Ukjent	63 Genererte data: Fra annen geometri	500	
			2,02	Hjelpelinje vegkant		500	
273	6730802,82	489007,66		Ukjent	63 Genererte data: Fra annen geometri	500	
			2,29	Hjelpelinje vegkant		500	
274	6730801,94	489005,55		Ukjent	63 Genererte data: Fra annen geometri	500	
			2,22	Hjelpelinje vegkant		500	
275	6730801,26	489003,44		Ukjent	63 Genererte data: Fra annen geometri	500	
			2,68	Hjelpelinje vegkant		500	
276	6730800,29	489000,94		Ukjent	63 Genererte data: Fra annen geometri	500	
			2,33	Hjelpelinje vegkant		500	
277	6730799,31	488998,83		Ukjent	63 Genererte data: Fra annen geometri	500	
			2,24	Hjelpelinje vegkant		500	
278	6730798,33	488996,82		Ukjent	63 Genererte data: Fra annen geometri	500	
			2,20	Hjelpelinje vegkant		500	
279	6730797,24	488994,91		Ukjent	63 Genererte data: Fra annen geometri	500	
			2,02	Hjelpelinje vegkant		500	

Løpenr	Nord	Øst	Grensemerke nedsatt i / Lengde (m)	Grensepunkttype / Linjeinformasjon	Målemetode	Nøyaktighet (SD i cm)	Radius
280	6730796,16	488993,20		Ukjent	63 Genererte data: Fra annen geometri	500	
			3,98	Hjelpelinje vegkant		500	
281	6730793,69	488990,08		Ukjent	63 Genererte data: Fra annen geometri	500	
			3,68	Hjelpelinje vegkant		500	
282	6730791,32	488987,26		Ukjent	63 Genererte data: Fra annen geometri	500	
			3,83	Hjelpelinje vegkant		500	
283	6730788,54	488984,63		Ukjent	63 Genererte data: Fra annen geometri	500	
			3,88	Hjelpelinje vegkant		500	
284	6730785,77	488981,91		Ukjent	63 Genererte data: Fra annen geometri	500	
			4,03	Hjelpelinje vegkant		500	
285	6730783,00	488978,98		Ukjent	63 Genererte data: Fra annen geometri	500	
			2,19	Hjelpelinje vegkant		500	
286	6730781,51	488977,37		Ukjent	63 Genererte data: Fra annen geometri	500	
			2,34	Hjelpelinje vegkant		500	
287	6730780,03	488975,56		Ukjent	63 Genererte data: Fra annen geometri	500	
			4,54	Hjelpelinje vegkant		500	
288	6730777,06	488972,13		Ukjent	63 Genererte data: Fra annen geometri	500	
			4,46	Hjelpelinje vegkant		500	
289	6730774,09	488968,80		Ukjent	63 Genererte data: Fra annen geometri	500	
			4,31	Hjelpelinje vegkant		500	
290	6730771,12	488965,68		Ukjent	63 Genererte data: Fra annen geometri	500	
			4,25	Hjelpelinje vegkant		500	
291	6730768,25	488962,55		Ukjent	63 Genererte data: Fra annen geometri	500	
			4,17	Hjelpelinje vegkant		500	
292	6730765,28	488959,62		Ukjent	63 Genererte data: Fra annen geometri	500	
			4,10	Hjelpelinje vegkant		500	
293	6730762,21	488956,90		Ukjent	63 Genererte data: Fra annen geometri	500	
			4,11	Hjelpelinje vegkant		500	
294	6730759,14	488954,17		Ukjent	63 Genererte data: Fra annen geometri	500	
			3,92	Hjelpelinje vegkant		500	
295	6730756,06	488951,74		Ukjent	63 Genererte data: Fra annen geometri	500	
			3,85	Hjelpelinje vegkant		500	

Løpenr	Nord	Øst	Grensemerke nedsatt i / Lengde (m)	Grensepunkttype / Linjeinformasjon	Målemetode	Nøyaktighet (SD i cm)	Radius
296	6730753,08	488949,31		Ukjent	63 Genererte data: Fra annen geometri	500	
			3,93	Hjelpelinje vegkant		500	
297	6730749,91	488946,99		Ukjent	63 Genererte data: Fra annen geometri	500	
			3,88	Hjelpelinje vegkant		500	
298	6730746,73	488944,76		Ukjent	63 Genererte data: Fra annen geometri	500	
			3,72	Hjelpelinje vegkant		500	
299	6730743,55	488942,83		Ukjent	63 Genererte data: Fra annen geometri	500	
			3,72	Hjelpelinje vegkant		500	
300	6730740,37	488940,90		Ukjent	63 Genererte data: Fra annen geometri	500	
			3,76	Hjelpelinje vegkant		500	
301	6730737,08	488939,07		Ukjent	63 Genererte data: Fra annen geometri	500	
			3,53	Hjelpelinje vegkant		500	
302	6730733,90	488937,54		Ukjent	63 Genererte data: Fra annen geometri	500	
			3,81	Hjelpelinje vegkant		500	
303	6730730,41	488936,01		Ukjent	63 Genererte data: Fra annen geometri	500	
			3,62	Hjelpelinje vegkant		500	
304	6730727,13	488934,48		Ukjent	63 Genererte data: Fra annen geometri	500	
			3,83	Hjelpelinje vegkant		500	
305	6730723,54	488933,15		Geometrisk hjelpepunkt	63 Genererte data: Fra annen geometri	500	
			3,00	Hjelpelinje vegkant		500	
306	6730720,72	488932,12		Geometrisk hjelpepunkt	63 Genererte data: Fra annen geometri	500	
			4,27				
307	6730716,93	488934,09		Geometrisk hjelpepunkt	63 Genererte data: Fra annen geometri	500	
			14,34				
308	6730704,20	488940,70		Stein eller røys	53 Digitalisert på dig.bord fra strek-kart: Transparent film - god posisjonskvalitet	200	
			73,76				
309	6730638,65	488974,52		Stein eller røys	53 Digitalisert på dig.bord fra strek-kart: Transparent film - god posisjonskvalitet	200	
			48,93				
310	6730595,23	488997,07		Annen detalj	53 Digitalisert på dig.bord fra strek-kart: Transparent film - god posisjonskvalitet	200	
			43,23				
311	6730558,25	489019,46		Stein eller røys	53 Digitalisert på dig.bord fra strek-kart: Transparent film - god posisjonskvalitet	200	
			30,84				

Løpenr	Nord	Øst	Grensemerke nedsatt i / Lengde (m)	Grensepunkttype / Linjeinformasjon	Målemetode	Nøyaktighet (SD i cm)	Radius
312	6730529,87	489031,53	70,13	Stein eller røys	53 Digitalisert på dig.bord fra strek-kart: Transparent film - god posisjonskvalitet	200	
313	6730536,95	489101,30	96,50	Stein eller røys	53 Digitalisert på dig.bord fra strek-kart: Transparent film - god posisjonskvalitet	200	
314	6730547,31	489197,24	58,81	Stein eller røys	53 Digitalisert på dig.bord fra strek-kart: Transparent film - god posisjonskvalitet	200	
315	6730551,02	489255,93	35,02	Stein eller røys	53 Digitalisert på dig.bord fra strek-kart: Transparent film - god posisjonskvalitet	200	
316	6730529,51	489283,57	64,66	Kors	53 Digitalisert på dig.bord fra strek-kart: Transparent film - god posisjonskvalitet	200	
317	6730490,42	489335,07	32,50	Stein eller røys	53 Digitalisert på dig.bord fra strek-kart: Transparent film - god posisjonskvalitet	200	
318	6730478,65	489304,78	9,65	Stein eller røys	53 Digitalisert på dig.bord fra strek-kart: Transparent film - god posisjonskvalitet	200	
319	6730488,24	489305,89	10,15	Stein eller røys	53 Digitalisert på dig.bord fra strek-kart: Transparent film - god posisjonskvalitet	200	
320	6730498,05	489308,49	66,30	Stein eller røys	53 Digitalisert på dig.bord fra strek-kart: Transparent film - god posisjonskvalitet	200	
321	6730539,35	489256,63	93,63	Kors	53 Digitalisert på dig.bord fra strek-kart: Transparent film - god posisjonskvalitet	200	
322	6730528,90	489163,59	38,08	Stein eller røys	53 Digitalisert på dig.bord fra strek-kart: Transparent film - god posisjonskvalitet	200	
323	6730495,79	489144,78	19,52	Stein eller røys	53 Digitalisert på dig.bord fra strek-kart: Transparent film - god posisjonskvalitet	200	
324	6730476,73	489140,55	47,11	Stein eller røys	53 Digitalisert på dig.bord fra strek-kart: Transparent film - god posisjonskvalitet	200	
325	6730430,14	489133,56	17,90	Stein eller røys	53 Digitalisert på dig.bord fra strek-kart: Transparent film - god posisjonskvalitet	200	
326	6730416,88	489121,54	24,96	Stein eller røys	53 Digitalisert på dig.bord fra strek-kart: Transparent film - god posisjonskvalitet	200	
327	6730409,15	489097,81	22,82	Stein eller røys	53 Digitalisert på dig.bord fra strek-kart: Transparent film - god posisjonskvalitet	200	

Løpenr	Nord	Øst	Grensemerke nedsatt i / Lengde (m)	Grensepunkttype / Linjeinformasjon	Målemetode	Nøyaktighet (SD i cm)	Radius
328	6730401,41	489076,34		Stein eller røys	53 Digitalisert på dig.bord fra strek-kart: Transparent film - god posisjonskvalitet	200	
			23,85				
329	6730388,30	489056,42		Stein eller røys	10 Terrengmålt	13	
			15,99				
330	6730376,32	489045,83		Stein eller røys	53 Digitalisert på dig.bord fra strek-kart: Transparent film - god posisjonskvalitet	200	
			51,55				
331	6730342,10	489007,28		Stein eller røys	53 Digitalisert på dig.bord fra strek-kart: Transparent film - god posisjonskvalitet	200	
			49,39				
332	6730310,52	488969,30		Stein eller røys	53 Digitalisert på dig.bord fra strek-kart: Transparent film - god posisjonskvalitet	200	
			47,23				
333	6730278,73	488934,37		Stein eller røys	53 Digitalisert på dig.bord fra strek-kart: Transparent film - god posisjonskvalitet	200	
			50,48				
334	6730246,80	488895,27		Stein eller røys	53 Digitalisert på dig.bord fra strek-kart: Transparent film - god posisjonskvalitet	200	
			46,54				
335	6730216,26	488860,15		Stein eller røys	53 Digitalisert på dig.bord fra strek-kart: Transparent film - god posisjonskvalitet	200	
			53,42				
336	6730181,82	488819,32		Stein eller røys	53 Digitalisert på dig.bord fra strek-kart: Transparent film - god posisjonskvalitet	200	
			54,11				
337	6730145,74	488779,00		Stein eller røys	53 Digitalisert på dig.bord fra strek-kart: Transparent film - god posisjonskvalitet	200	
			50,55				
338	6730113,49	488740,08		Stein eller røys	53 Digitalisert på dig.bord fra strek-kart: Transparent film - god posisjonskvalitet	200	
			72,76				
339	6730063,37	488687,33		Stein eller røys	53 Digitalisert på dig.bord fra strek-kart: Transparent film - god posisjonskvalitet	200	
			14,04				
340	6730050,19	488682,48		Geometrisk hjelpepunkt	53 Digitalisert på dig.bord fra strek-kart: Transparent film - god posisjonskvalitet	200	
			195,26	Hjelpelinje vannkant		200	
341	6730072,19	488492,29		Geometrisk hjelpepunkt	53 Digitalisert på dig.bord fra strek-kart: Transparent film - god posisjonskvalitet	200	
			58,41	Hjelpelinje vannkant		200	

Grensepunkt / Grenselinje **Indre avgrensing 1**

Løpenr	Nord	Øst	Grensemerke nedsatt i / Lengde (m)	Grensepunkttype / Linjeinformasjon	Målemetode	Nøyaktighet (SD i cm)	Radius

Løpenr	Nord	Øst	Grensemerke nedsatt i / Lengde (m)	Grensepunkttype / Linjeinformasjon	Målemetode	Nøyaktighet (SD i cm)	Radius
342	6730678,96	488516,81	Jordfast stein 33,90	Offentlig godkjent grensemerke	10 Terrengmålt	10	
343	6730692,42	488485,70	Jord 30,09	Offentlig godkjent grensemerke	10 Terrengmålt	10	
344	6730721,50	488493,44	Jord 30,32	Offentlig godkjent grensemerke	10 Terrengmålt	10	
345	6730713,45	488522,67	Jord 34,98	Offentlig godkjent grensemerke	10 Terrengmålt	10	

Grensepunkt / Grenselinje **Indre avgrensing 2**

Løpenr	Nord	Øst	Grensemerke nedsatt i / Lengde (m)	Grensepunkttype / Linjeinformasjon	Målemetode	Nøyaktighet (SD i cm)	Radius
346	6730338,89	488596,73	Jord 28,73	Offentlig godkjent grensemerke	10 Terrengmålt	13	
347	6730344,71	488568,60	Jord 28,46	Offentlig godkjent grensemerke	10 Terrengmålt	13	
348	6730372,87	488572,72	 29,49	Annen detalj	10 Terrengmålt	13	
349	6730365,50	488601,27	Jord 26,99	Offentlig godkjent grensemerke	10 Terrengmålt	13	

Grensepunkt / Grenselinje **Indre avgrensing 3**

Løpenr	Nord	Øst	Grensemerke nedsatt i / Lengde (m)	Grensepunkttype / Linjeinformasjon	Målemetode	Nøyaktighet (SD i cm)	Radius
350	6732067,60	488245,96	 70,41	Stein eller røys	53 Digitalisert på dig.bord fra strek-kart: Transparent film - god posisjonskvalitet	200	
351	6732089,72	488179,11	 63,03	Stein eller røys	53 Digitalisert på dig.bord fra strek-kart: Transparent film - god posisjonskvalitet	200	
352	6732133,71	488133,97	 85,29	Stein eller røys	53 Digitalisert på dig.bord fra strek-kart: Transparent film - god posisjonskvalitet	200	
353	6732198,54	488078,55	 120,37	Stein eller røys	53 Digitalisert på dig.bord fra strek-kart: Transparent film - god posisjonskvalitet	200	
354	6732283,27	487993,05	 91,91	Stein eller røys	53 Digitalisert på dig.bord fra strek-kart: Transparent film - god posisjonskvalitet	200	

Løpenr	Nord	Øst	Grensemerke nedsatt i / Lengde (m)	Grensepunkttype / Linjeinformasjon	Målemetode	Nøyaktighet (SD i cm)	Radius
355	6732333,78	487916,26	91,92	Stein eller røys	53 Digitalisert på dig.bord fra strek-kart: Transparent film - god posisjonskvalitet	200	
356	6732385,53	487840,29	106,58	Stein eller røys	53 Digitalisert på dig.bord fra strek-kart: Transparent film - god posisjonskvalitet	200	
357	6732447,87	487753,84	13,06	Stein eller røys	53 Digitalisert på dig.bord fra strek-kart: Transparent film - god posisjonskvalitet	200	
358	6732455,35	487743,14	73,99	Stein eller røys	53 Digitalisert på dig.bord fra strek-kart: Transparent film - god posisjonskvalitet	200	
359	6732501,45	487685,27	102,99	Stein eller røys	53 Digitalisert på dig.bord fra strek-kart: Transparent film - god posisjonskvalitet	200	
360	6732568,36	487606,98	56,37	Stein eller røys	53 Digitalisert på dig.bord fra strek-kart: Transparent film - god posisjonskvalitet	200	
361	6732617,34	487634,88	88,70	Stein eller røys	53 Digitalisert på dig.bord fra strek-kart: Transparent film - god posisjonskvalitet	200	
362	6732693,87	487679,72	77,33	Stein eller røys	53 Digitalisert på dig.bord fra strek-kart: Transparent film - god posisjonskvalitet	200	
363	6732760,75	487718,54	71,77	Stein eller røys	53 Digitalisert på dig.bord fra strek-kart: Transparent film - god posisjonskvalitet	200	
364	6732823,03	487754,20	108,03	Stein eller røys	53 Digitalisert på dig.bord fra strek-kart: Transparent film - god posisjonskvalitet	200	
365	6732764,57	487845,04	86,80	Stein eller røys	53 Digitalisert på dig.bord fra strek-kart: Transparent film - god posisjonskvalitet	200	
366	6732719,19	487919,03	153,53	Stein eller røys	53 Digitalisert på dig.bord fra strek-kart: Transparent film - god posisjonskvalitet	200	
367	6732636,97	488048,69	135,37	Stein eller røys	53 Digitalisert på dig.bord fra strek-kart: Transparent film - god posisjonskvalitet	200	
368	6732564,70	488163,16	112,22	Stein eller røys	53 Digitalisert på dig.bord fra strek-kart: Transparent film - god posisjonskvalitet	200	
369	6732505,07	488258,23	210,33	Stein eller røys	53 Digitalisert på dig.bord fra strek-kart: Transparent film - god posisjonskvalitet	200	
370	6732393,54	488436,56	69,30	Stein eller røys	53 Digitalisert på dig.bord fra strek-kart: Transparent film - god posisjonskvalitet	200	

Løpenr	Nord	Øst	Grensemerke nedsatt i / Lengde (m)	Grensepunkttype / Linjeinformasjon	Målemetode	Nøyaktighet (SD i cm)	Radius
371	6732334,27	488400,65	107,12	Stein eller røys	53 Digitalisert på dig.bord fra strek-kart: Transparent film - god posisjonskvalitet	200	
372	6732241,79	488346,60	68,41	Stein eller røys	53 Digitalisert på dig.bord fra strek-kart: Transparent film - god posisjonskvalitet	200	
373	6732181,92	488313,51	132,79	Stein eller røys	53 Digitalisert på dig.bord fra strek-kart: Transparent film - god posisjonskvalitet	200	

Grensepunkt / Grenselinje **Indre avgrensing 4**

Løpenr	Nord	Øst	Grensemerke nedsatt i / Lengde (m)	Grensepunkttype / Linjeinformasjon	Målemetode	Nøyaktighet (SD i cm)	Radius
374	6730419,81	488479,57	32,29	Ukjent	10 Terrengmålt	13	
375	6730447,09	488462,29	27,99	Ukjent	10 Terrengmålt	13	
376	6730453,29	488489,58	28,17	Ukjent	10 Terrengmålt	13	
377	6730430,59	488506,26	28,78	Ukjent	10 Terrengmålt	13	

Grensepunkt / Grenselinje **Indre avgrensing 5**

Løpenr	Nord	Øst	Grensemerke nedsatt i / Lengde (m)	Grensepunkttype / Linjeinformasjon	Målemetode	Nøyaktighet (SD i cm)	Radius
378	6730618,72	488553,42	33,41	Offentlig godkjent grensemerke	96 GNSS: Fasemåling (Real time kinematic)	10	
379	6730630,30	488522,08	32,00	Offentlig godkjent grensemerke	96 GNSS: Fasemåling (Real time kinematic)	10	
380	6730658,92	488536,39	32,73	Offentlig godkjent grensemerke	96 GNSS: Fasemåling (Real time kinematic)	10	
381	6730647,64	488567,12	32,00	Offentlig godkjent grensemerke	96 GNSS: Fasemåling (Real time kinematic)	10	

Grensepunkt / Grenselinje **Indre avgrensing 6**

Løpenr	Nord	Øst	Grensemerke nedsatt i / Lengde (m)	Grensepunkttype / Linjeinformasjon	Målemetode	Nøyaktighet (SD i cm)	Radius

Løpenr	Nord	Øst	Grensemerke nedsatt i / Lengde (m)	Grensepunkttype / Linjeinformasjon	Målemetode	Nøyaktighet (SD i cm)	Radius
382	6730678,87	488541,20	Jordfast stein 30,77	Offentlig godkjent grensemerke	10 Terrengmålt	10	
383	6730709,62	488539,97	Jord 38,69	Offentlig godkjent grensemerke	10 Terrengmålt	10	
384	6730704,67	488578,34	Jord 27,32	Offentlig godkjent grensemerke	10 Terrengmålt	10	
385	6730677,69	488574,04	Fjell 32,86	Offentlig godkjent grensemerke	10 Terrengmålt	10	

Grensepunkt / Grenselinje **Indre avgrensing 7**

Løpenr	Nord	Øst	Grensemerke nedsatt i / Lengde (m)	Grensepunkttype / Linjeinformasjon	Målemetode	Nøyaktighet (SD i cm)	Radius
386	6731077,07	489389,78	 31,55	Ukjent	10 Terrengmålt	13	
387	6731087,64	489360,05	 34,50	Ukjent	10 Terrengmålt	13	
388	6731117,39	489377,51	 32,17	Ukjent	10 Terrengmålt	13	
389	6731104,70	489407,07	 32,59	Ukjent	10 Terrengmålt	13	

Grensepunkt / Grenselinje **Indre avgrensing 8**

Løpenr	Nord	Øst	Grensemerke nedsatt i / Lengde (m)	Grensepunkttype / Linjeinformasjon	Målemetode	Nøyaktighet (SD i cm)	Radius
390	6730953,58	488513,54	 41,61	Stein eller røys	53 Digitalisert på dig.bord fra strek-kart: Transparent film - god posisjonskvalitet	200	
391	6730972,26	488476,36	 178,35	Stein eller røys	53 Digitalisert på dig.bord fra strek-kart: Transparent film - god posisjonskvalitet	200	
392	6731058,20	488320,08	 147,27	Kors	53 Digitalisert på dig.bord fra strek-kart: Transparent film - god posisjonskvalitet	200	
393	6731128,25	488190,54	 72,68	Kors	53 Digitalisert på dig.bord fra strek-kart: Transparent film - god posisjonskvalitet	200	
394	6731161,70	488126,01	 97,94	Stein eller røys	53 Digitalisert på dig.bord fra strek-kart: Transparent film - god posisjonskvalitet	200	

Løpenr	Nord	Øst	Grensemerke nedsatt i / Lengde (m)	Grensepunkttype / Linjeinformasjon	Målemetode	Nøyaktighet (SD i cm)	Radius
395	6731259,12	488136,11		Stein eller røys	53 Digitalisert på dig.bord fra strek-kart: Transparent film - god posisjonskvalitet	200	
			7,20				
396	6731266,28	488136,82		Geometrisk hjelpepunkt	56 Digitalisert på skjerm fra scannet samkopi (raster)	200	
			60,22	Følger midten av sti eller kjerreveg		200	
397	6731304,07	488090,02		Geometrisk hjelpepunkt	53 Digitalisert på dig.bord fra strek-kart: Transparent film - god posisjonskvalitet	200	
			10,84				
398	6731313,90	488094,59		Stein eller røys	53 Digitalisert på dig.bord fra strek-kart: Transparent film - god posisjonskvalitet	200	
			114,75				
399	6731417,85	488143,19		Stein eller røys	53 Digitalisert på dig.bord fra strek-kart: Transparent film - god posisjonskvalitet	200	
			104,69				
400	6731513,60	488185,52		Stein eller røys	53 Digitalisert på dig.bord fra strek-kart: Transparent film - god posisjonskvalitet	200	
			61,88				
401	6731513,02	488247,40		Stein eller røys	53 Digitalisert på dig.bord fra strek-kart: Transparent film - god posisjonskvalitet	200	
			92,83				
402	6731512,70	488340,23		Stein eller røys	53 Digitalisert på dig.bord fra strek-kart: Transparent film - god posisjonskvalitet	200	
			13,14				
403	6731512,89	488353,37		Geometrisk hjelpepunkt	63 Genererte data: Fra annen geometri	500	
			1,10	Hjelpelinje vegkant		500	
404	6731513,96	488353,11		Geometrisk hjelpepunkt	63 Genererte data: Fra annen geometri	500	
			1,72	Hjelpelinje vegkant		500	
405	6731515,66	488352,83		Ukjent	63 Genererte data: Fra annen geometri	500	
			1,78	Hjelpelinje vegkant		500	
406	6731517,37	488352,34		Ukjent	63 Genererte data: Fra annen geometri	500	
			1,99	Hjelpelinje vegkant		500	
407	6731519,27	488351,76		Ukjent	63 Genererte data: Fra annen geometri	500	
			2,03	Hjelpelinje vegkant		500	
408	6731521,18	488351,08		Ukjent	63 Genererte data: Fra annen geometri	500	
			2,37	Hjelpelinje vegkant		500	
409	6731523,38	488350,20		Ukjent	63 Genererte data: Fra annen geometri	500	
			1,88	Hjelpelinje vegkant		500	
410	6731525,09	488349,42		Ukjent	63 Genererte data: Fra annen geometri	500	
			1,71	Hjelpelinje vegkant		500	

Løpenr	Nord	Øst	Grensemerke nedsatt i / Lengde (m)	Grensepunkttype / Linjeinformasjon	Målemetode	Nøyaktighet (SD i cm)	Radius
411	6731526,70	488348,83		Ukjent	63 Genererte data: Fra annen geometri	500	
			1,83	Hjelpelinje vegkant		500	
412	6731528,40	488348,15		Ukjent	63 Genererte data: Fra annen geometri	500	
			1,62	Hjelpelinje vegkant		500	
413	6731529,91	488347,56		Ukjent	63 Genererte data: Fra annen geometri	500	
			3,04	Hjelpelinje vegkant		500	
414	6731532,72	488346,39		Ukjent	63 Genererte data: Fra annen geometri	500	
			3,04	Hjelpelinje vegkant		500	
415	6731535,53	488345,22		Ukjent	63 Genererte data: Fra annen geometri	500	
			3,00	Hjelpelinje vegkant		500	
416	6731538,24	488343,94		Ukjent	63 Genererte data: Fra annen geometri	500	
			3,04	Hjelpelinje vegkant		500	
417	6731540,95	488342,57		Ukjent	63 Genererte data: Fra annen geometri	500	
			3,31	Hjelpelinje vegkant		500	
418	6731543,86	488341,00		Ukjent	63 Genererte data: Fra annen geometri	500	
			1,75	Hjelpelinje vegkant		500	
419	6731545,37	488340,11		Ukjent	63 Genererte data: Fra annen geometri	500	
			2,11	Hjelpelinje vegkant		500	
420	6731547,18	488339,03		Ukjent	63 Genererte data: Fra annen geometri	500	
			2,24	Hjelpelinje vegkant		500	
421	6731549,19	488338,05		Ukjent	63 Genererte data: Fra annen geometri	500	
			2,17	Hjelpelinje vegkant		500	
422	6731551,00	488336,86		Ukjent	63 Genererte data: Fra annen geometri	500	
			2,25	Hjelpelinje vegkant		500	
423	6731552,91	488335,68		Ukjent	63 Genererte data: Fra annen geometri	500	
			2,28	Hjelpelinje vegkant		500	
424	6731554,92	488334,60		Ukjent	63 Genererte data: Fra annen geometri	500	
			1,97	Hjelpelinje vegkant		500	
425	6731556,63	488333,62		Ukjent	63 Genererte data: Fra annen geometri	500	
			1,98	Hjelpelinje vegkant		500	
426	6731558,34	488332,63		Ukjent	63 Genererte data: Fra annen geometri	500	
			2,10	Hjelpelinje vegkant		500	

Løpenr	Nord	Øst	Grensemerke nedsatt i / Lengde (m)	Grensepunkttype / Linjeinformasjon	Målemetode	Nøyaktighet (SD i cm)	Radius
427	6731560,14	488331,55		Ukjent	63 Genererte data: Fra annen geometri	500	
			1,83	Hjelpelinje vegkant		500	
428	6731561,75	488330,67		Ukjent	63 Genererte data: Fra annen geometri	500	
			1,98	Hjelpelinje vegkant		500	
429	6731563,46	488329,68		Ukjent	63 Genererte data: Fra annen geometri	500	
			1,97	Hjelpelinje vegkant		500	
430	6731565,17	488328,70		Ukjent	63 Genererte data: Fra annen geometri	500	
			1,75	Hjelpelinje vegkant		500	
431	6731566,68	488327,81		Ukjent	63 Genererte data: Fra annen geometri	500	
			1,83	Hjelpelinje vegkant		500	
432	6731568,28	488326,93		Ukjent	63 Genererte data: Fra annen geometri	500	
			1,62	Hjelpelinje vegkant		500	
433	6731569,69	488326,14		Ukjent	63 Genererte data: Fra annen geometri	500	
			1,94	Hjelpelinje vegkant		500	
434	6731571,30	488325,06		Ukjent	63 Genererte data: Fra annen geometri	500	
			1,93	Hjelpelinje vegkant		500	
435	6731573,01	488324,17		Ukjent	63 Genererte data: Fra annen geometri	500	
			1,66	Hjelpelinje vegkant		500	
436	6731574,42	488323,29		Ukjent	63 Genererte data: Fra annen geometri	500	
			1,74	Hjelpelinje vegkant		500	
437	6731575,92	488322,40		Ukjent	63 Genererte data: Fra annen geometri	500	
			1,80	Hjelpelinje vegkant		500	
438	6731577,43	488321,42		Ukjent	63 Genererte data: Fra annen geometri	500	
			1,75	Hjelpelinje vegkant		500	
439	6731578,94	488320,53		Ukjent	63 Genererte data: Fra annen geometri	500	
			1,86	Hjelpelinje vegkant		500	
440	6731580,45	488319,44		Ukjent	63 Genererte data: Fra annen geometri	500	
			1,75	Hjelpelinje vegkant		500	
441	6731581,96	488318,56		Ukjent	63 Genererte data: Fra annen geometri	500	
			1,81	Hjelpelinje vegkant		500	
442	6731583,47	488317,57		Ukjent	63 Genererte data: Fra annen geometri	500	
			1,88	Hjelpelinje vegkant		500	

Løpenr	Nord	Øst	Grensemerke nedsatt i / Lengde (m)	Grensepunkttype / Linjeinformasjon	Målemetode	Nøyaktighet (SD i cm)	Radius
443	6731585,08	488316,59		Ukjent	63 Genererte data: Fra annen geometri	500	
			1,92	Hjelpelinje vegkant		500	
444	6731586,59	488315,40		Ukjent	63 Genererte data: Fra annen geometri	500	
			1,86	Hjelpelinje vegkant		500	
445	6731588,10	488314,32		Ukjent	63 Genererte data: Fra annen geometri	500	
			2,00	Hjelpelinje vegkant		500	
446	6731589,71	488313,13		Ukjent	63 Genererte data: Fra annen geometri	500	
			2,08	Hjelpelinje vegkant		500	
447	6731591,42	488311,95		Ukjent	63 Genererte data: Fra annen geometri	500	
			1,94	Hjelpelinje vegkant		500	
448	6731593,03	488310,86		Ukjent	63 Genererte data: Fra annen geometri	500	
			2,12	Hjelpelinje vegkant		500	
449	6731594,64	488309,48		Ukjent	63 Genererte data: Fra annen geometri	500	
			2,22	Hjelpelinje vegkant		500	
450	6731596,45	488308,20		Ukjent	63 Genererte data: Fra annen geometri	500	
			2,19	Hjelpelinje vegkant		500	
451	6731598,06	488306,71		Ukjent	63 Genererte data: Fra annen geometri	500	
			2,50	Hjelpelinje vegkant		500	
452	6731600,08	488305,23		Ukjent	63 Genererte data: Fra annen geometri	500	
			2,48	Hjelpelinje vegkant		500	
453	6731601,99	488303,65		Ukjent	63 Genererte data: Fra annen geometri	500	
			2,77	Hjelpelinje vegkant		500	
454	6731604,11	488301,87		Ukjent	63 Genererte data: Fra annen geometri	500	
			2,54	Hjelpelinje vegkant		500	
455	6731606,02	488300,19		Ukjent	63 Genererte data: Fra annen geometri	500	
			2,48	Hjelpelinje vegkant		500	
456	6731607,84	488298,51		Ukjent	63 Genererte data: Fra annen geometri	500	
			2,48	Hjelpelinje vegkant		500	
457	6731609,65	488296,82		Ukjent	63 Genererte data: Fra annen geometri	500	
			2,33	Hjelpelinje vegkant		500	
458	6731611,36	488295,24		Ukjent	63 Genererte data: Fra annen geometri	500	
			2,48	Hjelpelinje vegkant		500	

Løpenr	Nord	Øst	Grensemerke nedsatt i / Lengde (m)	Grensepunkttype / Linjeinformasjon	Målemetode	Nøyaktighet (SD i cm)	Radius
459	6731613,18	488293,56		Ukjent	63 Genererte data: Fra annen geometri	500	
			2,05	Hjelpelinje vegkant		500	
460	6731614,59	488292,07		Ukjent	63 Genererte data: Fra annen geometri	500	
			2,34	Hjelpelinje vegkant		500	
461	6731616,31	488290,49		Ukjent	63 Genererte data: Fra annen geometri	500	
			2,19	Hjelpelinje vegkant		500	
462	6731617,82	488288,90		Ukjent	63 Genererte data: Fra annen geometri	500	
			2,04	Hjelpelinje vegkant		500	
463	6731619,23	488287,42		Ukjent	63 Genererte data: Fra annen geometri	500	
			2,21	Hjelpelinje vegkant		500	
464	6731620,65	488285,73		Ukjent	63 Genererte data: Fra annen geometri	500	
			2,12	Hjelpelinje vegkant		500	
465	6731622,16	488284,24		Ukjent	63 Genererte data: Fra annen geometri	500	
			1,98	Hjelpelinje vegkant		500	
466	6731623,48	488282,76		Ukjent	63 Genererte data: Fra annen geometri	500	
			2,19	Hjelpelinje vegkant		500	
467	6731624,99	488281,17		Ukjent	63 Genererte data: Fra annen geometri	500	
			2,04	Hjelpelinje vegkant		500	
468	6731626,40	488279,69		Ukjent	63 Genererte data: Fra annen geometri	500	
			2,07	Hjelpelinje vegkant		500	
469	6731627,72	488278,10		Ukjent	63 Genererte data: Fra annen geometri	500	
			2,05	Hjelpelinje vegkant		500	
470	6731629,13	488276,61		Ukjent	63 Genererte data: Fra annen geometri	500	
			2,14	Hjelpelinje vegkant		500	
471	6731630,45	488274,93		Ukjent	63 Genererte data: Fra annen geometri	500	
			2,27	Hjelpelinje vegkant		500	
472	6731631,96	488273,24		Ukjent	63 Genererte data: Fra annen geometri	500	
			2,06	Hjelpelinje vegkant		500	
473	6731633,38	488271,75		Ukjent	63 Genererte data: Fra annen geometri	500	
			2,19	Hjelpelinje vegkant		500	
474	6731634,89	488270,17		Ukjent	63 Genererte data: Fra annen geometri	500	
			2,06	Hjelpelinje vegkant		500	

Løpenr	Nord	Øst	Grensemerke nedsatt i / Lengde (m)	Grensepunkttype / Linjeinformasjon	Målemetode	Nøyaktighet (SD i cm)	Radius
475	6731636,20	488268,58		Ukjent	63 Genererte data: Fra annen geometri	500	
			2,42	Hjelpelinje vegkant		500	
476	6731637,72	488266,70		Ukjent	63 Genererte data: Fra annen geometri	500	
			2,33	Hjelpelinje vegkant		500	
477	6731639,43	488265,11		Ukjent	63 Genererte data: Fra annen geometri	500	
			2,27	Hjelpelinje vegkant		500	
478	6731640,95	488263,43		Ukjent	63 Genererte data: Fra annen geometri	500	
			2,41	Hjelpelinje vegkant		500	
479	6731642,57	488261,64		Ukjent	63 Genererte data: Fra annen geometri	500	
			2,47	Hjelpelinje vegkant		500	
480	6731644,28	488259,86		Ukjent	63 Genererte data: Fra annen geometri	500	
			2,55	Hjelpelinje vegkant		500	
481	6731646,10	488258,08		Ukjent	63 Genererte data: Fra annen geometri	500	
			2,55	Hjelpelinje vegkant		500	
482	6731647,91	488256,29		Ukjent	63 Genererte data: Fra annen geometri	500	
			2,69	Hjelpelinje vegkant		500	
483	6731649,73	488254,31		Ukjent	63 Genererte data: Fra annen geometri	500	
			2,91	Hjelpelinje vegkant		500	
484	6731651,95	488252,43		Ukjent	63 Genererte data: Fra annen geometri	500	
			2,97	Hjelpelinje vegkant		500	
485	6731654,07	488250,35		Ukjent	63 Genererte data: Fra annen geometri	500	
			2,96	Hjelpelinje vegkant		500	
486	6731656,28	488248,38		Ukjent	63 Genererte data: Fra annen geometri	500	
			2,84	Hjelpelinje vegkant		500	
487	6731658,30	488246,39		Ukjent	63 Genererte data: Fra annen geometri	500	
			2,77	Hjelpelinje vegkant		500	
488	6731660,42	488244,61		Ukjent	63 Genererte data: Fra annen geometri	500	
			2,40	Hjelpelinje vegkant		500	
489	6731662,23	488243,03		Ukjent	63 Genererte data: Fra annen geometri	500	
			2,56	Hjelpelinje vegkant		500	
490	6731664,25	488241,45		Ukjent	63 Genererte data: Fra annen geometri	500	
			2,48	Hjelpelinje vegkant		500	

Løpenr	Nord	Øst	Grensemerke nedsatt i / Lengde (m)	Grensepunkttype / Linjeinformasjon	Målemetode	Nøyaktighet (SD i cm)	Radius
491	6731666,16	488239,87		Ukjent	63 Genererte data: Fra annen geometri	500	
			2,34	Hjelpelinje vegkant		500	
492	6731667,97	488238,39		Ukjent	63 Genererte data: Fra annen geometri	500	
			2,35	Hjelpelinje vegkant		500	
493	6731669,79	488236,90		Ukjent	63 Genererte data: Fra annen geometri	500	
			2,56	Hjelpelinje vegkant		500	
494	6731671,80	488235,32		Ukjent	63 Genererte data: Fra annen geometri	500	
			2,34	Hjelpelinje vegkant		500	
495	6731673,61	488233,84		Ukjent	63 Genererte data: Fra annen geometri	500	
			2,55	Hjelpelinje vegkant		500	
496	6731675,53	488232,16		Ukjent	63 Genererte data: Fra annen geometri	500	
			2,61	Hjelpelinje vegkant		500	
497	6731677,44	488230,38		Ukjent	63 Genererte data: Fra annen geometri	500	
			2,83	Hjelpelinje vegkant		500	
498	6731679,56	488228,50		Ukjent	63 Genererte data: Fra annen geometri	500	
			2,83	Hjelpelinje vegkant		500	
499	6731681,68	488226,62		Ukjent	63 Genererte data: Fra annen geometri	500	
			3,11	Hjelpelinje vegkant		500	
500	6731683,90	488224,44		Ukjent	63 Genererte data: Fra annen geometri	500	
			3,40	Hjelpelinje vegkant		500	
501	6731686,22	488221,96		Ukjent	63 Genererte data: Fra annen geometri	500	
			3,04	Hjelpelinje vegkant		500	
502	6731688,44	488219,88		Ukjent	63 Genererte data: Fra annen geometri	500	
			2,76	Hjelpelinje vegkant		500	
503	6731690,36	488217,90		Ukjent	63 Genererte data: Fra annen geometri	500	
			2,76	Hjelpelinje vegkant		500	
504	6731692,17	488215,82		Ukjent	63 Genererte data: Fra annen geometri	500	
			2,62	Hjelpelinje vegkant		500	
505	6731693,99	488213,94		Ukjent	63 Genererte data: Fra annen geometri	500	
			2,84	Hjelpelinje vegkant		500	
506	6731695,81	488211,76		Ukjent	63 Genererte data: Fra annen geometri	500	
			2,94	Hjelpelinje vegkant		500	

Løpenr	Nord	Øst	Grensemerke nedsatt i / Lengde (m)	Grensepunkttype / Linjeinformasjon	Målemetode	Nøyaktighet (SD i cm)	Radius
507	6731697,53	488209,37		Ukjent	63 Genererte data: Fra annen geometri	500	
			3,50	Hjelpelinje vegkant		500	
508	6731699,66	488206,59		Ukjent	63 Genererte data: Fra annen geometri	500	
			1,88	Hjelpelinje vegkant		500	
509	6731700,67	488205,00		Ukjent	63 Genererte data: Fra annen geometri	500	
			2,03	Hjelpelinje vegkant		500	
510	6731701,79	488203,31		Ukjent	63 Genererte data: Fra annen geometri	500	
			1,80	Hjelpelinje vegkant		500	
511	6731702,80	488201,82		Ukjent	63 Genererte data: Fra annen geometri	500	
			1,66	Hjelpelinje vegkant		500	
512	6731703,71	488200,43		Ukjent	63 Genererte data: Fra annen geometri	500	
			3,31	Hjelpelinje vegkant		500	
513	6731705,34	488197,55		Ukjent	63 Genererte data: Fra annen geometri	500	
			3,18	Hjelpelinje vegkant		500	
514	6731706,67	488194,66		Ukjent	63 Genererte data: Fra annen geometri	500	
			1,52	Hjelpelinje vegkant		500	
515	6731707,28	488193,27		Ukjent	63 Genererte data: Fra annen geometri	500	
			1,56	Hjelpelinje vegkant		500	
516	6731707,69	488191,77		Ukjent	63 Genererte data: Fra annen geometri	500	
			1,80	Hjelpelinje vegkant		500	
517	6731708,31	488190,08		Ukjent	63 Genererte data: Fra annen geometri	500	
			1,57	Hjelpelinje vegkant		500	
518	6731708,82	488188,59		Ukjent	63 Genererte data: Fra annen geometri	500	
			1,65	Hjelpelinje vegkant		500	
519	6731709,24	488186,99		Ukjent	63 Genererte data: Fra annen geometri	500	
			1,83	Hjelpelinje vegkant		500	
520	6731709,55	488185,19		Ukjent	63 Genererte data: Fra annen geometri	500	
			2,03	Hjelpelinje vegkant		500	
521	6731709,97	488183,20		Ukjent	63 Genererte data: Fra annen geometri	500	
			2,07	Hjelpelinje vegkant		500	
522	6731710,49	488181,20		Ukjent	63 Genererte data: Fra annen geometri	500	
			6,07	Hjelpelinje vegkant		500	

Løpenr	Nord	Øst	Grensemerke nedsatt i / Lengde (m)	Grensepunkttype / Linjeinformasjon	Målemetode	Nøyaktighet (SD i cm)	Radius
523	6731711,45	488175,21		Ukjent	63 Genererte data: Fra annen geometri	500	
			6,05	Hjelpelinje vegkant		500	
524	6731712,40	488169,23		Ukjent	63 Genererte data: Fra annen geometri	500	
			5,77	Hjelpelinje vegkant		500	
525	6731713,35	488163,54		Ukjent	63 Genererte data: Fra annen geometri	500	
			5,57	Hjelpelinje vegkant		500	
526	6731714,30	488158,05		Ukjent	63 Genererte data: Fra annen geometri	500	
			5,54	Hjelpelinje vegkant		500	
527	6731715,06	488152,56		Ukjent	63 Genererte data: Fra annen geometri	500	
			5,34	Hjelpelinje vegkant		500	
528	6731715,70	488147,26		Ukjent	63 Genererte data: Fra annen geometri	500	
			5,26	Hjelpelinje vegkant		500	
529	6731716,55	488142,07		Ukjent	63 Genererte data: Fra annen geometri	500	
			5,13	Hjelpelinje vegkant		500	
530	6731717,20	488136,98		Ukjent	63 Genererte data: Fra annen geometri	500	
			5,13	Hjelpelinje vegkant		500	
531	6731717,85	488131,89		Ukjent	63 Genererte data: Fra annen geometri	500	
			5,01	Hjelpelinje vegkant		500	
532	6731718,29	488126,90		Ukjent	63 Genererte data: Fra annen geometri	500	
			4,84	Hjelpelinje vegkant		500	
533	6731718,94	488122,10		Ukjent	63 Genererte data: Fra annen geometri	500	
			4,72	Hjelpelinje vegkant		500	
534	6731719,48	488117,41		Ukjent	63 Genererte data: Fra annen geometri	500	
			4,81	Hjelpelinje vegkant		500	
535	6731719,93	488112,62		Ukjent	63 Genererte data: Fra annen geometri	500	
			4,73	Hjelpelinje vegkant		500	
536	6731720,47	488107,92		Ukjent	63 Genererte data: Fra annen geometri	500	
			4,81	Hjelpelinje vegkant		500	
537	6731720,91	488103,13		Ukjent	63 Genererte data: Fra annen geometri	500	
			4,63	Hjelpelinje vegkant		500	
538	6731721,46	488098,53		Ukjent	63 Genererte data: Fra annen geometri	500	
			4,70	Hjelpelinje vegkant		500	

Løpenr	Nord	Øst	Grensemerke nedsatt i / Lengde (m)	Grensepunkttype / Linjeinformasjon	Målemetode	Nøyaktighet (SD i cm)	Radius
539	6731721,80	488093,84		Ukjent	63 Genererte data: Fra annen geometri	500	
			4,81	Hjelpelinje vegkant		500	
540	6731722,24	488089,05		Ukjent	63 Genererte data: Fra annen geometri	500	
			4,63	Hjelpelinje vegkant		500	
541	6731722,79	488084,45		Ukjent	63 Genererte data: Fra annen geometri	500	
			4,81	Hjelpelinje vegkant		500	
542	6731723,23	488079,66		Ukjent	63 Genererte data: Fra annen geometri	500	
			4,83	Hjelpelinje vegkant		500	
543	6731723,78	488074,86		Ukjent	63 Genererte data: Fra annen geometri	500	
			5,01	Hjelpelinje vegkant		500	
544	6731724,22	488069,87		Ukjent	63 Genererte data: Fra annen geometri	500	
			5,02	Hjelpelinje vegkant		500	
545	6731724,77	488064,88		Ukjent	63 Genererte data: Fra annen geometri	500	
			4,12	Hjelpelinje vegkant		500	
546	6731725,31	488060,80		Geometrisk hjelpepunkt	63 Genererte data: Fra annen geometri	500	
			11,61				
547	6731713,91	488058,59		Stein eller røys	53 Digitalisert på dig.bord fra strek-kart: Transparent film - god posisjonskvalitet	200	
			42,28				
548	6731672,27	488051,24		Stein eller røys	53 Digitalisert på dig.bord fra strek-kart: Transparent film - god posisjonskvalitet	200	
			50,74				
549	6731622,61	488040,81		Stein eller røys	53 Digitalisert på dig.bord fra strek-kart: Transparent film - god posisjonskvalitet	200	
			105,16				
550	6731519,55	488019,90		Stein eller røys	53 Digitalisert på dig.bord fra strek-kart: Transparent film - god posisjonskvalitet	200	
			104,66				
551	6731416,88	487999,60		Stein eller røys	53 Digitalisert på dig.bord fra strek-kart: Transparent film - god posisjonskvalitet	200	
			84,36				
552	6731334,33	487982,22		Stein eller røys	53 Digitalisert på dig.bord fra strek-kart: Transparent film - god posisjonskvalitet	200	
			114,20				
553	6731327,54	487868,22		Stein eller røys	53 Digitalisert på dig.bord fra strek-kart: Transparent film - god posisjonskvalitet	200	
			57,78				
554	6731325,35	487810,48		Stein eller røys	53 Digitalisert på dig.bord fra strek-kart: Transparent film - god posisjonskvalitet	200	
			53,09				

Løpenr	Nord	Øst	Grensemerke nedsatt i / Lengde (m)	Grensepunkttype / Linjeinformasjon	Målemetode	Nøyaktighet (SD i cm)	Radius
555	6731335,11	487758,29	48,94	Bolt	53 Digitalisert på dig.bord fra strek-kart: Transparent film - god posisjonskvalitet	200	
556	6731378,54	487735,72	64,89	Ukjent	53 Digitalisert på dig.bord fra strek-kart: Transparent film - god posisjonskvalitet	200	
557	6731440,08	487715,14	63,37	Stein eller røys	53 Digitalisert på dig.bord fra strek-kart: Transparent film - god posisjonskvalitet	200	
558	6731499,90	487694,23	126,36	Stein eller røys	53 Digitalisert på dig.bord fra strek-kart: Transparent film - god posisjonskvalitet	200	
559	6731619,56	487653,64	134,75	Kors	53 Digitalisert på dig.bord fra strek-kart: Transparent film - god posisjonskvalitet	200	
560	6731746,12	487607,38	60,22	Kors	53 Digitalisert på dig.bord fra strek-kart: Transparent film - god posisjonskvalitet	200	
561	6731804,77	487593,72	78,45	Stein eller røys	53 Digitalisert på dig.bord fra strek-kart: Transparent film - god posisjonskvalitet	200	
562	6731881,19	487576,00	8,61	Stein eller røys	53 Digitalisert på dig.bord fra strek-kart: Transparent film - god posisjonskvalitet	200	
563	6731889,40	487573,41	3,07	Geometrisk hjelpepunkt	82 Frihåndstegning: Direkte innlagt på skjerm	1000	
564	6731892,33	487572,49	1,98	Geometrisk hjelpepunkt	82 Frihåndstegning: Direkte innlagt på skjerm	1000	
565	6731894,22	487571,89	22,44	Stein eller røys	53 Digitalisert på dig.bord fra strek-kart: Transparent film - god posisjonskvalitet	200	
566	6731916,04	487566,65	83,74	Stein eller røys	53 Digitalisert på dig.bord fra strek-kart: Transparent film - god posisjonskvalitet	200	
567	6731997,41	487546,86	101,04	Stein eller røys	53 Digitalisert på dig.bord fra strek-kart: Transparent film - god posisjonskvalitet	200	
568	6732095,94	487524,50	100,81	Kors	53 Digitalisert på dig.bord fra strek-kart: Transparent film - god posisjonskvalitet	200	
569	6732193,88	487500,63	10,95	Kors	53 Digitalisert på dig.bord fra strek-kart: Transparent film - god posisjonskvalitet	200	
570	6732202,27	487507,66	149,26	Stein eller røys	53 Digitalisert på dig.bord fra strek-kart: Transparent film - god posisjonskvalitet	200	

Løpenr	Nord	Øst	Grensemerke nedsatt i / Lengde (m)	Grensepunkttype / Linjeinformasjon	Målemetode	Nøyaktighet (SD i cm)	Radius
571	6732330,60	487583,89	55,45	Stein eller røys	53 Digitalisert på dig.bord fra strek-kart: Transparent film - god posisjonskvalitet	200	
572	6732378,15	487612,42	85,17	Stein eller røys	53 Digitalisert på dig.bord fra strek-kart: Transparent film - god posisjonskvalitet	200	
573	6732451,37	487655,92	47,11	Stein eller røys	53 Digitalisert på dig.bord fra strek-kart: Transparent film - god posisjonskvalitet	200	
574	6732492,60	487678,71	70,26	Stein eller røys	53 Digitalisert på dig.bord fra strek-kart: Transparent film - god posisjonskvalitet	200	
575	6732450,88	487735,24	124,48	Stein eller røys	53 Digitalisert på dig.bord fra strek-kart: Transparent film - god posisjonskvalitet	200	
576	6732375,15	487834,04	89,53	Stein eller røys	53 Digitalisert på dig.bord fra strek-kart: Transparent film - god posisjonskvalitet	200	
577	6732327,31	487909,72	93,01	Stein eller røys	53 Digitalisert på dig.bord fra strek-kart: Transparent film - god posisjonskvalitet	200	
578	6732274,16	487986,05	119,63	Stein eller røys	53 Digitalisert på dig.bord fra strek-kart: Transparent film - god posisjonskvalitet	200	
579	6732191,97	488072,98	86,45	Stein eller røys	53 Digitalisert på dig.bord fra strek-kart: Transparent film - god posisjonskvalitet	200	
580	6732125,59	488128,37	63,70	Stein eller røys	53 Digitalisert på dig.bord fra strek-kart: Transparent film - god posisjonskvalitet	200	
581	6732079,74	488172,59	73,54	Stein eller røys	53 Digitalisert på dig.bord fra strek-kart: Transparent film - god posisjonskvalitet	200	
582	6732056,19	488242,26	114,19	Stein eller røys	53 Digitalisert på dig.bord fra strek-kart: Transparent film - god posisjonskvalitet	200	
583	6732011,55	488347,36	89,91	Stein eller røys	53 Digitalisert på dig.bord fra strek-kart: Transparent film - god posisjonskvalitet	200	
584	6731934,62	488300,83	86,77	Stein eller røys	53 Digitalisert på dig.bord fra strek-kart: Transparent film - god posisjonskvalitet	200	
585	6731862,26	488252,95	14,10	Stein eller røys	53 Digitalisert på dig.bord fra strek-kart: Transparent film - god posisjonskvalitet	200	
586	6731852,67	488263,28	16,86	Kors	53 Digitalisert på dig.bord fra strek-kart: Transparent film - god posisjonskvalitet	200	

Løpenr	Nord	Øst	Grensemerke nedsatt i / Lengde (m)	Grensepunkttype / Linjeinformasjon	Målemetode	Nøyaktighet (SD i cm)	Radius
587	6731840,30	488274,73	88,52	Stein eller røys	53 Digitalisert på dig.bord fra strek-kart: Transparent film - god posisjonskvalitet	200	
588	6731774,80	488334,28	39,24	Stein eller røys	53 Digitalisert på dig.bord fra strek-kart: Transparent film - god posisjonskvalitet	200	
589	6731745,71	488360,62	77,33	Stein eller røys	53 Digitalisert på dig.bord fra strek-kart: Transparent film - god posisjonskvalitet	200	
590	6731734,35	488437,11	68,66	Stein eller røys	53 Digitalisert på dig.bord fra strek-kart: Transparent film - god posisjonskvalitet	200	
591	6731724,46	488505,05	19,57	Kors	53 Digitalisert på dig.bord fra strek-kart: Transparent film - god posisjonskvalitet	200	
592	6731721,97	488524,46	47,41	Stein eller røys	53 Digitalisert på dig.bord fra strek-kart: Transparent film - god posisjonskvalitet	200	
593	6731687,27	488556,76	65,40	Stein eller røys	53 Digitalisert på dig.bord fra strek-kart: Transparent film - god posisjonskvalitet	200	
594	6731682,77	488622,00	46,92	Kors	53 Digitalisert på dig.bord fra strek-kart: Transparent film - god posisjonskvalitet	200	
595	6731680,44	488668,86	78,96	Stein eller røys	53 Digitalisert på dig.bord fra strek-kart: Transparent film - god posisjonskvalitet	200	
596	6731700,29	488745,28	89,23	Kors	53 Digitalisert på dig.bord fra strek-kart: Transparent film - god posisjonskvalitet	200	
597	6731717,71	488832,79	39,35	Stein eller røys	53 Digitalisert på dig.bord fra strek-kart: Transparent film - god posisjonskvalitet	200	
598	6731726,50	488871,15	147,05	Stein eller røys Følger annet gjerde enn steingjerde	53 Digitalisert på dig.bord fra strek-kart: Transparent film - god posisjonskvalitet	200 200	
599	6731583,81	488906,69	57,94	Stein eller røys Følger annet gjerde enn steingjerde	53 Digitalisert på dig.bord fra strek-kart: Transparent film - god posisjonskvalitet	200 200	
600	6731525,89	488905,02	54,98	Stein eller røys Følger annet gjerde enn steingjerde	53 Digitalisert på dig.bord fra strek-kart: Transparent film - god posisjonskvalitet	200 200	
601	6731476,40	488881,06	109,24	Stein eller røys Følger annet gjerde enn steingjerde	53 Digitalisert på dig.bord fra strek-kart: Transparent film - god posisjonskvalitet	200 200	

Løpenr	Nord	Øst	Grensemerke nedsatt i / Lengde (m)	Grensepunkttype / Linjeinformasjon	Målemetode	Nøyaktighet (SD i cm)	Radius
602	6731497,40	488773,86		Stein eller røys	53 Digitalisert på dig.bord fra strek-kart: Transparent film - god posisjonskvalitet	200	
			67,02	Følger annet gjerde enn steingjerde		200	
603	6731519,29	488710,52		Geometrisk hjelpepunkt	82 Frihåndstegning: Direkte innlagt på skjerm	1000	
			6,20				
604	6731517,56	488704,57		Geometrisk hjelpepunkt	82 Frihåndstegning: Direkte innlagt på skjerm	1000	
			43,88	Følger midten av elv eller bekk		200	
605	6731536,81	488665,41		Geometrisk hjelpepunkt	53 Digitalisert på dig.bord fra strek-kart: Transparent film - god posisjonskvalitet	200	
			2,84				
606	6731533,97	488665,35		Stein eller røys	53 Digitalisert på dig.bord fra strek-kart: Transparent film - god posisjonskvalitet	200	
			27,24				
607	6731506,73	488665,57		Stein eller røys	53 Digitalisert på dig.bord fra strek-kart: Transparent film - god posisjonskvalitet	200	
			3,39				
608	6731503,34	488665,54		Geometrisk hjelpepunkt	56 Digitalisert på skjerm fra scannet samkopi (raster)	200	
			129,46	Følger midten av sti eller kjerreveg		200	
609	6731504,16	488536,19		Geometrisk hjelpepunkt	56 Digitalisert på skjerm fra scannet samkopi (raster)	200	
			180,15	Følger midten av sti eller kjerreveg		200	
610	6731505,42	488357,06		Geometrisk hjelpepunkt	63 Genererte data: Fra annen geometri	500	
			1,90	Hjelpelinje vegkant		500	
611	6731503,53	488357,21		Geometrisk hjelpepunkt	63 Genererte data: Fra annen geometri	500	
			2,11	Hjelpelinje vegkant		500	
612	6731501,43	488356,99		Ukjent	63 Genererte data: Fra annen geometri	500	
			1,80	Hjelpelinje vegkant		500	
613	6731499,63	488356,88		Ukjent	63 Genererte data: Fra annen geometri	500	
			1,81	Hjelpelinje vegkant		500	
614	6731497,83	488356,66		Ukjent	63 Genererte data: Fra annen geometri	500	
			1,80	Hjelpelinje vegkant		500	
615	6731496,03	488356,54		Ukjent	63 Genererte data: Fra annen geometri	500	
			1,80	Hjelpelinje vegkant		500	
616	6731494,24	488356,33		Ukjent	63 Genererte data: Fra annen geometri	500	
			1,83	Hjelpelinje vegkant		500	
617	6731492,44	488356,01		Ukjent	63 Genererte data: Fra annen geometri	500	
			1,53	Hjelpelinje vegkant		500	

Løpenr	Nord	Øst	Grensemerke nedsatt i / Lengde (m)	Grensepunkttype / Linjeinformasjon	Målemetode	Nøyaktighet (SD i cm)	Radius
618	6731490,94	488355,70		Ukjent	63 Genererte data: Fra annen geometri	500	
			1,79	Hjelpelinje vegkant		500	
619	6731489,15	488355,58		Ukjent	63 Genererte data: Fra annen geometri	500	
			1,61	Hjelpelinje vegkant		500	
620	6731487,55	488355,37		Ukjent	63 Genererte data: Fra annen geometri	500	
			1,80	Hjelpelinje vegkant		500	
621	6731485,75	488355,25		Ukjent	63 Genererte data: Fra annen geometri	500	
			1,90	Hjelpelinje vegkant		500	
622	6731483,85	488355,13		Ukjent	63 Genererte data: Fra annen geometri	500	
			1,90	Hjelpelinje vegkant		500	
623	6731481,95	488355,11		Ukjent	63 Genererte data: Fra annen geometri	500	
			1,90	Hjelpelinje vegkant		500	
624	6731480,05	488355,10		Ukjent	63 Genererte data: Fra annen geometri	500	
			2,10	Hjelpelinje vegkant		500	
625	6731477,95	488355,08		Ukjent	63 Genererte data: Fra annen geometri	500	
			6,71	Hjelpelinje vegkant		500	
626	6731471,25	488355,41		Ukjent	63 Genererte data: Fra annen geometri	500	
			6,51	Hjelpelinje vegkant		500	
627	6731464,75	488355,75		Ukjent	63 Genererte data: Fra annen geometri	500	
			6,30	Hjelpelinje vegkant		500	
628	6731458,45	488355,99		Ukjent	63 Genererte data: Fra annen geometri	500	
			6,12	Hjelpelinje vegkant		500	
629	6731452,35	488356,44		Ukjent	63 Genererte data: Fra annen geometri	500	
			5,90	Hjelpelinje vegkant		500	
630	6731446,45	488356,68		Ukjent	63 Genererte data: Fra annen geometri	500	
			5,81	Hjelpelinje vegkant		500	
631	6731440,65	488356,93		Ukjent	63 Genererte data: Fra annen geometri	500	
			5,71	Hjelpelinje vegkant		500	
632	6731434,95	488357,17		Ukjent	63 Genererte data: Fra annen geometri	500	
			5,61	Hjelpelinje vegkant		500	
633	6731429,35	488357,42		Ukjent	63 Genererte data: Fra annen geometri	500	
			5,50	Hjelpelinje vegkant		500	

Løpenr	Nord	Øst	Grensemerke nedsatt i / Lengde (m)	Grensepunkttype / Linjeinformasjon	Målemetode	Nøyaktighet (SD i cm)	Radius
634	6731423,85	488357,47		Ukjent	63 Genererte data: Fra annen geometri	500	
			5,31	Hjelpelinje vegkant		500	
635	6731418,55	488357,72		Ukjent	63 Genererte data: Fra annen geometri	500	
			5,41	Hjelpelinje vegkant		500	
636	6731413,15	488357,97		Ukjent	63 Genererte data: Fra annen geometri	500	
			5,11	Hjelpelinje vegkant		500	
637	6731408,05	488358,22		Ukjent	63 Genererte data: Fra annen geometri	500	
			5,21	Hjelpelinje vegkant		500	
638	6731402,85	488358,48		Ukjent	63 Genererte data: Fra annen geometri	500	
			5,11	Hjelpelinje vegkant		500	
639	6731397,75	488358,73		Ukjent	63 Genererte data: Fra annen geometri	500	
			5,11	Hjelpelinje vegkant		500	
640	6731392,65	488358,98		Ukjent	63 Genererte data: Fra annen geometri	500	
			5,11	Hjelpelinje vegkant		500	
641	6731387,55	488359,23		Ukjent	63 Genererte data: Fra annen geometri	500	
			5,11	Hjelpelinje vegkant		500	
642	6731382,45	488359,49		Ukjent	63 Genererte data: Fra annen geometri	500	
			5,12	Hjelpelinje vegkant		500	
643	6731377,35	488359,94		Ukjent	63 Genererte data: Fra annen geometri	500	
			5,12	Hjelpelinje vegkant		500	
644	6731372,24	488360,29		Ukjent	63 Genererte data: Fra annen geometri	500	
			5,12	Hjelpelinje vegkant		500	
645	6731367,14	488360,74		Ukjent	63 Genererte data: Fra annen geometri	500	
			5,21	Hjelpelinje vegkant		500	
646	6731361,94	488361,09		Ukjent	63 Genererte data: Fra annen geometri	500	
			5,32	Hjelpelinje vegkant		500	
647	6731356,64	488361,54		Ukjent	63 Genererte data: Fra annen geometri	500	
			5,24	Hjelpelinje vegkant		500	
648	6731351,43	488362,10		Ukjent	63 Genererte data: Fra annen geometri	500	
			5,43	Hjelpelinje vegkant		500	
649	6731346,03	488362,64		Ukjent	63 Genererte data: Fra annen geometri	500	
			5,53	Hjelpelinje vegkant		500	

Løpenr	Nord	Øst	Grensemerke nedsatt i / Lengde (m)	Grensepunkttype / Linjeinformasjon	Målemetode	Nøyaktighet (SD i cm)	Radius
650	6731340,53	488363,19		Ukjent	63 Genererte data: Fra annen geometri	500	
			5,75	Hjelpelinje vegkant		500	
651	6731334,82	488363,84		Ukjent	63 Genererte data: Fra annen geometri	500	
			5,75	Hjelpelinje vegkant		500	
652	6731329,12	488364,59		Ukjent	63 Genererte data: Fra annen geometri	500	
			5,84	Hjelpelinje vegkant		500	
653	6731323,32	488365,23		Ukjent	63 Genererte data: Fra annen geometri	500	
			6,27	Hjelpelinje vegkant		500	
654	6731317,11	488366,07		Ukjent	63 Genererte data: Fra annen geometri	500	
			6,17	Hjelpelinje vegkant		500	
655	6731311,00	488366,92		Ukjent	63 Genererte data: Fra annen geometri	500	
			6,58	Hjelpelinje vegkant		500	
656	6731304,50	488367,96		Ukjent	63 Genererte data: Fra annen geometri	500	
			6,48	Hjelpelinje vegkant		500	
657	6731298,09	488368,90		Ukjent	63 Genererte data: Fra annen geometri	500	
			2,86	Hjelpelinje vegkant		500	
658	6731295,29	488369,47		Ukjent	63 Genererte data: Fra annen geometri	500	
			2,75	Hjelpelinje vegkant		500	
659	6731292,58	488369,94		Ukjent	63 Genererte data: Fra annen geometri	500	
			2,76	Hjelpelinje vegkant		500	
660	6731289,88	488370,52		Ukjent	63 Genererte data: Fra annen geometri	500	
			2,38	Hjelpelinje vegkant		500	
661	6731287,57	488371,10		Ukjent	63 Genererte data: Fra annen geometri	500	
			2,66	Hjelpelinje vegkant		500	
662	6731284,97	488371,67		Ukjent	63 Genererte data: Fra annen geometri	500	
			2,48	Hjelpelinje vegkant		500	
663	6731282,56	488372,25		Ukjent	63 Genererte data: Fra annen geometri	500	
			2,25	Hjelpelinje vegkant		500	
664	6731280,36	488372,73		Ukjent	63 Genererte data: Fra annen geometri	500	
			2,34	Hjelpelinje vegkant		500	
665	6731278,15	488373,51		Ukjent	63 Genererte data: Fra annen geometri	500	
			2,30	Hjelpelinje vegkant		500	

Løpenr	Nord	Øst	Grensemerke nedsatt i / Lengde (m)	Grensepunkttype / Linjeinformasjon	Målemetode	Nøyaktighet (SD i cm)	Radius
666	6731275,95	488374,19		Ukjent	63 Genererte data: Fra annen geometri	500	
			2,22	Hjelpelinje vegkant		500	
667	6731273,84	488374,87		Ukjent	63 Genererte data: Fra annen geometri	500	
			2,19	Hjelpelinje vegkant		500	
668	6731271,84	488375,75		Ukjent	63 Genererte data: Fra annen geometri	500	
			2,16	Hjelpelinje vegkant		500	
669	6731269,83	488376,53		Ukjent	63 Genererte data: Fra annen geometri	500	
			2,19	Hjelpelinje vegkant		500	
670	6731267,82	488377,41		Ukjent	63 Genererte data: Fra annen geometri	500	
			2,19	Hjelpelinje vegkant		500	
671	6731265,81	488378,29		Ukjent	63 Genererte data: Fra annen geometri	500	
			2,05	Hjelpelinje vegkant		500	
672	6731263,91	488379,07		Ukjent	63 Genererte data: Fra annen geometri	500	
			2,20	Hjelpelinje vegkant		500	
673	6731262,00	488380,16		Ukjent	63 Genererte data: Fra annen geometri	500	
			2,24	Hjelpelinje vegkant		500	
674	6731259,99	488381,14		Ukjent	63 Genererte data: Fra annen geometri	500	
			2,10	Hjelpelinje vegkant		500	
675	6731258,08	488382,02		Ukjent	63 Genererte data: Fra annen geometri	500	
			2,25	Hjelpelinje vegkant		500	
676	6731256,17	488383,20		Ukjent	63 Genererte data: Fra annen geometri	500	
			2,28	Hjelpelinje vegkant		500	
677	6731254,16	488384,28		Ukjent	63 Genererte data: Fra annen geometri	500	
			2,25	Hjelpelinje vegkant		500	
678	6731252,25	488385,46		Ukjent	63 Genererte data: Fra annen geometri	500	
			2,24	Hjelpelinje vegkant		500	
679	6731250,24	488386,44		Ukjent	63 Genererte data: Fra annen geometri	500	
			2,17	Hjelpelinje vegkant		500	
680	6731248,43	488387,63		Ukjent	63 Genererte data: Fra annen geometri	500	
			2,38	Hjelpelinje vegkant		500	
681	6731246,42	488388,91		Ukjent	63 Genererte data: Fra annen geometri	500	
			2,42	Hjelpelinje vegkant		500	

Løpenr	Nord	Øst	Grensemerke nedsatt i / Lengde (m)	Grensepunkttype / Linjeinformasjon	Målemetode	Nøyaktighet (SD i cm)	Radius
682	6731244,31	488390,09		Ukjent	63 Genererte data: Fra annen geometri	500	
			2,52	Hjelpelinje vegkant		500	
683	6731242,20	488391,47		Ukjent	63 Genererte data: Fra annen geometri	500	
			2,47	Hjelpelinje vegkant		500	
684	6731240,09	488392,75		Ukjent	63 Genererte data: Fra annen geometri	500	
			2,52	Hjelpelinje vegkant		500	
685	6731237,98	488394,13		Ukjent	63 Genererte data: Fra annen geometri	500	
			2,55	Hjelpelinje vegkant		500	
686	6731235,77	488395,41		Ukjent	63 Genererte data: Fra annen geometri	500	
			2,75	Hjelpelinje vegkant		500	
687	6731233,45	488396,88		Ukjent	63 Genererte data: Fra annen geometri	500	
			2,78	Hjelpelinje vegkant		500	
688	6731231,04	488398,26		Ukjent	63 Genererte data: Fra annen geometri	500	
			2,66	Hjelpelinje vegkant		500	
689	6731228,83	488399,74		Ukjent	63 Genererte data: Fra annen geometri	500	
			3,14	Hjelpelinje vegkant		500	
690	6731226,11	488401,31		Ukjent	63 Genererte data: Fra annen geometri	500	
			2,88	Hjelpelinje vegkant		500	
691	6731223,70	488402,89		Ukjent	63 Genererte data: Fra annen geometri	500	
			2,66	Hjelpelinje vegkant		500	
692	6731221,49	488404,37		Ukjent	63 Genererte data: Fra annen geometri	500	
			2,59	Hjelpelinje vegkant		500	
693	6731219,37	488405,85		Ukjent	63 Genererte data: Fra annen geometri	500	
			2,42	Hjelpelinje vegkant		500	
694	6731217,46	488407,33		Ukjent	63 Genererte data: Fra annen geometri	500	
			2,50	Hjelpelinje vegkant		500	
695	6731215,45	488408,81		Ukjent	63 Genererte data: Fra annen geometri	500	
			2,22	Hjelpelinje vegkant		500	
696	6731213,64	488410,09		Ukjent	63 Genererte data: Fra annen geometri	500	
			2,28	Hjelpelinje vegkant		500	
697	6731211,92	488411,58		Ukjent	63 Genererte data: Fra annen geometri	500	
			2,34	Hjelpelinje vegkant		500	

Løpenr	Nord	Øst	Grensemerke nedsatt i / Lengde (m)	Grensepunkttype / Linjeinformasjon	Målemetode	Nøyaktighet (SD i cm)	Radius
698	6731210,11	488413,06		Ukjent	63 Genererte data: Fra annen geometri	500	
			2,34	Hjelpelinje vegkant		500	
699	6731208,30	488414,54		Ukjent	63 Genererte data: Fra annen geometri	500	
			2,42	Hjelpelinje vegkant		500	
700	6731206,48	488416,13		Ukjent	63 Genererte data: Fra annen geometri	500	
			2,62	Hjelpelinje vegkant		500	
701	6731204,47	488417,81		Ukjent	63 Genererte data: Fra annen geometri	500	
			2,63	Hjelpelinje vegkant		500	
702	6731202,45	488419,49		Ukjent	63 Genererte data: Fra annen geometri	500	
			2,64	Hjelpelinje vegkant		500	
703	6731200,34	488421,07		Ukjent	63 Genererte data: Fra annen geometri	500	
			2,85	Hjelpelinje vegkant		500	
704	6731198,12	488422,85		Ukjent	63 Genererte data: Fra annen geometri	500	
			2,91	Hjelpelinje vegkant		500	
705	6731195,81	488424,62		Ukjent	63 Genererte data: Fra annen geometri	500	
			3,50	Hjelpelinje vegkant		500	
706	6731192,99	488426,70		Ukjent	63 Genererte data: Fra annen geometri	500	
			3,34	Hjelpelinje vegkant		500	
707	6731190,37	488428,77		Ukjent	63 Genererte data: Fra annen geometri	500	
			3,28	Hjelpelinje vegkant		500	
708	6731187,75	488430,75		Ukjent	63 Genererte data: Fra annen geometri	500	
			3,07	Hjelpelinje vegkant		500	
709	6731185,24	488432,52		Ukjent	63 Genererte data: Fra annen geometri	500	
			3,06	Hjelpelinje vegkant		500	
710	6731182,82	488434,40		Ukjent	63 Genererte data: Fra annen geometri	500	
			3,06	Hjelpelinje vegkant		500	
711	6731180,40	488436,28		Ukjent	63 Genererte data: Fra annen geometri	500	
			2,71	Hjelpelinje vegkant		500	
712	6731178,19	488437,85		Ukjent	63 Genererte data: Fra annen geometri	500	
			2,92	Hjelpelinje vegkant		500	
713	6731175,88	488439,63		Ukjent	63 Genererte data: Fra annen geometri	500	
			2,72	Hjelpelinje vegkant		500	

Løpenr	Nord	Øst	Grensemerke nedsatt i / Lengde (m)	Grensepunkttype / Linjeinformasjon	Målemetode	Nøyaktighet (SD i cm)	Radius
714	6731173,66	488441,21		Ukjent	63 Genererte data: Fra annen geometri	500	
			2,70	Hjelpelinje vegkant		500	
715	6731171,55	488442,89		Ukjent	63 Genererte data: Fra annen geometri	500	
			2,81	Hjelpelinje vegkant		500	
716	6731169,23	488444,47		Ukjent	63 Genererte data: Fra annen geometri	500	
			2,70	Hjelpelinje vegkant		500	
717	6731167,12	488446,15		Ukjent	63 Genererte data: Fra annen geometri	500	
			2,70	Hjelpelinje vegkant		500	
718	6731165,00	488447,83		Ukjent	63 Genererte data: Fra annen geometri	500	
			2,52	Hjelpelinje vegkant		500	
719	6731162,89	488449,21		Ukjent	63 Genererte data: Fra annen geometri	500	
			2,54	Hjelpelinje vegkant		500	
720	6731160,98	488450,89		Ukjent	63 Genererte data: Fra annen geometri	500	
			2,67	Hjelpelinje vegkant		500	
721	6731158,76	488452,37		Ukjent	63 Genererte data: Fra annen geometri	500	
			2,70	Hjelpelinje vegkant		500	
722	6731156,65	488454,05		Ukjent	63 Genererte data: Fra annen geometri	500	
			2,59	Hjelpelinje vegkant		500	
723	6731154,53	488455,53		Ukjent	63 Genererte data: Fra annen geometri	500	
			2,64	Hjelpelinje vegkant		500	
724	6731152,42	488457,11		Ukjent	63 Genererte data: Fra annen geometri	500	
			2,58	Hjelpelinje vegkant		500	
725	6731150,31	488458,59		Ukjent	63 Genererte data: Fra annen geometri	500	
			2,56	Hjelpelinje vegkant		500	
726	6731148,29	488460,17		Ukjent	63 Genererte data: Fra annen geometri	500	
			2,70	Hjelpelinje vegkant		500	
727	6731146,18	488461,85		Ukjent	63 Genererte data: Fra annen geometri	500	
			2,80	Hjelpelinje vegkant		500	
728	6731143,87	488463,43		Ukjent	63 Genererte data: Fra annen geometri	500	
			2,70	Hjelpelinje vegkant		500	
729	6731141,75	488465,11		Ukjent	63 Genererte data: Fra annen geometri	500	
			2,92	Hjelpelinje vegkant		500	

Løpenr	Nord	Øst	Grensemerke nedsatt i / Lengde (m)	Grensepunkttype / Linjeinformasjon	Målemetode	Nøyaktighet (SD i cm)	Radius
730	6731139,43	488466,88		Ukjent	63 Genererte data: Fra annen geometri	500	
			2,94	Hjelpelinje vegkant		500	
731	6731137,02	488468,56		Ukjent	63 Genererte data: Fra annen geometri	500	
			2,92	Hjelpelinje vegkant		500	
732	6731134,70	488470,34		Ukjent	63 Genererte data: Fra annen geometri	500	
			2,94	Hjelpelinje vegkant		500	
733	6731132,29	488472,02		Ukjent	63 Genererte data: Fra annen geometri	500	
			3,28	Hjelpelinje vegkant		500	
734	6731129,67	488473,99		Ukjent	63 Genererte data: Fra annen geometri	500	
			3,14	Hjelpelinje vegkant		500	
735	6731127,16	488475,87		Ukjent	63 Genererte data: Fra annen geometri	500	
			3,28	Hjelpelinje vegkant		500	
736	6731124,54	488477,84		Ukjent	63 Genererte data: Fra annen geometri	500	
			3,36	Hjelpelinje vegkant		500	
737	6731121,82	488479,81		Ukjent	63 Genererte data: Fra annen geometri	500	
			2,22	Hjelpelinje vegkant		500	
738	6731120,01	488481,10		Ukjent	63 Genererte data: Fra annen geometri	500	
			2,08	Hjelpelinje vegkant		500	
739	6731118,30	488482,28		Ukjent	63 Genererte data: Fra annen geometri	500	
			1,94	Hjelpelinje vegkant		500	
740	6731116,69	488483,37		Ukjent	63 Genererte data: Fra annen geometri	500	
			1,92	Hjelpelinje vegkant		500	
741	6731115,18	488484,55		Ukjent	63 Genererte data: Fra annen geometri	500	
			1,81	Hjelpelinje vegkant		500	
742	6731113,67	488485,54		Ukjent	63 Genererte data: Fra annen geometri	500	
			1,94	Hjelpelinje vegkant		500	
743	6731112,06	488486,62		Ukjent	63 Genererte data: Fra annen geometri	500	
			3,55	Hjelpelinje vegkant		500	
744	6731109,04	488488,49		Ukjent	63 Genererte data: Fra annen geometri	500	
			3,44	Hjelpelinje vegkant		500	
745	6731106,23	488490,47		Ukjent	63 Genererte data: Fra annen geometri	500	
			3,25	Hjelpelinje vegkant		500	

Løpenr	Nord	Øst	Grensemerke nedsatt i / Lengde (m)	Grensepunkttype / Linjeinformasjon	Målemetode	Nøyaktighet (SD i cm)	Radius
746	6731103,51	488492,24		Ukjent	63 Genererte data: Fra annen geometri	500	
			3,18	Hjelpelinje vegkant		500	
747	6731100,80	488493,91		Ukjent	63 Genererte data: Fra annen geometri	500	
			3,20	Hjelpelinje vegkant		500	
748	6731098,08	488495,59		Ukjent	63 Genererte data: Fra annen geometri	500	
			3,24	Hjelpelinje vegkant		500	
749	6731095,37	488497,36		Ukjent	63 Genererte data: Fra annen geometri	500	
			3,25	Hjelpelinje vegkant		500	
750	6731092,65	488499,14		Ukjent	63 Genererte data: Fra annen geometri	500	
			3,24	Hjelpelinje vegkant		500	
751	6731089,94	488500,91		Ukjent	63 Genererte data: Fra annen geometri	500	
			3,52	Hjelpelinje vegkant		500	
752	6731087,02	488502,88		Ukjent	63 Genererte data: Fra annen geometri	500	
			3,39	Hjelpelinje vegkant		500	
753	6731084,20	488504,76		Ukjent	63 Genererte data: Fra annen geometri	500	
			3,64	Hjelpelinje vegkant		500	
754	6731081,28	488506,93		Ukjent	63 Genererte data: Fra annen geometri	500	
			1,92	Hjelpelinje vegkant		500	
755	6731079,77	488508,11		Ukjent	63 Genererte data: Fra annen geometri	500	
			2,08	Hjelpelinje vegkant		500	
756	6731078,06	488509,30		Ukjent	63 Genererte data: Fra annen geometri	500	
			1,92	Hjelpelinje vegkant		500	
757	6731076,55	488510,48		Ukjent	63 Genererte data: Fra annen geometri	500	
			2,14	Hjelpelinje vegkant		500	
758	6731074,84	488511,77		Ukjent	63 Genererte data: Fra annen geometri	500	
			2,85	Hjelpelinje vegkant		500	
759	6731072,53	488513,44		Ukjent	63 Genererte data: Fra annen geometri	500	
			2,70	Hjelpelinje vegkant		500	
760	6731070,41	488515,12		Ukjent	63 Genererte data: Fra annen geometri	500	
			2,50	Hjelpelinje vegkant		500	
761	6731068,40	488516,60		Ukjent	63 Genererte data: Fra annen geometri	500	
			2,43	Hjelpelinje vegkant		500	

Løpenr	Nord	Øst	Grensemerke nedsatt i / Lengde (m)	Grensepunkttype / Linjeinformasjon	Målemetode	Nøyaktighet (SD i cm)	Radius
762	6731066,48	488518,09		Ukjent	63 Genererte data: Fra annen geometri	500	
			2,50	Hjelpelinje vegkant		500	
763	6731064,47	488519,57		Ukjent	63 Genererte data: Fra annen geometri	500	
			2,28	Hjelpelinje vegkant		500	
764	6731062,66	488520,95		Ukjent	63 Genererte data: Fra annen geometri	500	
			2,22	Hjelpelinje vegkant		500	
765	6731060,85	488522,23		Ukjent	63 Genererte data: Fra annen geometri	500	
			2,22	Hjelpelinje vegkant		500	
766	6731059,04	488523,51		Ukjent	63 Genererte data: Fra annen geometri	500	
			2,13	Hjelpelinje vegkant		500	
767	6731057,42	488524,90		Ukjent	63 Genererte data: Fra annen geometri	500	
			2,22	Hjelpelinje vegkant		500	
768	6731055,61	488526,18		Ukjent	63 Genererte data: Fra annen geometri	500	
			2,34	Hjelpelinje vegkant		500	
769	6731053,80	488527,66		Ukjent	63 Genererte data: Fra annen geometri	500	
			2,34	Hjelpelinje vegkant		500	
770	6731051,99	488529,15		Ukjent	63 Genererte data: Fra annen geometri	500	
			2,50	Hjelpelinje vegkant		500	
771	6731049,97	488530,63		Ukjent	63 Genererte data: Fra annen geometri	500	
			2,54	Hjelpelinje vegkant		500	
772	6731048,06	488532,31		Ukjent	63 Genererte data: Fra annen geometri	500	
			2,64	Hjelpelinje vegkant		500	
773	6731045,94	488533,89		Ukjent	63 Genererte data: Fra annen geometri	500	
			2,76	Hjelpelinje vegkant		500	
774	6731043,83	488535,67		Ukjent	63 Genererte data: Fra annen geometri	500	
			3,26	Hjelpelinje vegkant		500	
775	6731041,31	488537,74		Ukjent	63 Genererte data: Fra annen geometri	500	
			2,99	Hjelpelinje vegkant		500	
776	6731038,99	488539,62		Ukjent	63 Genererte data: Fra annen geometri	500	
			2,76	Hjelpelinje vegkant		500	
777	6731036,88	488541,40		Ukjent	63 Genererte data: Fra annen geometri	500	
			2,62	Hjelpelinje vegkant		500	

Løpenr	Nord	Øst	Grensemerke nedsatt i / Lengde (m)	Grensepunkttype / Linjeinformasjon	Målemetode	Nøyaktighet (SD i cm)	Radius
778	6731034,96	488543,18		Ukjent	63 Genererte data: Fra annen geometri	500	
			2,48	Hjelpelinje vegkant		500	
779	6731033,25	488544,97		Ukjent	63 Genererte data: Fra annen geometri	500	
			2,62	Hjelpelinje vegkant		500	
780	6731031,33	488546,75		Ukjent	63 Genererte data: Fra annen geometri	500	
			2,48	Hjelpelinje vegkant		500	
781	6731029,51	488548,43		Ukjent	63 Genererte data: Fra annen geometri	500	
			2,33	Hjelpelinje vegkant		500	
782	6731027,80	488550,01		Ukjent	63 Genererte data: Fra annen geometri	500	
			2,48	Hjelpelinje vegkant		500	
783	6731026,08	488551,80		Ukjent	63 Genererte data: Fra annen geometri	500	
			2,40	Hjelpelinje vegkant		500	
784	6731024,27	488553,38		Ukjent	63 Genererte data: Fra annen geometri	500	
			2,55	Hjelpelinje vegkant		500	
785	6731022,45	488555,16		Ukjent	63 Genererte data: Fra annen geometri	500	
			2,55	Hjelpelinje vegkant		500	
786	6731020,64	488556,95		Ukjent	63 Genererte data: Fra annen geometri	500	
			2,76	Hjelpelinje vegkant		500	
787	6731018,62	488558,83		Ukjent	63 Genererte data: Fra annen geometri	500	
			2,83	Hjelpelinje vegkant		500	
788	6731016,51	488560,71		Ukjent	63 Genererte data: Fra annen geometri	500	
			3,04	Hjelpelinje vegkant		500	
789	6731014,19	488562,68		Ukjent	63 Genererte data: Fra annen geometri	500	
			2,91	Hjelpelinje vegkant		500	
790	6731011,97	488564,56		Ukjent	63 Genererte data: Fra annen geometri	500	
			0,49	Hjelpelinje vegkant		500	
791	6731011,59	488564,87		Geometrisk hjelpepunkt	63 Genererte data: Fra annen geometri	500	
			3,02				
792	6731009,29	488562,91		Geometrisk hjelpepunkt	63 Genererte data: Fra annen geometri	500	
			6,83				
793	6731004,09	488558,48		Stein eller røys	53 Digitalisert på dig.bord fra strek-kart: Transparent film - god posisjonskvalitet	200	
			67,61				

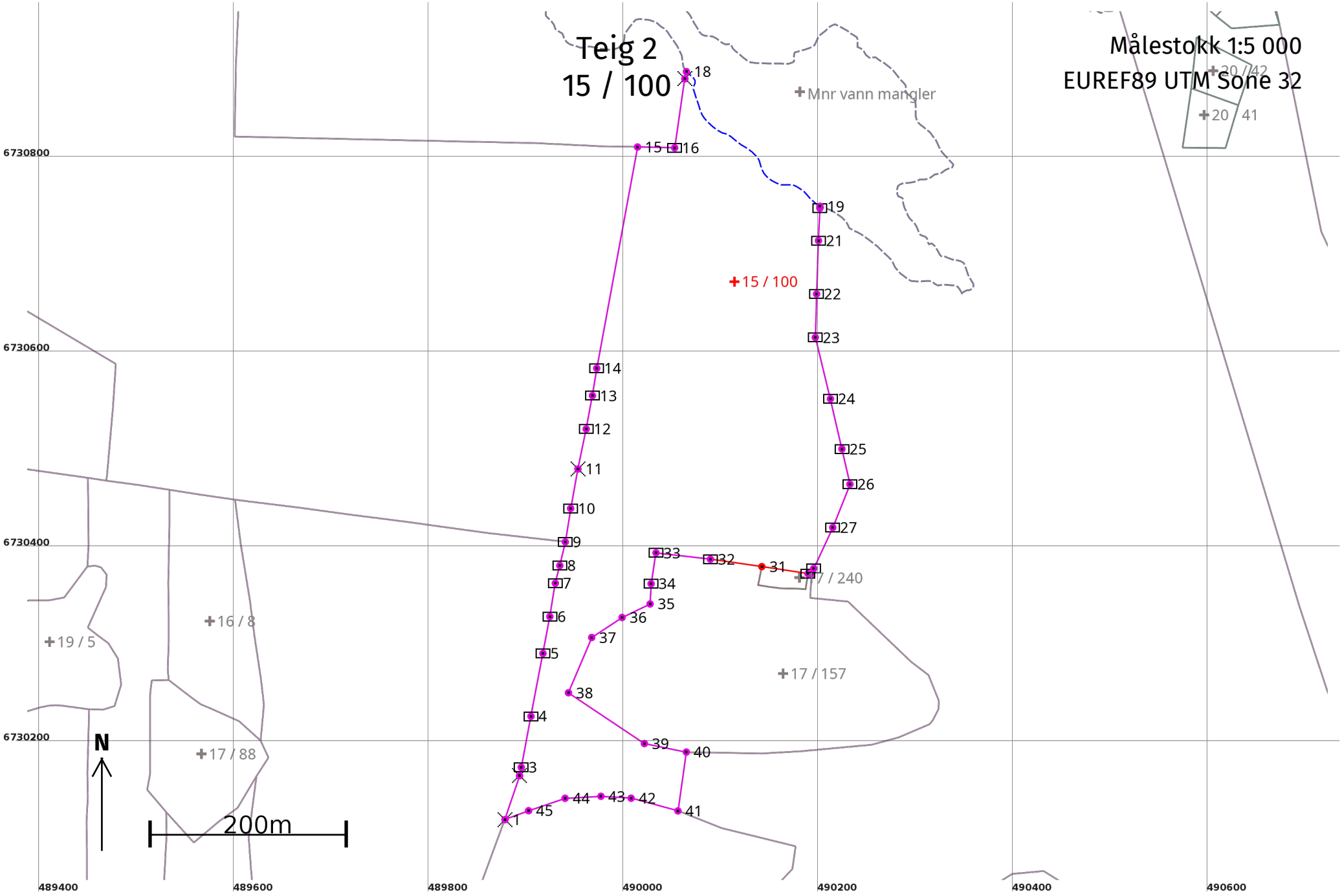
Teig 2
15 / 100
Målestokk 1:5 000
EUREF89 UTM Sone 32
Mnr vann mangler
15 / 100
7 / 240
16 / 8
19 / 5
17 / 157
17 / 88
20 / 42
20 / 41
N
200m
6730800
6730600
6730400
6730200
489400
489600
489800
490000
490200
490400
490600

Areal og koordinater

Areal: 121 907 Arealmerknad: Hjelpelinje vannkant

Representasjonspunkt: **Koordinatsystem:** EUREF89 UTM Sone 32 **Nord:** 6730676 **Øst:** 490114

Grensepunkt / Grenselinje **Ytre avgrensing**

Løpenr	Nord	Øst	Grensemerke nedsatt i / Lengde (m)	Grensepunkttype / Linjeinformasjon	Målemetode	Nøyaktighet (SD i cm)	Radius
1	6730123,75	489878,34	47,48	Kors	53 Digitalisert på dig.bord fra strek-kart: Transparent film - god posisjonskvalitet	200	
2	6730168,82	489893,27	8,81	Kors	53 Digitalisert på dig.bord fra strek-kart: Transparent film - god posisjonskvalitet	200	
3	6730177,45	489895,02	53,21	Stein eller røys	53 Digitalisert på dig.bord fra strek-kart: Transparent film - god posisjonskvalitet	200	
4	6730229,72	489904,99	65,69	Stein eller røys	53 Digitalisert på dig.bord fra strek-kart: Transparent film - god posisjonskvalitet	200	
5	6730294,24	489917,31	38,43	Stein eller røys	53 Digitalisert på dig.bord fra strek-kart: Transparent film - god posisjonskvalitet	200	
6	6730332,02	489924,36	34,73	Stein eller røys	53 Digitalisert på dig.bord fra strek-kart: Transparent film - god posisjonskvalitet	200	
7	6730366,29	489929,98	18,67	Stein eller røys	53 Digitalisert på dig.bord fra strek-kart: Transparent film - god posisjonskvalitet	200	
8	6730384,38	489934,61	24,90	Stein eller røys	53 Digitalisert på dig.bord fra strek-kart: Transparent film - god posisjonskvalitet	200	
9	6730408,64	489940,21	34,76	Stein eller røys	53 Digitalisert på dig.bord fra strek-kart: Transparent film - god posisjonskvalitet	200	
10	6730442,97	489945,69	41,18	Stein eller røys	53 Digitalisert på dig.bord fra strek-kart: Transparent film - god posisjonskvalitet	200	
11	6730483,45	489953,25	41,87	Kors	53 Digitalisert på dig.bord fra strek-kart: Transparent film - god posisjonskvalitet	200	
12	6730524,47	489961,65	34,82	Stein eller røys	53 Digitalisert på dig.bord fra strek-kart: Transparent film - god posisjonskvalitet	200	
13	6730558,69	489968,06	28,40	Stein eller røys	53 Digitalisert på dig.bord fra strek-kart: Transparent film - god posisjonskvalitet	200	

Løpenr	Nord	Øst	Grensemerke nedsatt i / Lengde (m)	Grensepunkttype / Linjeinformasjon	Målemetode	Nøyaktighet (SD i cm)	Radius
14	6730586,75	489972,46	230,88	Stein eller røys	53 Digitalisert på dig.bord fra strek-kart: Transparent film - god posisjonskvalitet	200	
15	6730813,80	490014,33	38,12	Ukjent	53 Digitalisert på dig.bord fra strek-kart: Transparent film - god posisjonskvalitet	200	
16	6730812,95	490052,44	71,62	Stein eller røys	53 Digitalisert på dig.bord fra strek-kart: Transparent film - god posisjonskvalitet	200	
17	6730883,80	490062,91	7,51	Kors	53 Digitalisert på dig.bord fra strek-kart: Transparent film - god posisjonskvalitet	200	
18	6730891,14	490064,52	209,69	Geometrisk hjelpepunkt Hjelpelinje vannkant	53 Digitalisert på dig.bord fra strek-kart: Transparent film - god posisjonskvalitet	200 200	
19	6730753,00	490201,56	1,91	Geometrisk hjelpepunkt	53 Digitalisert på dig.bord fra strek-kart: Transparent film - god posisjonskvalitet	200	
20	6730751,09	490201,44	33,40	Stein eller røys	53 Digitalisert på dig.bord fra strek-kart: Transparent film - god posisjonskvalitet	200	
21	6730717,72	490200,04	54,72	Stein eller røys	53 Digitalisert på dig.bord fra strek-kart: Transparent film - god posisjonskvalitet	200	
22	6730663,04	490198,08	44,62	Stein eller røys	53 Digitalisert på dig.bord fra strek-kart: Transparent film - god posisjonskvalitet	200	
23	6730618,44	490196,76	64,93	Stein eller røys	53 Digitalisert på dig.bord fra strek-kart: Transparent film - god posisjonskvalitet	200	
24	6730555,39	490212,29	52,71	Stein eller røys	53 Digitalisert på dig.bord fra strek-kart: Transparent film - god posisjonskvalitet	200	
25	6730504,03	490224,13	37,08	Stein eller røys	53 Digitalisert på dig.bord fra strek-kart: Transparent film - god posisjonskvalitet	200	
26	6730467,86	490232,31	47,87	Stein eller røys	53 Digitalisert på dig.bord fra strek-kart: Transparent film - god posisjonskvalitet	200	
27	6730423,35	490214,68	46,30	Stein eller røys	53 Digitalisert på dig.bord fra strek-kart: Transparent film - god posisjonskvalitet	200	
28	6730381,39	490195,10	5,96	Stein eller røys	53 Digitalisert på dig.bord fra strek-kart: Transparent film - god posisjonskvalitet	200	
29	6730375,79	490193,05	3,76	Ukjent	53 Digitalisert på dig.bord fra strek-kart: Transparent film - god posisjonskvalitet	200	

Løpenr	Nord	Øst	Grensemerke nedsatt i / Lengde (m)	Grensepunkttype / Linjeinformasjon	Målemetode	Nøyaktighet (SD i cm)	Radius
30	6730376,00	490189,30		Stein eller røys	53 Digitalisert på dig.bord fra strek-kart: Transparent film - god posisjonskvalitet	200	
			47,95				
31	6730383,31	490141,91		Ukjent	82 Frihåndstegning: Direkte innlagt på skjerm	500	
			53,29				
32	6730390,89	490089,16		Stein eller røys	53 Digitalisert på dig.bord fra strek-kart: Transparent film - god posisjonskvalitet	200	
			56,25				
33	6730397,44	490033,29		Stein eller røys	53 Digitalisert på dig.bord fra strek-kart: Transparent film - god posisjonskvalitet	200	
			32,10				
34	6730365,73	490028,29		Stein eller røys	53 Digitalisert på dig.bord fra strek-kart: Transparent film - god posisjonskvalitet	200	
			20,78	Følger annet gjerde enn steingjerde		200	
35	6730344,98	490027,24		Geometrisk hjelpepunkt	53 Digitalisert på dig.bord fra strek-kart: Transparent film - god posisjonskvalitet	200	
			31,92	Følger annet gjerde enn steingjerde		200	
36	6730331,12	489998,49		Ukjent	53 Digitalisert på dig.bord fra strek-kart: Transparent film - god posisjonskvalitet	200	
			37,32	Følger annet gjerde enn steingjerde		200	
37	6730310,59	489967,33		Ukjent	53 Digitalisert på dig.bord fra strek-kart: Transparent film - god posisjonskvalitet	200	
			61,54	Følger annet gjerde enn steingjerde		200	
38	6730253,88	489943,44		Ukjent	53 Digitalisert på dig.bord fra strek-kart: Transparent film - god posisjonskvalitet	200	
			93,74	Følger annet gjerde enn steingjerde		200	
39	6730201,78	490021,37		Ukjent	53 Digitalisert på dig.bord fra strek-kart: Transparent film - god posisjonskvalitet	200	
			43,90	Følger annet gjerde enn steingjerde		200	
40	6730193,06	490064,40		Ukjent	53 Digitalisert på dig.bord fra strek-kart: Transparent film - god posisjonskvalitet	200	
			60,99				
41	6730132,68	490055,81		Ukjent	53 Digitalisert på dig.bord fra strek-kart: Transparent film - god posisjonskvalitet	200	
			49,79	Følger annet gjerde enn steingjerde		200	
42	6730145,71	490007,76		Ukjent	53 Digitalisert på dig.bord fra strek-kart: Transparent film - god posisjonskvalitet	200	
			31,03	Følger annet gjerde enn steingjerde		200	

Løpenr	Nord	Øst	Grensemerke nedsatt i / Lengde (m)	Grensepunkttype / Linjeinformasjon	Målemetode	Nøyaktighet (SD i cm)	Radius
43	6730147,70	489976,79		Ukjent	53 Digitalisert på dig.bord fra strek-kart:	200	
			36,88	Følger annet gjerde enn steingjerde	Transparent film - god posisjonskvalitet	200	
44	6730145,62	489939,97		Ukjent	53 Digitalisert på dig.bord fra strek-kart:	200	
			39,51	Følger annet gjerde enn steingjerde	Transparent film - god posisjonskvalitet	200	
45	6730132,89	489902,57		Ukjent	53 Digitalisert på dig.bord fra strek-kart:	200	
			25,90	Følger annet gjerde enn steingjerde	Transparent film - god posisjonskvalitet	200	

MELDING OM TILTAK - VEDSKJUL

Arkivnummer: 17/71

J.nr./år	Dato	Sak	Behandlet av	Dato	Sak nr.	Møtebok pag.	Eksp. dat
000861	22.06	Melding om tiltak for tilbygg vedskjul og redsk. bod	PÅS				
	11.07	Godkjenning	PÅS		151/00		

SAKMAPPE Nr. 16.305 Sem & Stenersen Prokom AS, Oslo 1-83

GAB
159710459-61
Bygn. nr. .....
Igangsatt dato.....
Tatt i bruk dato .....

Melding om tiltak

etter plan- og bygningsloven (pbl) §§ 81/ 85/ 86 a,
jf forskrift av 22.1.1997 om saksbehandling og kontroll (SAK)

Kommunens saksnr

Stempel: GOL KOMMUNE
DATO 22.06.00 | AVD BRO | SBH PIS
SNR 0001861-1 | LØPENR 00632/00
P GB 017/071
Kass.

Til kommune: (Søknad med vedlegg fylles ut og leveres i 2 eksemplarer, ev ekstra sett etter avtale med kommunen)
Gol bygningsråd

Meldingen gjelder

Eiendom/ byggested

Gnr 17 | Bnr 71 | Festenr | Seksjonsnr | Koordinater (fylles ut av kommunen)

Adresse 3550 Gol.

Tiltakets art SAK § 2

- [X] Driftsbygning i landbruket (jf pbl § 81, jf SAK § 20 nr 1)
- [ ] Midlertidige eller transportable bygninger, konstruksjoner og anlegg (jf pbl § 85, jf SAK § 23)
- [ ] Mindre byggearbeid på boligeiendom (jf pbl § 86 a, jf SAK § 20 nr 1)

Spesifiser kort tiltakets art: Vedskjul og redskapsbod.

Forhåndskonferanse

Forhåndskonferanse er avholdt [ ] Ja [X] Nei | Dersom ja – vedlegg referat | Vedlegg nr A –

Opplysninger til meldingen

Beskrivelse av hvordan tiltaket oppfyller byggesaksbestemmelsene, planbestemmelsene og planvedtak etter plan- og bygningsloven innenfor angitte områder.

Estetisk utforming/situasjonsplan

1. Utforming/ tilpasning pbl § 74, 2. ledd SAK § 21 nr 1 e

Er kravene til estetikk i pbl, ev kommunale retningslinjer, veileder og/eller bestemmelser til arealplaner ivaretatt? [ ] Ja [ ] Nei

Beskriv

Estetisk utforming og forholdet til omgivelsene vises på perspektivtegninger, plan, snitt, fasade og ev fotomontasje. | Vedlegg nr D –

2. Situasjons-plan

Tiltaket er vist på situasjonsplan med målsatt inntegning av beliggenhet i plan og høyde og ev i forhold til eksisterende bebyggelse, eiendomsgrenser og veger | Vedlegg nr C –

Arealdisponering

3. Planstatus

- [ ] Arealdel av kommuneplan
- [ ] Reguleringsplan
- [ ] Bebyggelsesplan

Planens navn/identifikasjon

Formål i reg.plan/bebyggelsesplan/arealdel av kommuneplan – beskriv | Tillatt grad av utnytting

4. Oppmålt tomt [ ] Ja [ ] Nei | Tomteareal

5. Bebyg-gelsen og størrelsen

	Eldre bebyggelse	Ny bebyggelse	Sum
Antall etasjer (TEK § 4-1)			
Bruttoareal (NS 3940)	62,4 m²	24,7 m²	87,1 m²

Beregnet grad av utnytting som følge av tiltaket

Vis beregning av grad av utnytting

© NBR nr 5153
Nr 705153 Sem & Stenersen Prokom AS, Oslo 6-1999

Arealdisponering (forts.)

6. Avstand

Minste avstand fra den planlagte bygning til:

Nabogrense	Vegmidte	Annen bygning
75 m		20 m

Går det høyspent kraftlinje/kabel i, over eller i nærheten av tomta? ☐ Ja ☒ Nei

Går det priv./off. vann- og avløpsledning i eller i nærheten av tomta? ☐ Ja ☒ Nei

Dersom det går slik kraftlinje/kabel/ledninger i, over eller i nærheten av tomta, må tiltaket det her meldes om være avklart med berørt(e) myndighet(er)/rettighetshaver(e)

Vedlegg nr H –

Tilknytning til offentlig veg og ledningsnett

7. Atkomst vegloven pbl §§ 66, 67

Tomta har atkomst til følgende veg som er opparbeidet og åpen for alminnelig ferdsel:

		Ja	Nei
☐	Riksveg/fylkesveg – Er vegsjefens avkjøringstillatelse gitt?	☐	☐
☐	Kommunal veg – Er kommunens avkjøringstillatelse gitt?	☐	☐
☒	Privat veg – Er vegrett sikret ved tinglyst erklæring?	☐	☐

Gir tiltaket endrede avkjøringsforhold? ☐ Ja ☒ Nei

8. Vann-forsyning pbl §§ 65, 67

Tilknyttet

- ☐ - offentlig vannverk
- ☐ - privat vannverk
- ☐ - annen privat vannforsyning, innlagt vann
- ☒ - annen privat vannforsyning, ikke innlagt vann

Foreligger rettighet for tilføring av vann over annens grunn ved tinglyst erklæring? ☐ Ja ☒ Nei

Beskriv

9. Avløp pbl §§ 66, 67

☐ Offentlig avløpsanlegg ☐ Privat avløpsanlegg

Skal det installeres vannklosett? ☐ Ja ☐ Nei

Foreligger utslippstillatelse? ☐ Ja ☐ Nei

Foreligger rettighet om avløpsanlegg over annens grunn ved tinglyst erklæring? ☐ Ja ☐ Nei

10. Overvann

Takvann/overvann føres til: ☐ Avløpssystem ☒ Terreng

Statistikk

Tiltakets art

☐ Nybygg ☐ Endring ☐ Annet, beskriv

☐ Påbygg/tilbygg ☐ Riving

Fundamentering

☒ Grunnmur ☐ Peler ☐ Annet, beskriv

☐ Bankett/såle

Materialer i bærekonstr. (utgjør minst 25 % av konstruksj.) – vertikale konstruksjoner (maks 3 kryss)	Materialer i bærekonstr. – horisontale konstruksjoner (maks 3 kryss)	Materialer i yttervegg (min. 25 % av konstruksj.) (maks 3 kryss)	Oppvarming (maks 1 kryss)
☒ Tre	☒ Tre	☒ Tre	0 Ved
2 Lettbetong	2 Lettbetong	2 Lettbetong	1 Oljefyranl.
☒ Betong	3 Betong	3 Betong	2 Oljefyrt ildsted
4 Metall	4 Metall	4 Metall	3 El.
5 Tegl	9 Annet	5 Tegl	4 Oljefyr-anl./el.
9 Annet		9 Annet	5 Oljefyr-anl./ved
			6 Oljefyrt ildsted/el.
			7 Oljefyrt ildsted/ved
			8 El./ved
			9 Annet

Vedlegg

Beskrivelse av vedlegg	Gruppe	Nr fra – til
Redegjørelser	A	–
Nabovarsling	B	–
Kart, situasjonsplan	C	–
Tegninger, plansnitt og fasader	D	–
Uttalelser fra off. myndigheter	H	–
Andre vedlegg	I	–

Underskrift og erklæring

Tiltakshaver

Tiltakshaver forplikter seg til å la gjennomføre tiltaket iht plan- og bygningsloven og teknisk forskrift (TEK)

Navn: Olav Gjerdene | Telefon (dagtid): 32073354 | Ev organisasjonsnr

Adresse: Gol | Postnr, poststed: 3550 Gol

☒ Enkeltperson ☐ Selskap/lag/sameie ☐ Off. virksomhet

Dato: 21/6 2012 | Underskrift: Olav K. Gjerdene | Gjentas med blokkbokstaver: OLAV. B. GJERDENE

KOPI AV NABOVARSEL

(vedlegg til søknad/melding)

for eigedomen

Gnr.	Bnr.	Festenr.	Seksjonsnr.
17	71		

Adresse: 3550 Gol.

Eigar/festar: Olav B. Gjerdene

Til bygningsrådet i: Gol kommune

For ovannemnde eigedom er det i samsvar med føresegnene i § 94 nr. 3 i plan- og bygningslova av 14 juni 1985 nr. 72, sendt følgjande nabovarsel:

De vert med detta varsla om at følgjande søknad/melding er send til bygningsrådet.

- ☐ **Søknad om delingsløyve**
- ☐ **Søknad om løyve til å feste bort del av eigedomen** (meir enn 10 år)

Eigedomen skal nyttast til:

☐ bustadhus ☐ fritidshus ☐ industri/bergverk ☐ varehandel/bank/hotell/forsikring/restaurant ☐ offentleg verksemd ☐ landbruk/fiske

☐ naturvern ☐ offentleg friluftsomr. ☐ off. veg ☐ anna kommunikasjonsareal/teknisk anlegg

- ☐ **Søknad om byggjeløyve** for arbeid etter plan- og bygningslova, jfr. pbl § 93
- ☐ **Melding om arbeid** etter plan- og bygningslova - driftsbygning i landbruket, jfr. pbl. § 81
- ☐ **Melding om arbeid** etter plan- og bygningslova - varige konstruksjonar og anlegg, jfr. pbl. § 84
- ☒ **Melding om arbeid** etter plan- og bygningslova - mindre byggjearbeid på bustadeigedom, jfr. pbl. § 86a. Nabo eller gjenbuar som ikkje finn arbeida tilfredsstillande, kan krevja at meldinga blir behandla som søknad om byggjeløyve. Slikt krav må vera kome fram til bygningsrådet innan to veker etter at dette varslet er sendt.

Kva slag arbeid

☐ Nybygg ☒ Tilbygg ☐ Påbygg ☐ Under-bygging ☐ Riving ☐ Fasade-endring

☐ Anna -beskriv

Kva slag bygg

☐ Bustad ☐ Fritidshus ☐ Garasje ☒ Uthus ☐ Skole ☐ Forsaml. lokale ☐ Drifts-bygning landbruk

☐ Industri-/kontorlokale ☐ Bilverkstad ☐ Kai ☐ Molo ☐ Dokk ☐ Bru ☐ Transformator

☐ Tank-/behaldaranl. ☐ Underjord. anlegg ☐ Hallar/bedrift i fjell ☐ Tribuner ☐ Idrettsanlegg

☐ Anna -beskriv: Vedskjul og redskapsbod.

- ☐ **Søknad om bruksendring** - jfr. pbl. §§ 93 og/eller 91a

Frå: Til:

- ☐ **Søknad om dispensasjon** - jfr. pbl. § 7 frå føresegner i:

☐ plan- og bygningslov ☐ forskrift ☐ vedtekt ☐ kommune-plan ☐ regulerings-plan ☐ byggje-plan

Søknaden/meldinga kan De sjå på bygningsvesenet sitt kontor. -adresse: 3550 Gol.

Eventuelle merknader må vera komne til bygningsrådet innan 2 veker etter at dette varslet er sendt.

Stad	Dato	Underskrift
Gol.		Olav B. Gjerdene.

K-blankett 5135 N Forlag: Sem & Stenersen Prokom AS, Oslo 9-94

KVITTERING FOR NABOVARSEL

Nabovarsel kan anten sendast som rekommandert sending, eller overleverast personleg mot kvittering.
Ved personleg overlevering gjeld kvitteringa berre for mottakinga av varslet. Dersom nabo/gjenbuar ikkje har noko å merka, kan dette eventuelt skrivast i merknadsrubrikken.

Nabo/gjenbuar eigedom	Postverket si kvittering for rekommandert sending		Personleg kvittering for motteke varsel
Gnr. 17 Bnr. 193 Festenr. Seksjonsnr. Adresse	Eigar/festar sitt namn Adresse Postnr. - stad	Poststaden sitt reg.nr.	Merknad Dato 11/6-2010 Sign. Ola E. Gjerdem
Gnr. 17 Bnr. 234 Festenr. Seksjonsnr. Adresse	Eigar/festar sitt namn Gunhild Therese Fossesholm. Adresse Eikernveien Postnr. 3320 - stad Vestfossen	Poststaden sitt reg.nr. 97885	Merknad Dato Sign.
Gnr. 17 Bnr. Festenr. Seksjonsnr. Adresse	Eigar/festar sitt namn Herman Trillhus Adresse Torpo Postnr. 3579 - stad	Poststaden sitt reg.nr. 97894	Merknad Dato Sign.
Gnr. Bnr. Festenr. Seksjonsnr. Adresse	Eigar/festar sitt namn Adresse Postnr. - stad	Poststaden sitt reg.nr.	Merknad Dato Sign.
Gnr. Bnr. Festenr. Seksjonsnr. Adresse	Eigar/festar sitt namn Adresse Postnr. - stad	Poststaden sitt reg.nr.	Merknad Dato Sign.
Gnr. Bnr. Festenr. Seksjonsnr. Adresse	Eigar/festar sitt namn Adresse Postnr. - stad	Poststaden sitt reg.nr.	Merknad Dato Sign.
Gnr. Bnr. Festenr. Seksjonsnr. Adresse	Eigar/festar sitt namn Adresse Postnr. - stad	Poststaden sitt reg.nr.	Merknad Dato Sign.
Gnr. Bnr. Festenr. Seksjonsnr. Adresse	Eigar/festar sitt namn Adresse Postnr. - stad	Poststaden sitt reg.nr.	Merknad Dato Sign.
Gnr. Bnr. Festenr. Seksjonsnr. Adresse	Eigar/festar sitt namn Adresse Postnr. - stad	Poststaden sitt reg.nr.	Merknad Dato Sign.

Det vert attestert at det d.d. er innlevert rek. sending til ovannemnde adressatar

Samla tal av sendingar: 2 - to

Sign.

GOL
19.06.00
3550

Byggeforskrifter til uthus på Maristølen gnr 17 bnr 71.
Det skal støpes ringmur som fundament ca.25c.tykk.
Bindingsverket skal oppføres i 2"x 4". Bjelkelag i 2"x 8".
Selvbærende takstoler i 2"x 6". 7/8" rupanel til undertak med stålplater til tak.
Til ytre panel skal det brukes 1"x6" tømmermannspanel.
Uthuset skal være uisolert.

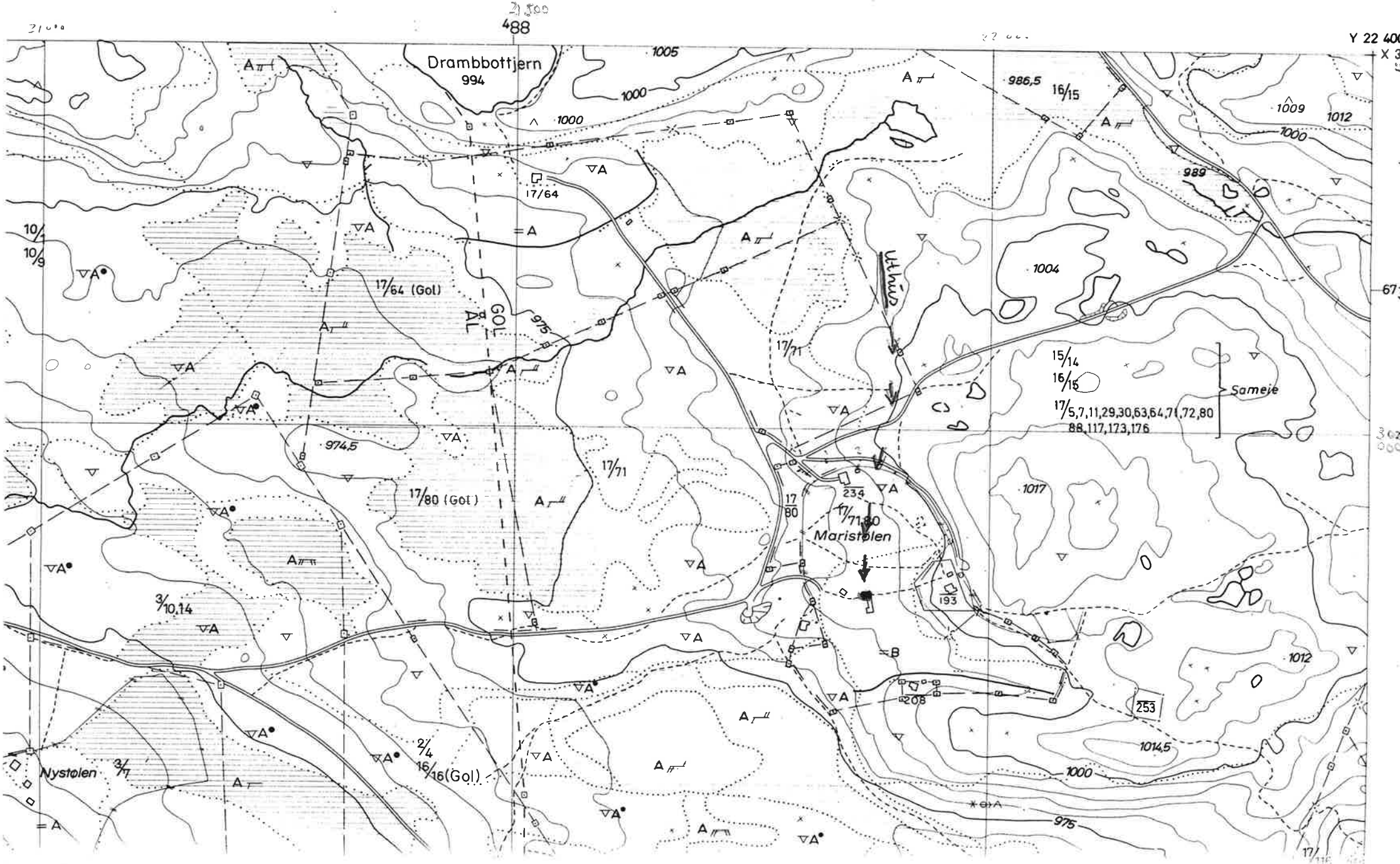
488
Y 22 400
Drambbottjern
994
1005
1000
986,5
16/15
1009
1012
989
17/64
17/64 (Gol)
GOL
AL
975
1004
Uthus
17/71
15/14
16/15
17/5,7,11,29,30,63,64,71,72,80
88,117,173,176
Sameie
974,5
17/80 (Gol)
17/80
234
17/71,80
Maristølen
1017
193
3/10,14
208
253
1012
1014,5
Nystølen
3/1
2/4
16/16(Gol)
1000
975

GOL KOMMUNE

Olav Gjerdene

3550 GOL

Arkivkode	Vår ref.	Dykkar ref.	Dato
GB 017/071	00/01861 -PIS		11.07.00

MELDING OM DELEGERT VEDTAK

OLAV GJERDENE - MELDING OM TILTAK FOR TILBYGG VEDSKJUL OG REDSKAPSBOD, GNR. 17, BNR. 71

Saka er behandla etter delegert fullmakt frå Utval for natur og næring med saksnr. **0151/00**

Saksvedlegg:
1. Melding om tiltak, datert den 21.06.00
2. Kopi av nabovarsel, datert hjå Posten den 19.06.00
3. Teikning, M = 1:50
4. Utsnitt av økonomisk kartverk, M = 1:5000

Saksopplysningar:
Olav Gjerdene melder om tiltak for oppføring av tilbygg til stølsbu på eigedom gnr. 017 bnr. 071 i Gol. Eksisterande stølsbu har eit areal på ca. 62.5 m², og tilbygget vil få eit areal på ca. 26 m²
Det er opplyst i meldinga at tilbygget vil bli oppført ca 75 m frå nabogrensa, og ca 20 m frå annen bygning.

Tilbygget skal nyttast til vedskjul og redskapsbod.

Planstatus:
Eigedommen er i gjeldande kommune plan for Gol kommune avsett til LNF-2 område, der det er viktig med natur- og friluftsinteresser. Utover dette er det tillate med tilbygg på stølsbu da det har med tradisjonell landbruksdrift å gjera.

Nabovarsel:
Dei berørte naboane er blitt varsla, fristen for å komme med merknader er utgått, og det er ingen av dei som har kome med merknader.

Rdv side 1

Landbruksfagleg uttale:
Saka er drøfta med landbruksavdelinga i kommunen, og dei har ingen merknader til oppføring av tilbygg på stølsbu.

VEDTAK:
I medhald av plan- og bygningsloven § 81 vert melding om tiltak for oppføring av tilbygg til eksisterande stølsbu på eigedommen gnr. 017 bnr. 071 i Gol godkjent på følgjande vilkår:

1. Materialbruk form og farge må harmonisere med eksisterande bygning.
2. I LNF-2 området skal det leggast særleg vekt på utforming og plassering av byggverk med omsyn til byggeskikk / bygningsmiljø og kulturlandskap.
3. Alt arbeid må utførast i samsvar med godkjende teikningar, i samsvar med gjeldande lover, forskrifter og vedtekter.
4. Løyvet fell bort dersom arbeidet ikkje er sett i gang innan 3 år. Det same gjeld om arbeidet stansar i lengre tid enn 2 år, jfr. plan- og bygningsloven § 96.
5. Bygningsavfallet må deponerast på godkjent fyllplass.

Saka vil som fullmaktssak bli referert på første møte i Utval for natur og næring

Gol, den 11.07.00

GOL KOMMUNE
Sektor for natur og næring
avd. for bygn./reg./oppmåling

Hanne Cecilie Nes
avdelingsleiar

for Pål Inge Sanden
avdelingsingeniør

Klageadgang:
Dette vedtaket kan påklagast til Fylkesmannen i Buskerud.
Klagefristen er 3 veker rekna frå den dagen vedtaket kom fram. Klage skal sendast til Gol kommune, 3550 Gol. De må opplyse kva vedtak De klagar på, endringar De ynskjer, og dei grunnar klaga støttar seg til. Klage må underskrivast. De vert og bedt om å opplyse kva tid vedtaket kom fram dersom De klagar så seint at det er uklårt om klagefristen er ute.

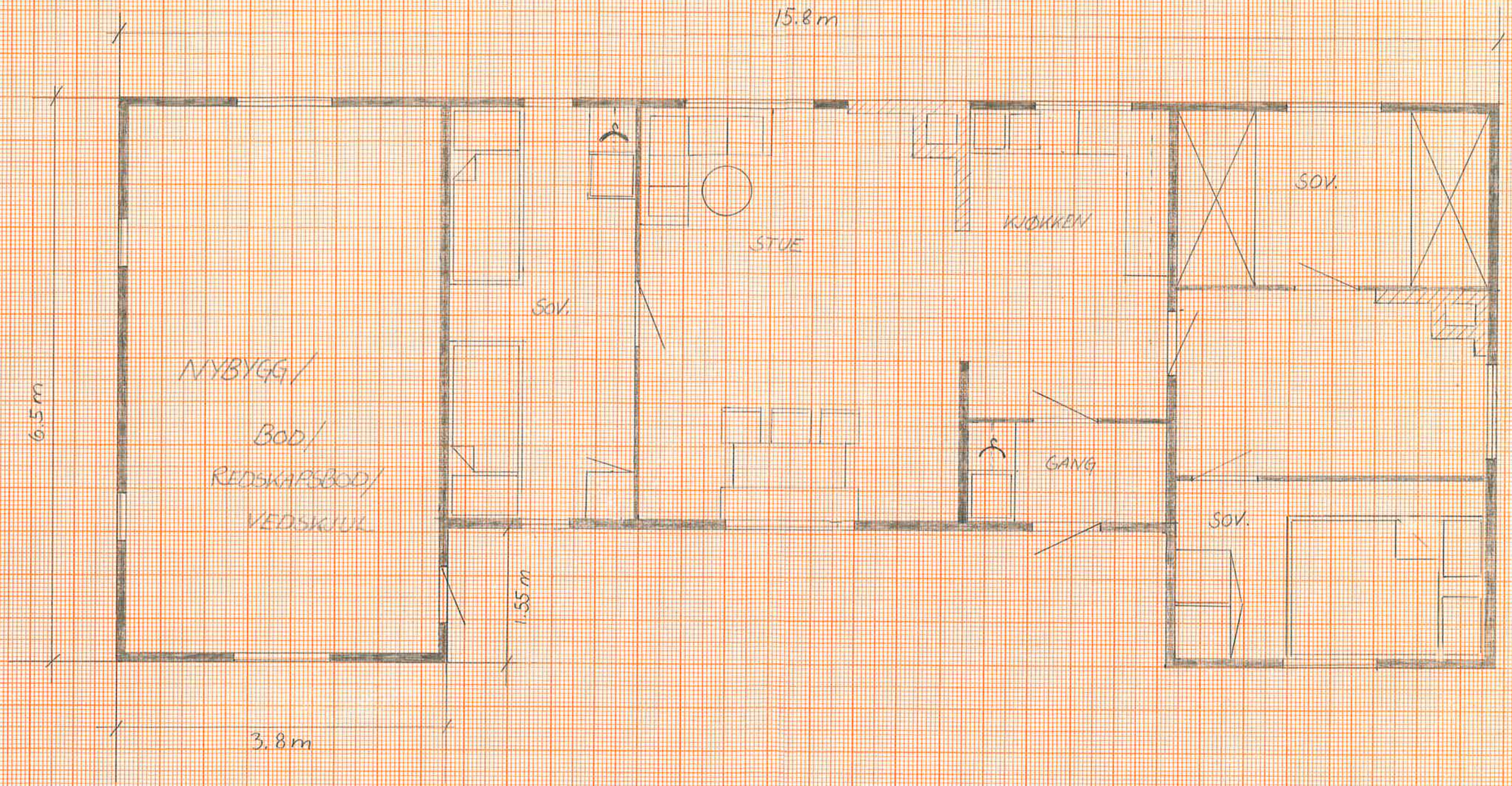

OI AV GJERDENE, PLANTEGNING, BU	TEGN	ABG
	DATO	29/1-98
	MÅL	1:50
Arne Birgit Gjerdene	NR.	0101



FASADE SØR

ØLEN GJERDENE, MASKINIST, BU	TEGN	MBG
	DATO	
	MÅL	1:50
Arne Bakst Gjerdene	NR	01-02

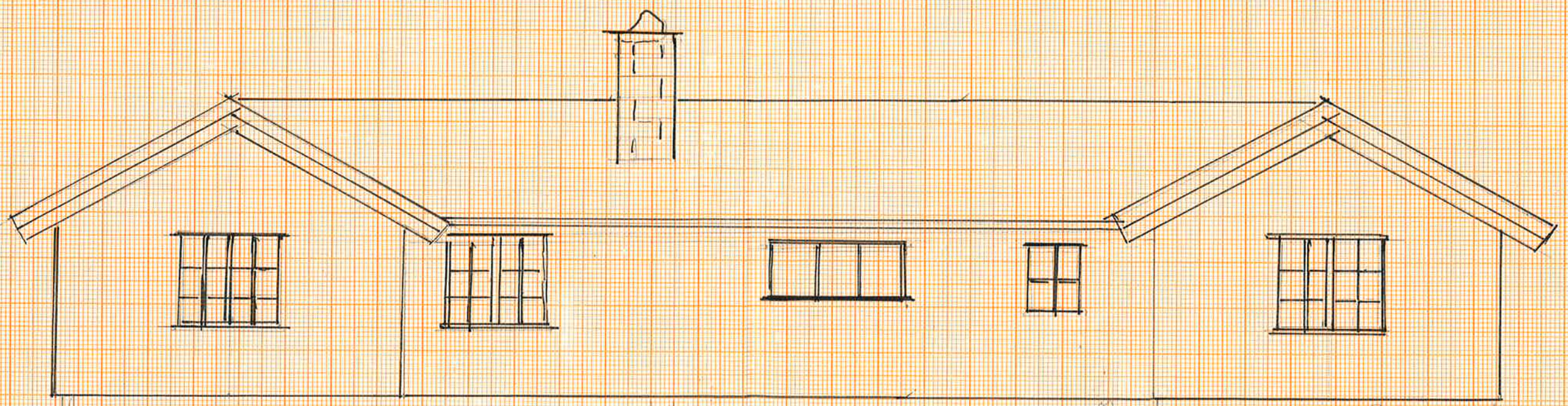

FASADE NORD

DEPT. JÆRENE, FASADE, E.	TEGN.	EJSG
	DATO	
	MÅL	1:50
Finn Fuglestad arkitekt	NR.	0104

FASADE VEST

TEGN	ABG
DATO	29/7-99
MÅL	1:50
NR	U103

OLAV GJERDENE, FASADE SV

Anne Birgit Gjerdene

Arkivkode (Primær) 17/71 | - (Sekundær) | Sakstittel

FLYTTING AV HALLINGSTUE

Arkivsaksnr 11/2060

Dok.nr	Dato	Dokumentinnh.	Beh. av	Beh. dato	Beh. utv. saksnr
11/2060	14.06.11	Ole Bjørn Gjerdene - søknad om løyve for flytting av gamal Hallingstue frå gardstunet på gbnr. 15/6 til gamal sannsur på staden, gbnr. 17/71 - Høiskolen / Nyskolen			
	29.06.11	Igangsettingsløyve - sak 208/11	ONSU		

Nr 700028 Forlag: Sem & Stenersen Prokom AS, Oslo 5-2002

SAKOMSLAG

GAB Gamal Hallingstue 159766977

Tatt i bruk dato .....

GAB Ny reg. ang. h.s

Bygn. nr. 300242487

Igangsatt dato .....

Tatt i bruk dato .....

7/71 | - (Sekundær) | Sakstittel

FLYTTING AV HALLINGSTUE

År/saksnr
11/2060

Dato	Dokumentinnh.	Beh. av	Beh. dato	Beh. utv. saksnr
06 11	Ole Bjørn Gjerdene - søknad om løyve for flytting av gamal Hallingstue frå gardstunet på gbnr. 15/6 til gamal gardsplass på stølen, gbnr. 17/71 - Høgstølen / Bygstølen			
06 11	Igangsettingsløyve - sak 208/11	ANSU		

em & Stenersen Prokom AS, Oslo 5-2002

SAKOMSLAG

GAB Gamal Hallingstue 159766977

GAB Ny reg. 30242487

Bygn. nr. 300242487

Igangsett dato .....

Tatt i bruk dato .....

GOL KOMMUNE
DATO 14.06.11 AVD. UB SBH HCN
JNR. 11/2060-1 LØPENR. 8242/11
GBNR 17/71
Kass. L42

standard norge

Søknad om tiltak uten ansvarsrett

etter plan- og bygningsloven § 20-2

Oppfylles vilkårene for 3 ukers saksbehandling, jf. § 21-7 andre ledd? ☐ Ja ☐ Nei

- tiltaket er i samsvar med arealplaner, plan- og bygningsloven med forskrifter
- ikke behov for tillatelse/samtykke/uttalelse fra annen myndighet

Berører tiltaket eksisterende eller fremtidige arbeidsplasser? ☐ Ja ☐ Nei
Hvis ja, skal samtykke innhentes fra Arbeidstilsynet før igangsetting av tiltaket. Byggblankett 5177 med vedlegg.

Berører tiltaket byggverk oppført før 1850, jf. Kulturminneloven § 25, andre ledd? ☐ Ja ☒ Nei
Hvis ja, skal uttalelse fra fylkeskommunen foreligge før igangsetting av tiltaket.

Opplysninger gitt i søknaden eller vedlegg til søknaden vil bli registrert i matrikkelen.

Dersom det foreligger merknader fra naboer eller gjenboere, må det foreligge tillatelse fra kommunen før tiltaket igangsettes.

Søknaden gjelder

Eiendom/ byggested

Gnr.	Bnr.	Festenr.	Seksjonsnr.	Bygningsnr.	Bolignr.	Kommune
17	71					

Adresse: Nystølane — Postnr.: 3550 — Poststed: Gol

Tiltakets art

Mindre tiltak til bebygd eiendom, pbl § 20-2 bokstav a) og SAK10 § 3-1

☐ Tilbygg < 50 m² ☒ Frittliggende bygning (ikke boligformål) < 70 m² ☐ Antennesystem ☐ Skilt/reklame

☐ Driftsbygning i landbruket med samlet bruksareal (BRA) mnindre enn 1000 kvm, jf. pbl § 20-2 bokstav b) og SAK10 § 3-2

☐ Midlertidig bygning, konstruksjon eller anlegg, pbl § 20-2 bokstav c) (som ikke skal plasseres for lengre tidsrom enn 2 år)

☐ Bruksendring (fra tilleggsdel til hoveddel og motsatt innenfor en bruksenhet)

Planlagt bruk/formål — Beskriv: Hallingstue satt opp som Skolestue nr. 2

Forhåndskonferanse

Pbl § 21-1 — Forhåndskonferanse er avholdt ☐ Ja ☒ Nei

Dispensasjonssøknad og fravik fra TEK10

Pbl Kap. 19 — Det søkes dispensasjon fra bestemmelsene i: (begrunnelse for dispensasjon gis på eget ark)
☐ Plan- og bygningsloven med forskrifter ☐ Kommunale vedtekter/ forskrifter til pbl ☒ Arealplaner ☐ Vegloven — Vedlegg nr. B –

Pbl § 31-2 — ☐ Det søkes om fravik fra TEK for eksisterende byggverk (pbl § 31-2) Redegjørelse i eget vedlegg — Vedlegg nr. B –

Arealdisponering

Planstatus mv.

Sett kryss for gjeldende plan: ☒ Arealdel av kommuneplan ☒ Reguleringsplan ☐ Bebyggelsesplan

Navn på plan: Kommuneplan for Gol kommune / Reguplan Nystølen

Reguleringsformål i arealdel av kommuneplan/reguleringsplan/bebyggelsesplan - beskriv: LNF – 2 område — Byggeområde

	Velg aktuell kolonne iht. beregningsregel angitt i gjeldende plan*				
	%-BYA	BYA	%-BRA / %-TU	BRA	U-grad
a. Grad av utnytting iht. gjeldende plan	%	m²	%	m²	
Tomtearealet					
b. Byggeområde/grunneiendom**	m²		m²		m²
c. Ev. areal som trekkes fra iht. beregn.regler	– m²		– m²		
d. Ev. areal som legges til iht. beregn.regler					+ m²
e. Beregnet tomteareal (b – c) eller (b + d)	= m²		= m²		= m²
Grad av utnytting					
Arealbenevnelser	m² RYA	m² BYA	m² BRA	m² BRA	m² BTA
f. Beregnet maks. byggeareal iht. plan (jf. a. og e.)	m²	m²	m²	m²	m²
g. Areal eksisterende bebyggelse	m²	0 m²	m²	0 m²	m²
h. Areal ny bebyggelse	+ m²	+ 46,4 m²	+ m²	+ 42,3 m²	+ m²
i. Parkeringsareal	+ m²	+ m²	+ m²	+ m²	+ m²
j. Sum areal	= m²	= 46,4 m²	= m²	= 42,3 m²	= m²
Beregnet grad av utnytting (jf. e. og j.)***	%	m²	%	m²	

* Skal beregning av utnyttingsgrad skje etter annen regel, beskriv nærmere — Vedlegg nr. Q –

** Dersom areal i rad b ikke er fremkommet av målebrev, beskriv nærmere — Vedlegg nr. Q –

*** Vis ev. underlag for beregningen av grad av utnytting i vedlegg — Vedlegg nr. Q –

Tilleggsopplysninger om areal på ny bebyggelse

Skjer beregningen ovenfor i m² BRA, oppgi også: Bebygd areal: 464 m² BYA

Skjer beregningen ovenfor i m² BYA oppgi også: Bruksareal: 42,3 m² BRA

Er beregningen foretatt i m² BTA, oppgi både bebygd areal og bruksareal.

Arealdisponering (forts.)

Plassering av tiltaket

Kan høyspent kraftlinje være i konflikt med tiltaket? ☐ Ja ☒ Nei
Hvis ja, må avklaring med berørt rettighetshaver være dokumentert
Vedlegg nr. Q –

Kan vann og avløpssledninger være i konflikt med tiltaket? ☐ Ja ☒ Nei
Hvis ja, må avklaring med berørt rettighetshaver være dokumentert
Vedlegg nr. Q –

Tilknytning til veg og ledningsnett

Adkomst
vegloven §§ 40-43
pbl § 27-4

Gir tiltaket endrede avkjøringsforhold? ☐ Ja ☒ Nei

Tomta har adkomst til følgende veg som er opparbeidet og åpen for alminnelig ferdsel:

☐ Riksveg/fylkesveg	Er avkjøringstillatelse gitt?	☐ Ja	☐ Nei
☐ Kommunal veg	Er avkjøringstillatelse gitt?	☐ Ja	☐ Nei
☒ Privat veg	Er vegrett sikret ved tinglyst erklæring?	☒ Ja	☐ Nei

Vann-forsyning
pbl §§ 27-2, 27-3

Tilknytning i forhold til tomta
☐ Offentlig vannverk ☐ Privat vannverk
☐ Annen privat vannforsyning, innlagt vann
☐ Annen privat vannforsyning, ikke innlagt vann
Beskriv
Vedlegg nr. Q –
Dersom vanntilførsel forutsetter tilknytning til annen privat ledning eller krysser annens grunn, foreligger rettighet ved tinglyst erklæring? ☐ Ja ☐ Nei

Avløp
pbl §§ 27-2, 27-3

IKKE RELEVANT

Tilknytning i forhold til tomta
☐ Offentlig avløpsanlegg
☐ Privat avløpsanlegg
Skal det installeres vannklosett? ☐ Ja ☐ Nei
Foreligger utslippstillatelse? ☐ Ja ☐ Nei
Dersom avløpsanlegg forutsetter tilknytning til annen privat ledning eller krysser annens grunn, foreligger rettighet ved tinglyst erklæring? ☐ Ja ☐ Nei
Vedlegg nr. Q –

Overvann

Takvann/overvann føres til: ☐ Avløpssystem ☒ Terreng

Vedlegg

Beskrivelse av vedlegg	Gruppe	Nr. fra – til	Ikke relevant
Dispensasjonssøknader	B	–	☐
Nabovarsling (gjenpart/nabomerknader/ kommentarer til nabomerknader)	C	1 – 2	☐
Situasjonsplan/avkjøringsplan	D	–	☐
Tegninger plan, snitt, fasade (eksisterende)	E	3 – 13	☐
Tegninger plan, snitt, fasade (ny)	E	1 – 2	☐
Uttalelse/vedtak fra annen offentlig myndighet	I	–	☐
Andre vedlegg	Q	1 –	☐

Erklæring og underskrift

Tiltakshaver

Tiltakshaver forplikter seg til å la gjennomføre tiltaket iht. plan- og bygningsloven (pbl) og byggteknisk forskrift

Navn	Telefon (dagtid)	Mobiltelefon
Ole Bjørn Gjesdene	47353804	99473966
Adresse	**Postnr.** / **Poststed**	
Tuppeskogen	3550 GOL	
Dato / **Underskrift**	**E-postadresse**	
8/6-11 Ole B. Gjesdal	gjesfutt@yahoo.no	
Gjentas med blokkbokstaver	**Eventuelt organisasjonsnr.**	
OLE BJØRN GJESDENE		

Gjenpart av nabovarsel

plan- og bygningsloven av 27. juni 2008 nr. 71 § 21-3

Vedlegg 1

Sak: 11/2060-1

Tiltak på eiendommen:

Gnr.	Bnr.	Festenr.	Seksjonsnr.
17	71		

Eiendommens adresse

Postnr.	Poststed
3550	GOL

Kommune: GOL

Eier/fester: Ole Bjørn Gjerdene

Det varsles herved om

Søknad om tiltak som krever tillatelse etter plan- og bygningsloven § 20-1

- [ ] Nybygg
- [ ] Skilt
- [ ] Anlegg
- [ ] Eiendomsdeling eller bortfeste
- [ ] Endring av fasade
- [ ] Innhegning mot veg
- [ ] Riving
- [ ] Bruksendring
- [x] Annet

Søknad om tiltak etter plan- og bygningsloven § 20-2

- [ ] Driftsbygning i landbruket med samlet bruksareal (BRA) mindre enn 1000 kvm SAK10 § 3-2
- [ ] Midlertidig bygning, konstruksjon eller anlegg

Mindre tiltak til bebygd eiendom

- [ ] Tilbygg < 50 m²
- [ ] Antennesystem
- [ ] Skilt/reklame
- [ ] Annet pbl § 20-2 bokstav d
- [x] Frittliggende bygning (ikke boligformål) < 70 m²
- [ ] Bruksendring (fra tilleggsdel til hoveddel og motsatt)

Dispensasjon etter plan- og bygningsloven kapittel 19

- [ ] Dispensasjon

Beskriv nærmere hva nabovarslet gjelder

Flytting av Hallingstue på restaurering av denne fra gnr. 15 - bnr 6 t.l gnr 17 bnr. 71

Spørsmål og merknader vedrørende nabovarsel

Eventuelle merknader må være kommet til ansvarlig søker/tiltakshaver innen 2 uker etter at dette varsel er sendt.

Ansvarlig søker/tiltakshaver	Kontaktperson
Navn: Ole Bjørn Gjerdene	Navn: Ole Bjørn Gjerdene
Besøksadresse: Tuppeskogen	E-post: gigertutt@yahoo.no
Postadresse	Telefon / Mobil: 47353804
Postnr. 3550 Poststed GOL	

Søknaden kan ses på hjemmeside: www.

Merknader sendes:		
	Navn: OLE BJØRN GJERDENE	Postadresse
	Postnr. 3550 Poststed GOL	E-post: gigertutt@yahoo.no

Vedlegg

Beskrivelse av vedlegg	Gruppe	Nr. fra – til	Ikke relevant
Kopi av søknad om tillatelse til tiltak			☐
Dispensasjonssøknad (begrunnelse/vedtak) (pbl kap. 19)	B		☐
Situasjonsplan, avkjøringsplan	D		☐
Tegninger (snitt og fasade)	E		☐
Andre vedlegg	Q		☐

Underskrift

Sted	Dato	Underskrift ansvarlig søker eller tiltakshaver
Gol	3/8 - 10	Ole Bjørn Gjerdene
		Gjentas med blokkbokstaver: OLE BJØRN GJERDENE

© Standard Norge. Byggblankett 5155 juli 2010, utgave 1

Kvittering for nabovarsel

Nabovarsel kan enten sendes som rekommandert sending eller overleveres personlig mot kvittering. Ved personlig overlevering vil avkryssing gjelde som bekreftelse på at varslet er mottatt.

Eiendom/byggested

Gnr.	Bnr.	Festenr.	Seksjonsnr.	Adresse
17	71			Mariebakken

Nabo-/gjenboereiendom				Nabo-/gjenboereiendom eier/fester		
Gnr.	Bnr.	Festenr.	Seksjonsnr.	Eiers/festers navn		
17	234			GUNHILD T. FOSSESHOLM / GIVIND FOSS		
Adresse				Adresse		
				EIKERNVEIEN 178		
Postnr.	Poststed			Postnr.	Poststed	Poststedets reg.nr.
				3320	VESTFOSSEN	
Personlig kvittering for mottatt varsel				Dato	Sign.	
☒ Varsel er mottatt ☒ Samtykker i tiltaket				070810	G.T. Fossesholm / G. Foss	

Nabo-/gjenboereiendom				Nabo-/gjenboereiendom eier/fester		
Gnr.	Bnr.	Festenr.	Seksjonsnr.	Eiers/festers navn		
17	193					
Adresse				Adresse		
Postnr.	Poststed			Postnr.	Poststed	Poststedets reg.nr.
Personlig kvittering for mottatt varsel				Dato	Sign.	
☒ Varsel er mottatt ☒ Samtykker i tiltaket				7.8.2010	Olav Gjerdem	

Nabo-/gjenboereiendom				Nabo-/gjenboereiendom eier/fester		
Gnr.	Bnr.	Festenr.	Seksjonsnr.	Eiers/festers navn		
				For Nystølsameiga Håkon Strand		
Adresse				Adresse		
				Rotneim		
Postnr.	Poststed			Postnr.	Poststed	Poststedets reg.nr.
				3550	Gol	
Personlig kvittering for mottatt varsel				Dato	Sign.	
☒ Varsel er mottatt ☒ Samtykker i tiltaket				07.08.10	Håkon Strand	

Nabo-/gjenboereiendom				Nabo-/gjenboereiendom eier/fester		
Gnr.	Bnr.	Festenr.	Seksjonsnr.	Eiers/festers navn		
Adresse				Adresse		
Postnr.	Poststed			Postnr.	Poststed	Poststedets reg.nr.
Personlig kvittering for mottatt varsel				Dato	Sign.	
☐ Varsel er mottatt ☐ Samtykker i tiltaket						

Nabo-/gjenboereiendom				Nabo-/gjenboereiendom eier/fester		
Gnr.	Bnr.	Festenr.	Seksjonsnr.	Eiers/festers navn		
Adresse				Adresse		
Postnr.	Poststed			Postnr.	Poststed	Poststedets reg.nr.
Personlig kvittering for mottatt varsel				Dato	Sign.	
☐ Varsel er mottatt ☐ Samtykker i tiltaket						

Det er per dags dato innlevert rekommandert sending til ovennevnte adressater.

Samlet antall sendinger: _____ Sign.

Vedlegg E Vedlegg 3



Vedlegg 3
Sak: 11/2060 - 1

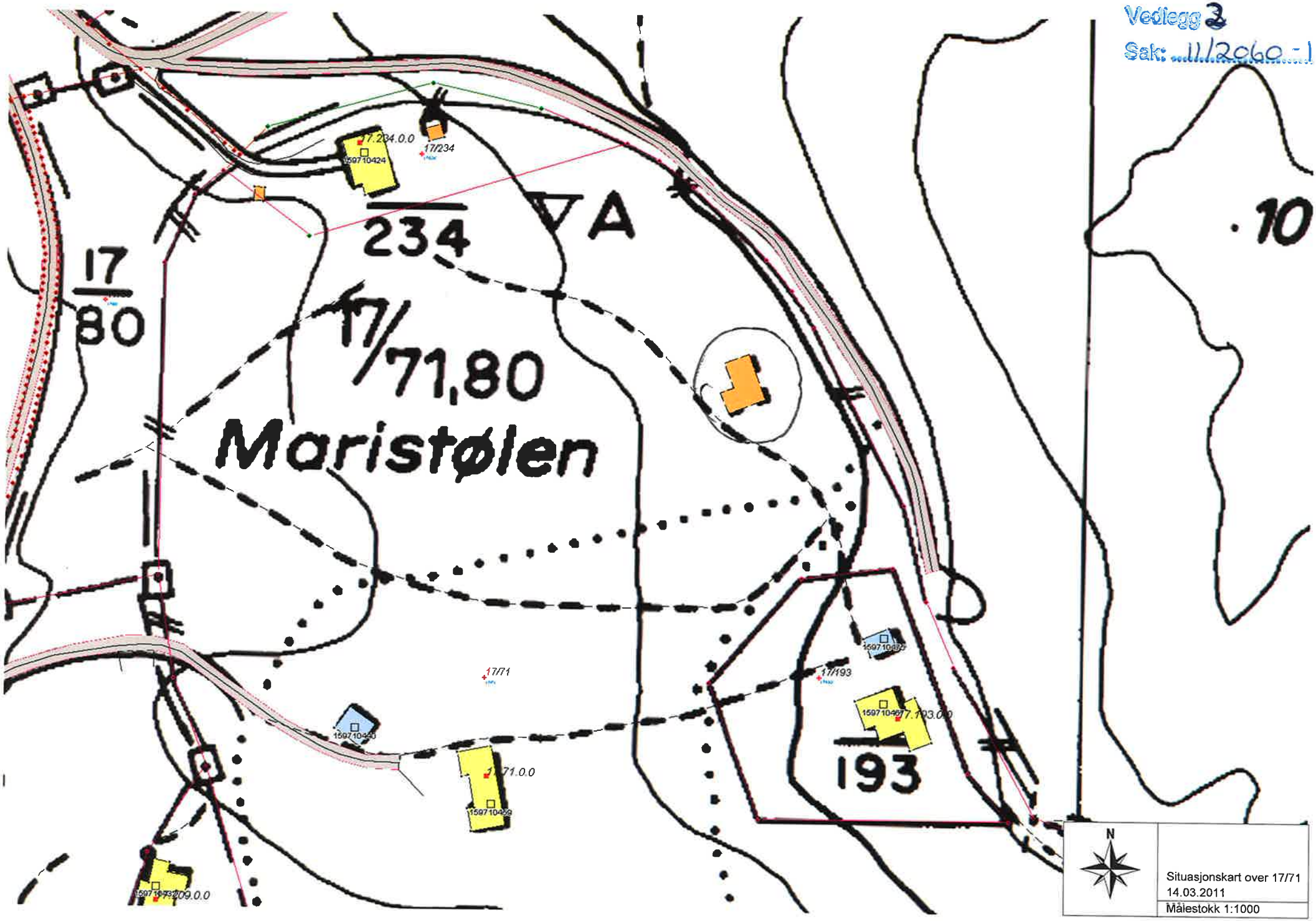

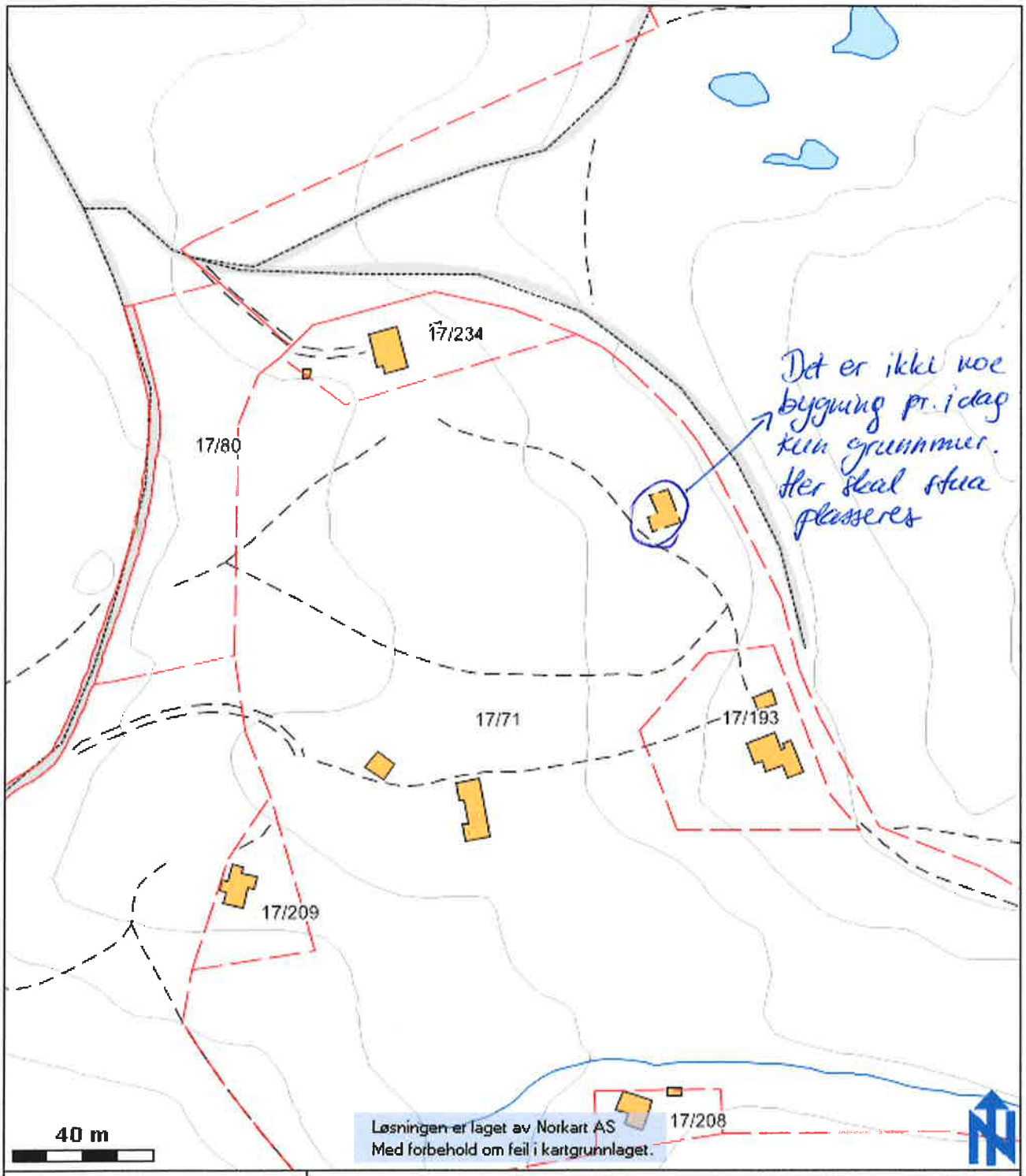

Hallingkart

Målestokk	1:1 720
Utskriftsdato	02.08.2010
Karttype	Basiskart

GOL KOMMUNE
Godkjent etter nr. 11/2060
Dato: 01.07.2011
Signatur: for Ragnhild Brevik
Halvor Solberg

Vedlegg E2

Vedlegg E3

Fasade øst

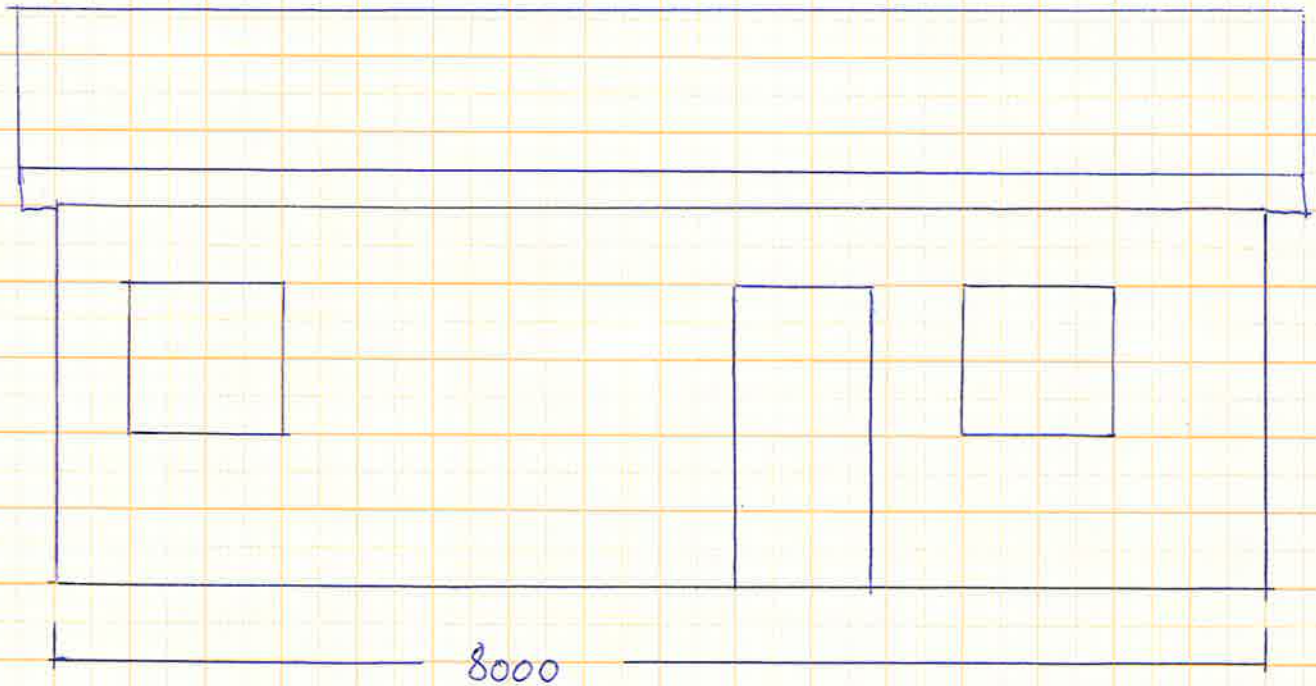

GOL KOMMUNE
Dato mott. 11/2660
01.07.2011
Saksnr. 11/1221
Gol Bygg

Vedlegg E 4

Grunnriss

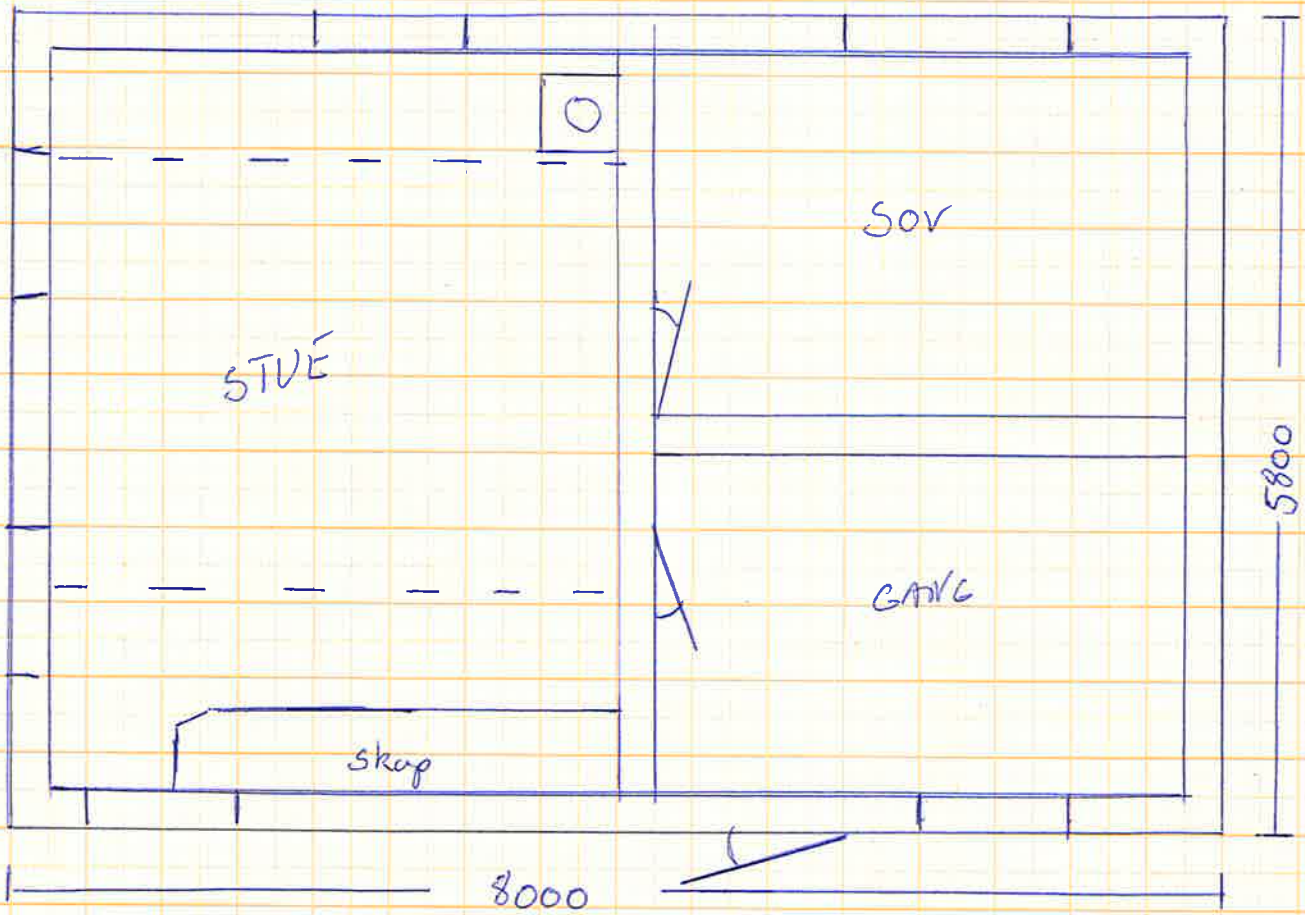

GOL KOMMUNE
Godkjent dato: 11/2060
Dato: 01.07.2011
Signatur: Kaisar Gabbar
for Ordfører

Vedlegg E5

Fasade syd

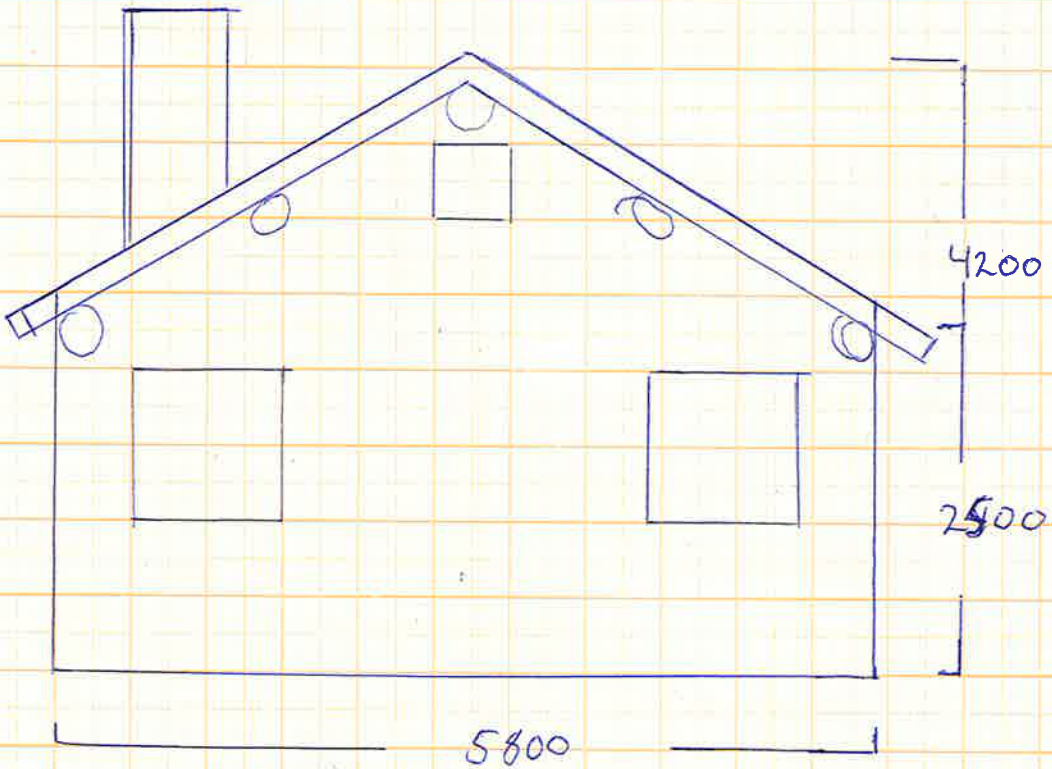

GOL KOMMUNE
Godkjent søk nr: 11/2066
Dato: 01.07.2011
Signatur: Halvor Solheim
for ordfører Daniel

Vedlegg E6

Fasade Nord

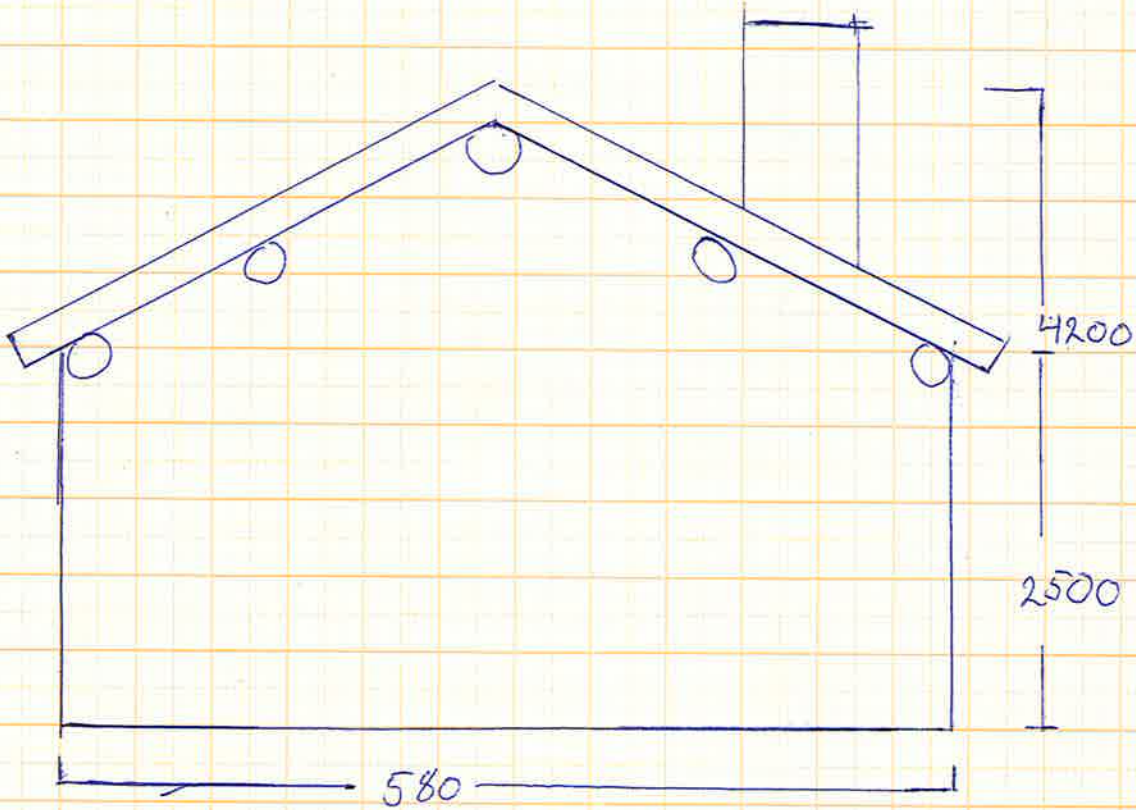

GOL KOMMUNE
Godkjent søk nr: 11/2066
Dato: 01.07.2011
Signatur: Hilmar Gulbrandsen
for ordfører Bjørnd

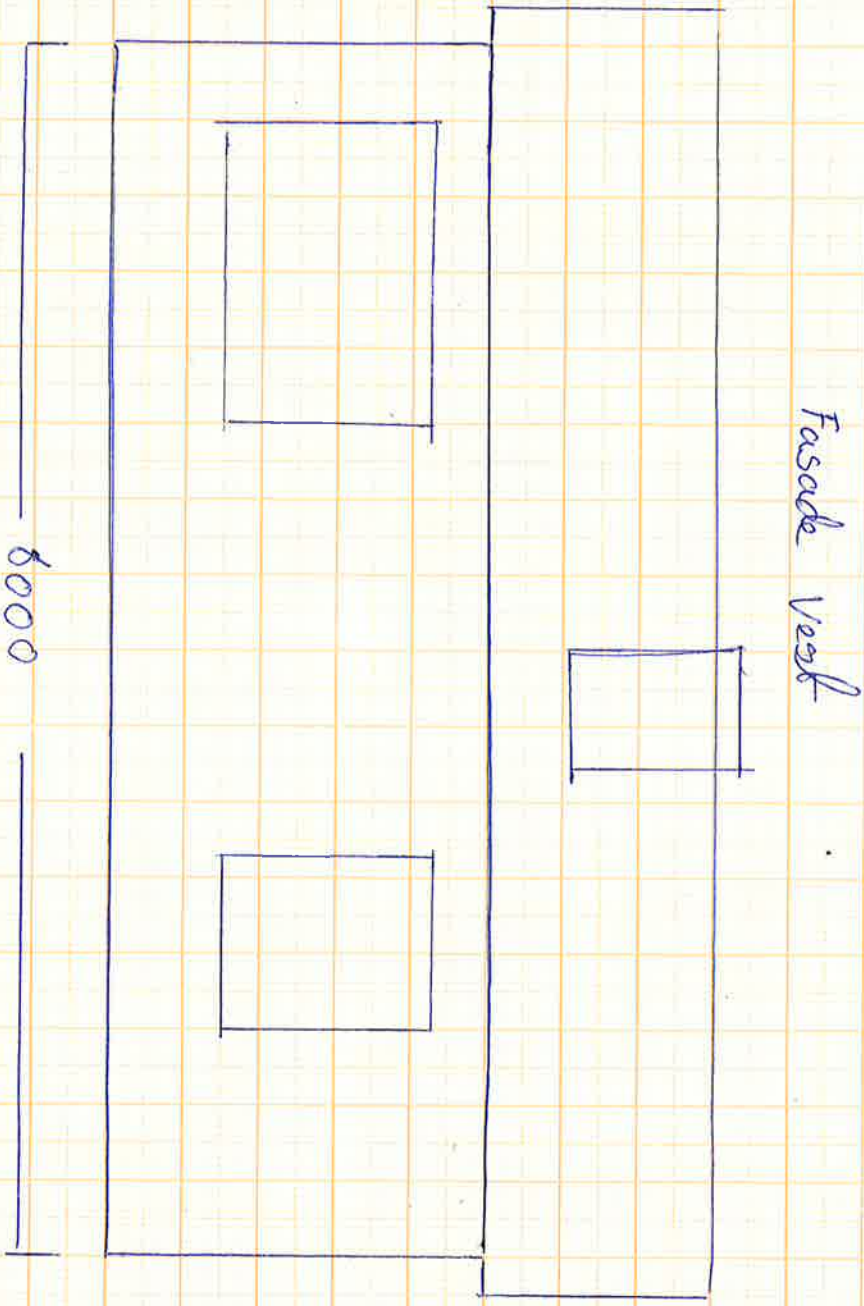

Vedlegg E 7

GOL KOMMUNE
Godkjent sak nr. 11/8020 60
Dato: 01.07 2011
Signatur: Halvor Gulbrandsen
for Ovrajda Bunde


Gol
kommune
Basiskart
Målestokk: 1:12 456
Dato 04.04.2011
300 m
Kartgrunnlag: Statens kartverk, Geovekst og samarbeidskommunene
Med forbehold om feil i kartgrunnlaget

Vedlegg E8

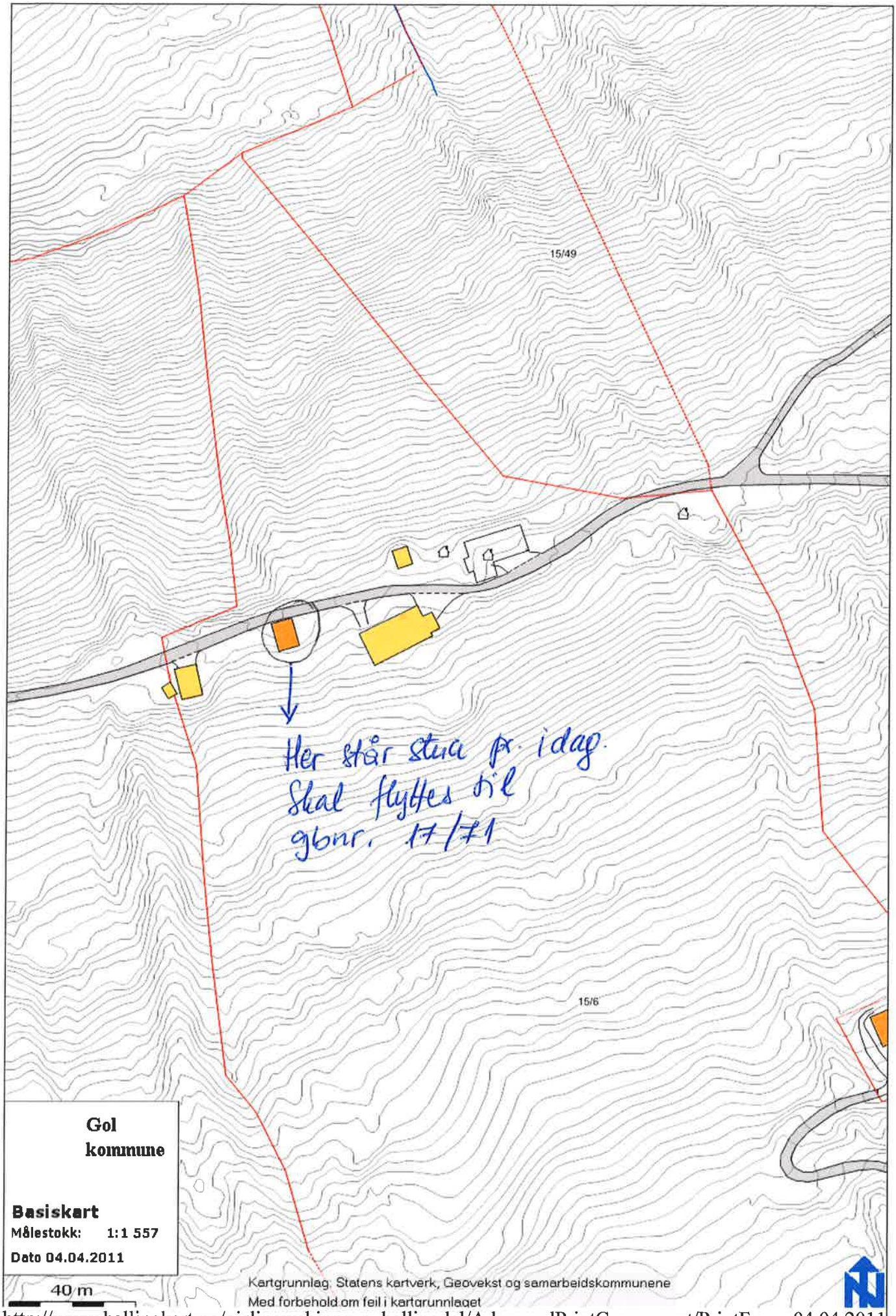
15/49
15/6
Her står stua pr. idag.
Skal flyttes til
gbnr. 17/71
Gol kommune
Basiskart
Målestokk: 1:1 557
Dato 04.04.2011
40 m
Kartgrunnlag: Statens kartverk, Geovekst og samarbeidskommunene
Med forbehold om feil i kartgrunnlaget

Vedlegg E 9

Vedlegg E 10

Fasade Vest



Vedlegg E 11

Fasade øst



Vedlegg E 12

Fasade syd



Vedlegg E 13

Fasade Nord / vest



Vedlegg 1

Vedlegg 4
Sak: 11/2060-1

Flytting av hallingstue

I forbindelse om søknad om flytting av Hallingstue fra gnr. 15/6 til gnr. 17/71, vil jeg med dette skrive litt om hvorfor jeg vil i gang med dette nå:

For det første er hallingstuen i en sånn forfatning at om den skal bevares må dette skje i den *aller nærmeste* framtid, da eksisterende tak holder på å gå i oppløsning.

Jeg er svært opptatt av at denne stuen skal bevares for ettertiden, det hadde vært synd om den skulle forfalle mer nå.

For det andre driver jeg og planlegger oppføring av næringsbygg på gården, og trenger tomten der stuen står i dag.

Da dette prosjektet også haster å få startet med, håper jeg på en rask saksgang i kommunen.

Viser til kartutsnitt over gnr 17/71 der det i dag står en grunnmur med tilnærmet riktige mål for stuen, jeg er av den oppfatning at når stuen først er rullet ned, er det viktig å få satt den opp og under tak med det samme.

Om den blir rullet ned og lagt under presenning er jeg redd at den ikke blir prioritert å sette opp med det samme og av den grunn kanskje bli ødelagt

Mvh

Ole Bjørn Gjerdene

Utbyggingsavdelinga

GOL KOMMUNE

Ole Bjørn Gjerdene
Tuppeskogen

3550 GOL

Arkivkode	Vår ref.	Deres ref.	Dato
GB 017/071	11/2060 - ONBU		29.06.2011

GNR. 17, BNR. 71 – IGANGSETTINGSTILLATELSE TIL SØKNAD FOR FLYTTING AV HALLINGSTUE, NYSTØLANE

Saken er behandlet etter delegert fullmakt fra Utval for natur og næring, vedtaksnr. 208/11.

Hjemmel for delegasjon:
Delegasjonsreglementet sist endret 16. juni 09, sak K 29/09 **DEL VIII, § 5 punkt 7 f og g.**

Tiltakshaver:			
Ole Bjørn Gjerdene Tuppeskogen 3550 GOL			
Eiendom / byggested:		**Tiltak:**	
Nystølane		Flytting av Hallingstue frå gbnr. 15/6 til gbnr. 17/71	
Søknad mottatt:	**Andre opplysninger:**		
14.06.2011	Kommuneplan for Gol commune/ Reguleringsplan for Nystølen		
Grad av utnytting	**Matrikkelareal**	**Bruksareal (BRA)**	**Bygd areal (BYA)**
Tillatt med %BYA: 15%, avgrensa opp til T-BRA: 175 m²	42,3 m²	42,3 m²	46,4 m²

Planstatus:
Omsøkt eiendom er med i reguleringsplan for Nystølen som er vedtatt i kommunestyrets vedtak den 31.10.1984, revidert i kommunestyrevedtak i sak 112/86. Eiendommen er i planen avsett delvis til landbruksområde; jordbruk, skogbruk, mens område der Hallingstua skal settes opp er regulert til byggeområder; hytte/ fritidshus. Når det gjelder utnyttingsgrad er det kommuneplan for Gol kommune punkt 2.4 som gjelder istedenfor § 3 i reguleringsplanen.

Nabovarsel:
Naboer er varslet om tiltaket og har samtykket tiltaket. Det foreligger ingen skriftlige nabomerknader til omsøkt tiltak.

Landbruksfaglig uttale:
Saksbehandler ved Næringsavdelinga har fått søknad om flytting av hallingstue, fra tunet på hovedeiendommen og til stølen som hører til eiendommen, til landbruksfaglig uttale. Både eiendommen og stølen ligger innenfor LNF-1 område, som er et område knyttet til stedbunden næring.

Søker, Ole Bjørn Gjerdene har søkt om å flytte hallingstua til stølen for å få plass i tunet til å sette opp et snekkerverksted. Videre ønsker han å ta vare på huset og mener flytting vil gi han mulighet til det.

Jørn Jensen hos Fylkeskommunen uttaler seg slik i saken:
"Tunet i Gjerdene har redusert verneverdi, medan den vestre stugu, som eigar no ynskjer å flytte, har høg verneverdi som einskildbygning. Flytting er då eit alternativ, dersom det er vanskeleg å ta vare på huset på noverande plass. Me tilrår som oftast at hus vert flytta til eit tilsvarande miljø, i dette høvet til eit gardsbruk nede i bygda og ikkje til ein støl. Kommunen må sjølv vurdere om det er andre realistiske alternativ enn eigars ynskje om å flytte stugu til stølen. Me vil gjerne verte orienterte om kommunen sitt vedtak i saka".

Næringsavdelinga har ingen kommentarer til flyttingen.

Vurdering:
Gol kommune har den 14.06.2011 mottatt søknad om flytting av Hallingstue fra gbnr. 15/6 til gbnr. 17/71 begge eid av tiltakshaver.

Det opplyses om at Hallingstua er i en sånn forfatning at om den skal bevares så må dette skje i aller nærmeste fremtid, da eksisterende tak holder på å gå i oppløsning.

Det er planlagt/søkt om oppføring av næringsbygg på gården (gbnr. 15/6) der Hallingstua ligger pr. i dag. Oppføring av næringsbygget blir behandlet i egen sak. Pr i dag så står det kun grunnmur på 17/71 der Hallingstua skal settes opp.

Saken har vært sendt til Næringsavdeling for uttalelse. De har ingen merknader til flytting.

Regulert hyttetomt der Hallingstua skal plasseres er ikke fradelt og har ikke egen nummer. Tiltakshaver har ikke ønske å fradele tomta, og den er pr. i dag del av stølen. Kommunen kan ikke kreve fradeling.

VEDTAK:
Med hjemmel i plan- og bygningsloven §§ 20-2 og 21-4 blir oppføring av Hallingstue godkjent på følgende vilkår:

1. Alt arbeid må utføres i samsvar med gjeldende lover, forskrifter, planer og godkjente tegninger.
2. Dersom det dukker opp automatisk fredet kulturminner, må arbeidet straks stoppes og kulturavdelinga i fylkeskommunen varsles, jfr. Kulturminnelova § 8.2.
3. Tillatelsen faller bort dersom arbeidet ikke er sett i gang senest 3 år etter at søknad er sendt kommunen, eller arbeidet stopper i lenger tid enn 2 år, jf. § 21-9.
4. Skifte av eier, byggherre eller ansvarshavende under byggearbeidet, må straks meldes fra til kommunen, jfr. p.b.l § 23-2.
5. Bygningen eller del av den må ikke tas i bruk uten at ferdigattest eller midlertidig brukstillatelse er gitt. Jfr. p.b.l. § 21-10.

Kommunen plikter å føre eksisterende og ny bygningsinformasjon om eiendommen i Matrikkelen jf. Matrikkellova §25.

Saken vil som fullmaktssak bli referert på første møte i Utval for Natur og næring.

Gol, 29.06.2011

Hanne Cecilie Nes
Avd. leder

GOL KOMMUNE
Utbyggingsavdelinga

Onajda Buric
ingeniør

Klagerett:
Dette vedtaket kan påklages til Fylkesmannen i Buskerud. Klagefristen er tre uker regnet fra den dagen vedtaket kom fram. Klage skal sendes til Gol kommune, 3550 Gol. De må opplyse hva for vedtak De klager

på, endringer De ønsker, og de grunner klagen støtter seg på. Klagen må være underskrivet. De blir også bedt om å opplyse hva tid vedtaket kom fram dersom De klagar så sent at det er uklart om klagefristen er ute.

Kopi: Matrikkel- register, her
Næringsavdeling, her
Kommunalteknisk avd., her (off. nett)
Buskerud fylkeskommunen, Utviklingsavdeling, postboks 3563, 3007 Drammen

Arkivnummer: 17/71

J.nr./år	Dato	Sak	Behandlet av	Dato	Sak nr.	Møtebok pag.	Eksp. da
8901845		FRÅDELING OLAV B. GJERDENE	HCN				
	18.7.89	utskrift byggingsrådet dellmøtesak		B89104F			53

SAKMAPPE Nr. 16.305 Forlag: Sem & Stenersen A/S, Oslo 1-83

☐ **REKVISISJON AV KARTFORRETNING**

☒ **SØKNAD OM DELING AV GRUNNEIENDOM**

jfr. kap. 2 og 3 i delingsloven av 23 juni 1978 med tilhørende forskrifter og §§ 63 og 66 i plan- og bygningsloven av 14 juni 1985

J.nr.

GOL KOMMUNE
8901845 Teknisk etat
Dato: 21.04.89 | Arkiv: 017/071 | Saksbeh.: PHM

Til oppmålingsmyndigheten i:

Gol kommune

Rekvisisjonen / søknaden gjelder

Skriv ikke her

Eiendom før deling	Gnr. 17	Bnr. 71	Festenr.	Seksjonsnr.
	Bruksnavn/adresse: Maristølen (Olav Gjerdine 3550 Gol)			
Det rekvireres/ søkes om	Kartforretning over: ☐ A - hele grunneiendommen uten deling	☐ B - festegrunn	☐ C - enkelte grenselinjer, grensejusteringer	☐ D Grensepåvisning etter målebrev
	☒ E Deling av grunneiendom med kartforretning over parsell	☐ annet - spesifiser		
Deling i henhold til pbl. § 63	☒ Regulerings-plan	☐ Bebyggelses-plan	☒ Godkjent tomtedelingsplan	☐ Privat forslag

Arealoppgave i da (for landbruksmyndigheten og Statistisk Sentralbyrå)

Eiendommen FØR deling/bortfesting	1 Fulldyrka areal	2 Overflate-dyrka areal	3 Produktiv barskog	4 Produktiv lauvskog	5 Annet skogareal	6 Myr	7 Annet ubebygd areal	8 Bebygd areal	9 Sum areal	10 Dyrkbart (2 - 7)
Gnr., bnr., festenr.										
Areal som ønskes fradelt/bortfestet (i alt)							* X			

* jfr. 7 - beskriv arealet

Utlagt tomteforslag i reguleringsplanen for Nystølen

Andre opplysninger og underskrift

Andre opplysninger (f.eks. andre rettighets-havere av betydning			
Hjemmels-haver(e)	Navn		Adresse/telefon
Underskrift	Sted: Gol	Dato: 17/4 89	Underskrift: Olav B. Gjerdine

Kommunenes arkivnøkkel: 58

K-blankett 5801 Forlag: Sem & Stenersen A/S, Oslo 7-87

OPPLYSNINGER TIL REKVISISJON / SØKNAD fylles ut av søker

Nabooppgave

Det må legges ved kart / orienterende riss og andre dokumenter som viser grenser og naboforhold. Nabooppgaven nedenfor må fylles ut. Ved søknad om deling må det legges ved gjenpart av nabovarsel og kvittering for at varsel er gitt / sendt.

Gnr.	Bnr.	Festenr.	Eiers / festers navn og adresse
17	7		Borghild og Leif Forsgård
17	72		Odd Sverre Ultingen
17	17.3		Svein Bolstad

Skriv ikke her

Parsell(er) det er søkt fradeling for

Parsel-len(e) skal benyttes til	☐ Selvstendig bruksenhet ☐ Tilleggs-areal til	Gnr. / bnr.
	☐ Bolighus ☒ Fritidshus ☐ Industri/ bergverk ☐ Varehandel / bank / forsikring / hotell / restaurant	
	☐ Off. virksomhet ☐ Landbruk/ fiske ☐ Naturvern ☐ Off. fri-luftsområde ☐ Off. veg	
	☐ Annet kommunikasjonsareal / teknisk anlegg	
Atkomst pbl. §§ 66.1 vegloven § 40-43	☐ Riks-/ fylkesveg ☐ Komm. veg ☐ Privat veg	
	☐ Ny avkjørsel fra off. veg ☐ Utvidet bruk av eksisterende avkjørsel	
	☐ Avkj.til-latelse gitt ☐ Søknad om avkjørselstillatelse vedlegges ☒ Atkomst sikret ifølge vedlagte dokument	
Vann-forsyning pbl. § 65	☐ Offentlig vannverk ☐ Privat fellesvannverk Tilknytingstillatelse vedlegges	
	☒ Annet - beskriv	
Avløp pbl. § 66.2	☐ Offentlig avløpsanl. ☐ Privat enkeltanl. ☐ Privat fellesanl.	- beskriv
	☐ Utslippstil-latelse gitt ☐ Søknad om utslipps-tillatelse vedlegges ☐ Avløp sikret ifølge vedlagte dokument	

Spesifikasjon av parseller det er søkt om fradeling for

Par-sell nr.	Areal ca. m²	Parsell skal benyttes til	Navn på evt. kjøper / fester	Postadresse	J.nr.
26		hytte	Barbro Uppstad	Stasjonsvn. 66 1482 Nittedal	

DENNE SIDE ER RESERVERT OFF. MYNDIGHETER FOR BEHANDLING AV SØKNADEN

Planstatus

☐ Fylkesplan ☐ Kommuneplan

☐ Reguleringsplan ☐ Bebyggelsesplan ☐ Ingen plan

Uttalelser

Uttalelser fra / vedtak av -	Saken sendt	Uttalelse / vedtak datert	Merknader
☐ jordlovsmyndighet			
☐ vegmyndighet			
☐ helserådet			
☐ friluftsmyndighet			
☐ forurensningsmyndighet			
☐			
☐			
☐			

Behandling

☐ Etter delegasjon

☐ Av bygningsrådet

Dato

Sak nr.

Notater

Vedtak

Oversendes til videre behandling

Sted | Dato | Underskrift

REKVISISJON AV KARTFORRETNING - SØKNAD OM DELING AV GRUNNEIENDOM

Denne blanketten brukes ved 5 forskjellige oppmålingsarbeider. Noen krever godkjenning av bygningsrådet. Andre krever ingen spesiell tillatelse av offentlig myndighet.

Rekvisisjon av kartforretning

Blanketten nevner følgende formål:

A. Kartforretning over hel grunneiendom.
Eksisterende eiendomsgrenser måles og kartlegges for hele eiendommen. Det utarbeides målebrev med bl.a. målsatt kart og nøyaktig areal over eiendommen.

Slik forretning krever ingen spesiell tillatelse av offentlig myndighet.

B. Kartforretning over festegrunn.
Areal som skal festes bort (leies bort) merkes og måles. Det utarbeides målebrev med nøyaktig areal og målsatt kart. Arealet får et festenummer under eiendommens bruksnummer.

Dersom arealet skal festes bort for mer enn 10 år, må bygningsrådet gi delingstillatelse før forretningen gjennomføres (jfr. punkt E).

C. Kartforretning over enkelte grenselinjer / grensejustering
Grense (eller del av grense) måles og kartlegges. Det utarbeides målebrev med nøyaktig kart over grensene.

Ulagelige grenser kan justeres ved forretningen.

Slik forretning krever (som hovedregel) ingen spesiell tillatelse av offentlig myndighet.

D. Grensepåvisning etter målebrev.
Grensepunkt blir påvist og om nødvendig avmerket i overensstemmelse med eksisterende målebrev.

Dersom det tidligere bare er holdt skylddelingsforretning på eiendommen, må det som regel holdes kartforretning (jfr. pkt. A og C).

Forretningen krever ingen spesiell tillatelse av offentlig myndighet.

Søknad om deling

E. Deling av grunneiendom med kartforretning.
En delings- og kartforretning er en nøyaktig beskrivelse og registrering av ny eiendom.

En del av eiendommen (parsell) skilles ut og blir en egen grunneiendom (får eget bruksnummer). Grensene for den nye eiendommen avmerkes og måles. Det utstedes målebrev på den nye eiendommen med bl.a. målsatt kart og nøyaktig areal.

Før det foretas deling av eiendom, må bygningsrådet ha gitt tillatelse.

Krav til søknad om deling

Denne blanketten bør benyttes ved søknad om deling.

For areal som skal bebygges, vil bygningsrådets delingstillatelse også være forhåndstilsagn om at arealet tillates bebygd. (Fullstendig søknad om byggetillatelse må likevel sendes inn på vanlig måte.)

For nærmere beskrivelse av de krav til dokumentasjon som stilles til søknad om deling, vises til plan og bygningslovens §§ 63 og 66.

Her nevnes kort:

- kart eller skisse som viser hvordan delingen ønskes utført
- for byggetomt, hvordan atkomst og bortledning av avløpsvann kan sikres. Ved private enkeltanlegg og private fellesanlegg for avløpsvann, krever kommunen vanligvis at søknad om utslippstillatelse fremmes samtidig med søknad om fradeling av byggetomt (jfr. forurensningsloven og forskrift om utslipp fra separate avløpsanlegg).

Dersom saken krever uttalelse eller godkjenning av annen myndighet enn de kommunale bygningsmyndigheter, skal bygningsmyndighetene sørge for innhenting av disse. Dersom søker likevel har innhentet slik tillatelse (f.eks. avkjørsel), skal kopi av tillatelsen vedlegges søknaden.

Nabovarsling

Ved søknad om deling skal naboer og gjenboere varsles om søknaden. Det er tilstrekkelig at nabo / gjenboer skriftlig blir varslet om hvilket tiltak som tenktes satt i verk og at saken kan sees på bygningsmyndighetenes kontor innen 14 dager etter at kvittering for nabovarsel foreligger. Det benyttes egen blankett for nabovarsel.

Arealoppgave

For arealoppgaven på forsiden av søknaden er det følgende arealdefinisjoner:

1. Areal som er brutt opp til vanlig plogdybde og som fortsatt kan pløyes.
2. Areal som er rydda og brutt opp tilstrekkelig til at det er egnet for maskinell slått eller beite. Kulturbeite tas med dersom det er inngjerdet og blir gjødslet.
3. Skog med produksjonsevne over ca. 0,1 m^3 / da og år, hvor bartrær dominerer skogbildet før avvirkning.
5. Skog med lavere produksjonsevne enn 0,1 m^3 / da og år.
6. Myr som ikke er oppdyrket eller grøftet for skogreisning.
7. Impediment, fastmark over skoggrensen o.l.
10. Areal som søkeren vurderer som teknisk mulig og økonomisk forsvarlig å dyrke opp.

Underskrift

Som hovedregel skal rekvisisjon på kartforretning eller søknad om deling underskrives av den som har grunnbokshjemmel til eiendommen, dvs. står som eier i grunnboka hos tinglysingsdommeren. Det finnes en del spesielle tilfeller hvor også andre kan være rekvirent, etter delingslovens §§ 2 - 1 og 3 - 1.

Eksempel på kart som vedlegges søknaden

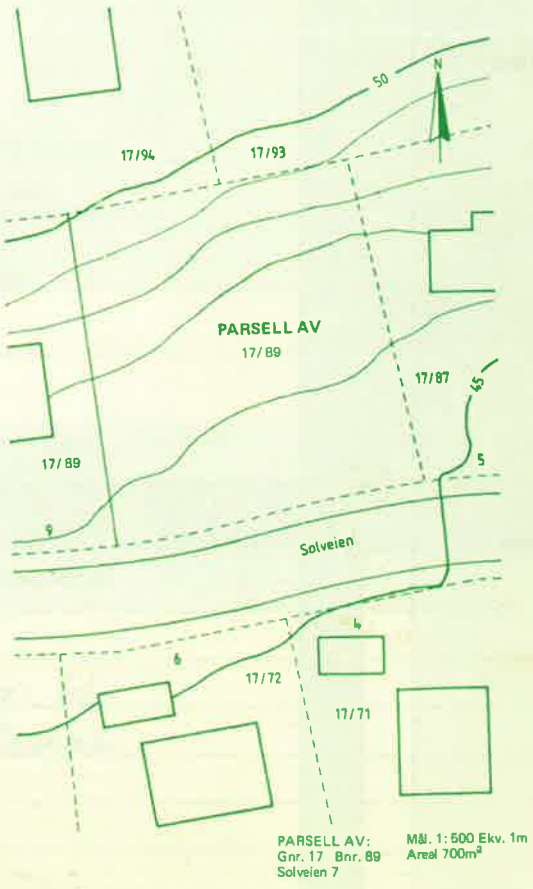

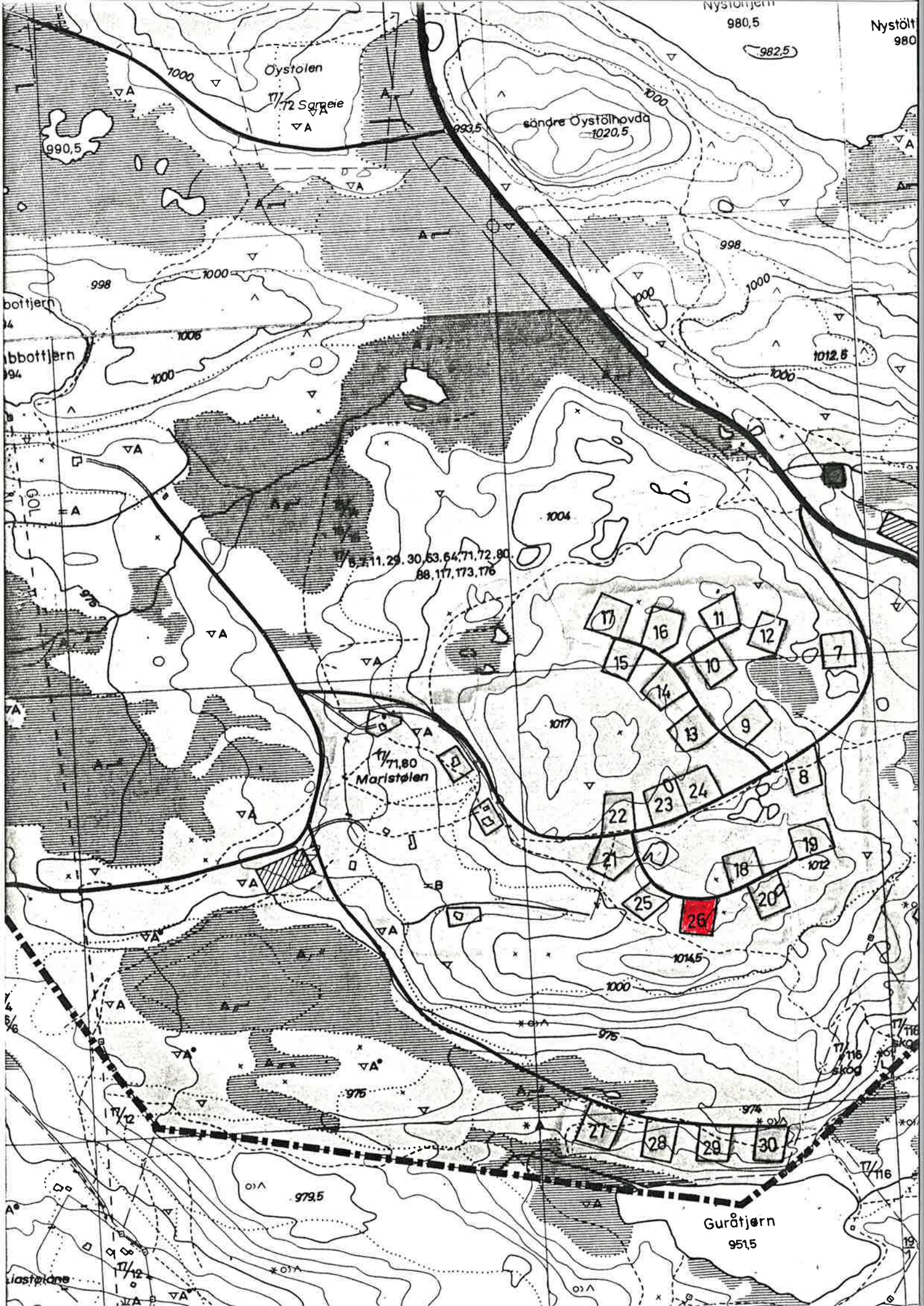
Nystöltjern
980,5
Nystölt
980
982,5
Öystolen
T1/72 Sameie
990,5
993,5
søndre Öystölhovda
1020,5
998
1000
1006
1004
1012,5
T1/6, 11, 29, 30, 63, 64, 71, 72, 80, 88, 117, 173, 176
T1/71,80
Maristølen
1017
1012
1014,5
975
974
979,5
T1/116
skog
Guråtjern
951,5
Liastølane
T1/12
17
16
11
12
7
15
10
14
13
9
8
22
23
24
21
19
18
25
26
20
27
28
29
30

GJENPART
AV NABOVARSEL
(vedlegg til søknad/melding)

Vedrørende eiendommen

Gnr.	Bnr.	Festenr.	Seksjonsnr.
17	71		

Eier/feste: Olav Gjerdene

Adresse: 3550 Gol

Til bygningsrådet i

Gol kommune

For ovennevnte eiendom er det i henhold til bestemmelsene i § 94 nr. 3 i plan- og bygningsloven av 14 juni 1985 nr. 72, sendt følgende nabovarsel:

[X] **Søknad om delingstillatelse**

[ ] **Søknad om tillatelse til å feste bort del av eiendommen** (mer enn 10 år)

Eiendommen skal benyttes til:
[ ] bolighus [ ] fritidshus [ ] industri/ bergverk [ ] varehandel/bank/hotell/ forsikring/restaurant [ ] offentlig virksomhet [ ] land-bruk/ fiske
[ ] naturvern [ ] offentlig friluftsomr. [ ] off. veg [ ] annet kommunikasjonsareal/teknisk anlegg

[ ] **Søknad om byggetillatelse** for arbeid etter plan- og bygningsloven, jfr. pbl. § 93

[ ] **Melding om arbeid** etter plan- og bygningsloven - driftsbygning i landbruket, jfr. pbl. § 81

[ ] **Melding om arbeid** etter plan- og bygningsloven - varige konstruksjoner og anlegg, jfr. pbl. § 84

[ ] **Melding om arbeid** etter plan- og bygningsloven - mindre byggearbeid på boligeiendom, jfr. pbl. § 86 a. Nabo eller gjenboer som ikke finner arbeidene tilfredsstillende, kan kreve at meldingen blir behandlet som søknad om byggetillatelse. Slikt krav må være kommet fram til bygningsrådet innen to uker etter at dette varsel er sendt.

Arbeidets art
[ ] Nybygg [ ] Tilbygg [ ] Påbygg [ ] Under-bygging [ ] Riving [ ] Fasade-endring
[ ] Annet - beskriv

Byggets art
[ ] Bolig [ ] Fritidshus [ ] Garasje [ ] Uthus [ ] Skole [ ] Forsaml.-lokale [ ] Drifts-bygning landbruk
[ ] Industri-/ kontorlokale [ ] Bilverksted [ ] Kai [ ] Molo [ ] Dokk [ ] Bru [ ] Transfor-mator
[ ] Tank-/be-holderanl. [ ] Underjord. anlegg [ ] Haller/be-drift i fjell [ ] Tribuner [ ] Idrettsanlegg
[ ] Annet - beskriv

[ ] **Søknad om bruksendring** - jfr. pbl. § 93

Fra: Til:

[ ] **Søknad om dispensasjon** - jfr. pbl. § 7 fra bestemmelser i:
[ ] Plan- og bygningslov [ ] forskrift [ ] vedtekt [ ] kommune-plan [ ] regulerings-plan [ ] bebyggelse-plan

Søknaden/meldingen kan **sees** på bygningsvesenets kontor - adresse: Gol kommune

Eventuelle merknader må **være** kommet til bygningsrådet innen **2** uker etter at dette varsel er sendt

Sted	Dato	Underskrift
Gol	17/4 89	Olav G. Gjerdene

Kommunenes arkivnøkkel: 511

K-blankett 5135 Forlag: Sem & Stenersen A/S, Oslo 9-87

KVITTERING FOR NABOVARSEL

Nabovarsel kan enten sendes som rekommandert sending, eller overleveres personlig mot kvittering.
Ved personlig overlevering gjelder kvitteringen kun for mottakelsen av varslet. Dersom nabo/gjenboer ikke har noe å bemerke, kan dette eventuelt skrives i merknadsrubrikken.

Nabo/gjenboer eiendom				Postverkets kvittering for rekommandert sending				Personlig kvittering for mottatt varsel	
Gnr.	Bnr.	Festenr.	Seksjonsnr.	Eiers/festers navn		Poststedets reg.nr.		Merknad	
17	7			Borghild og Leif Forrsgård		54			
Adresse				Adresse	Postnr. - sted			Dato 20/4-89	Sign.
				3550 Gol					
Gnr.	Bnr.	Festenr.	Seksjonsnr.	Eiers/festers navn		Poststedets reg.nr.		Merknad	
17	72			Odd Sverre Utengen		55			
Adresse				Adresse	Postnr. - sted			Dato 20/4-89	Sign.
				3550 Gol					
Gnr.	Bnr.	Festenr	Seksjonsnr.	Eiers/festers navn		Poststedets reg.nr.		Merknad	
17	173			Svein Botten		56			
Adresse				Adresse	Postnr. - sted			Dato 20/4-89	Sign.
				3550 Gol					
Gnr.	Bnr.	Festenr.	Seksjonsnr	Eiers/festers navn		Poststedets reg.nr.		Merknad	
Adresse				Adresse	Postnr. - sted			Dato	Sign.
Gnr.	Bnr.	Festenr.	Seksjonsnr.	Eiers/festers navn		Poststedets reg.nr.		Merknad	
Adresse				Adresse	Postnr. - sted			Dato	Sign.
Gnr.	Bnr.	Festenr.	Seksjonsnr.	Eiers/festers navn		Poststedets reg.nr.		Merknad	
Adresse				Adresse	Postnr. - sted			Dato	Sign.
Gnr.	Bnr.	Festenr.	Seksjonsnr.	Eiers/festers navn		Poststedets reg.nr.		Merknad	
Adresse				Adresse	Postnr. - sted			Dato	Sign.
Gnr.	Bnr.	Festenr.	Seksjonsnr.	Eiers/festers navn		Poststedets reg.nr.		Merknad	
Adresse				Adresse	Postnr. - sted			Dato	Sign.
Gnr.	Bnr.	Festenr.	Seksjonsnr.	Eiers/festers navn		Poststedets reg.nr.		Merknad	
Adresse				Adresse	Postnr. - sted			Dato	Sign.

Det attesteres at det d.d. er innlevert rek. sending til ovennevnte adressater

Samlet antall sendinger: 3-tre Sign.

NITTEDAL
20.04.89
1482

S K R I F T

frå møteboka til GOL LANDBRUKSNEMND i møte den 15. juni 1989
Av landbruksnemndas medlemer medrekna varamenn møtte 5.

Landbruksnemnda		Fylkeslandbrukstyre	
GOL			
Møte: 15.06.89	Sak: 56/89 J	Møte:	
Reg.nr.: 06178900013DEL	Tidl. sak:	Reg.nr.:	Tidl. sak:

GOL Teknisk etat
890284
Dato: 19.06.89 | Sak | Arkiv: 017/071 | Saksbeh.: PHM

Søknad om fradeling av 1 parsell(er) 1.5 da

Søknad om omdisponering av ..... parsell(er) ..... da

fra eiendommen Maristølen

G.nr.	B.nr.	Kommune
17	71	GOL

Eier(e)	Adresse
Olav B. Gjerdene	3550 GOL
Kjøper(e)	Adresse

Areal-oppgave

	Bruket	Arealklassifisering	Parsell(ene)	Arealklassifisering
Fulldyrket	45 da	☒ A ☒ B	____ da	☐ A ☐ B
Overflatedyrket/gjødslet beite	22 da		____ da	
Prod.skog/plantemark	102 da		____ da	
Annet areal	47 da		1.5 da	
Areal i alt	216 da		1.5 da	
Dyrkbart	____ da	☐ A ☐ B	____ da	☐ A ☐ B

Bruksmåte

Bruket er: ☐ Familiebruk ☒ Støttebruk ☐ Ikke jordbruk ☐ Bortleid

Bruket ligger i et område med:
☒ Middels gode jordbruksvilkår ☐ Dårlige jordbruksvilkår ☐ Gode jordbruksvilkår ☐ Økende el. stabilt folketall ☐ Nedgang i folketallet

Formålet med frad./omdisp.

☐ Skogplanting ☐ Boligformål ☒ Hytte/fritidshus
☐ Tilleggsjord ☐ Industri ol. ☐ Kirke, skole, helse, idrett ol.
☐ Tilleggsskog ☐ Veger/samferdsel ☐ Andre formål

Saksutredning

Gjennom Gol bygningsråd sendt til uttale søknad frå Olav B. Gjerdene om frådeling av ein hyttetomtparsell. Frådelinga gjeld tomt nr. 26 i hyttefelt som inngår i stadfesta reguleringsplan for området Nystølen i Gol.

Gol kommunestyre har under handsaminga av reguleringsplan vedteke at § 55 i jordlova skal gjelde innan planlagt utbyggingsområde.

Omsøkte hyttetomt utgjer den eine av 9 hyttetomter som Olav B. Gjerdene vart tildelt med bistand av Hallingdal jordskifterett, og med bakgrunn i vedtekne kommunale retningsliner for utmarksutnyttinga i Gol.

Sign. (Lbn.)	Sign. (Fl.st.)	Utskrift sendt til:
E.F.		

50.000. 8.82. e.a.tryk-Oslo
I-393 RE

Frå møteboka til GOL LANDBRUKSNEMND i møte den 15. juni 1989
Av landbruksnemndas medlemer medrekna varamenn møtte 5.

Landbruksnemnda		Fylkeslandbruksstyre	
GOL			
Møte: 15.06.89	Sak: 56/89 J	Møte:	Sak:
Reg.nr.: 06178900013DEL	Tidl. sak:	Reg.nr.:	Tidl. sak:

Sakshandsamar: Olav Brønstad

Framlegg til vedtak:

Gol landbruksnemnd vurderer frådelinga av ei av i alt 9 hytte-tomter for ikkje å verå av vesentleg driftsøkonomisk betydning for eigedomen Gjerdene 15/6 m/fl.

Ut frå dette vil nemnda rå til at det blir gitt løyve til frå-deling av omsøkte hyttetomt frå gbnr. 17/71.

Samrøystes vedtak:

Framlegget vedteke.

Rett utskrift:
Gol, 16. juni 1989
Eli Bergersen

Sendes med vedlegg til Buskerud fylkeslandbruksstyre,

3002 Drammen til avgjersle.

Gol, 16. juni 1989
Olav Brønstad

Vedlegg til Gol komm. teknisk etat:
Originalsøknad om deling av grunneiendom,
nabovarsel + brev av 10/5-89.

Sign. (Lbn.)	Sign. (Fl.st.)	Utskrift sendt til:
E.R		Olav B. Gjerdene, 3550 Gol Gol bygningsråd, 3550 Gol

50.000. 6.88. e.a.trykk-Oslo

S Æ R U T S K R I F T

HCa

frå møteboka til GOL LANDBRUKSNEMND i møte den 15. juni 1989
Av landbruksnemndas medlemer medrekna varamenn møtte 5.

Landbruksnemnda		Fylkeslandbruksstyre	8903030
GOL			
Møte: 15.06.89	Sak: 56/89 J	Møte: 27.06.89	Sak: 017/071 PHN
Reg.nr.: 06178900013DEL	Tidl. sak	Reg.nr.	Tidl. sak

Søknad om fradeling av 1 parsell(er) 1.5 da

Søknad om omdisponering av ..... parsell(er) ..... da

fra eiendommen Maristølen

G.nr.	B.nr.	Kommune
17	71	GOL

Eier(e)	Adresse
Olav B. Gjerdene	3550 GOL
Kjøper(e)	Adresse

Areal-oppgave

	Bruket	Arealklassifisering	Parsell(ene)	Arealklassifisering
Fulldyrket	45 da	☒ A ☒ B	____ da	☐ A ☐ B
Overflatedyrket/gjødslet beite	22 da		____ da	
Prod.skog/plantemark	102 da		____ da	
Annet areal	47 da		1.5 da	
Areal i alt	216 da		1.5 da	
Dyrkbart	____ da	☐ A ☐ B	____ da	☐ A ☐ B

Bruksmåte

Bruket er: ☐ Familiebruk ☒ Støttebruk ☐ Ikke jordbruk ☐ Bortleid

Bruket ligger i et område med:
☒ Middels gode jordbruksvilkår ☐ Dårlige jordbruksvilkår ☐ Gode jordbruksvilkår ☐ Økende el. stabilt folketall ☐ Nedgang i folketallet

Formålet med frad./omdisp.

☐ Skogplanting	☐ Boligformål	☒ Hytte/fritidshus
☐ Tilleggsjord	☐ Industri ol.	☐ Kirke, skole, helse, idrett ol.
☐ Tilleggsskog	☐ Veger/samferdsel	☐ Andre formål

Saksutredning

Gjennom Gol bygningsråd sendt til uttale søknad frå Olav B. Gjerdene om frådeling av ein hyttetomtparsell. Frådelinga gjeld tomt nr. 26 i hyttefelt som inngår i stadfesta reguleringsplan for området Nystølen i Gol.

Gol kommunestyre har under handsaminga av reguleringsplan vedteke at § 55 i jordlova skal gjelde innan planlagt utbyggingsområde.

Omsøkte hyttetomt utgjer den eine av 9 hyttetomter som Olav B. Gjerdene vart tildelt med bistand av Hallingdal jordskifterett, og med bakgrunn i vedtekne kommunale retningsliner for utmarksutnyttinga i Gol.

Sign. (Lbn.)	Sign. (Fl.st.)	Utskrift sendt til:

50.000. 8.82. e.s.trykk-Oslo

S Æ R U T S K R I F T

frå møteboka til GOL LANDBRUKSNEMND i møte den 15. juni 1989
Av landbruksnemndas medlemer medrekna varamenn møtte 5.

Landbruksnemnda		Fylkeslandbruksstyre	
GOL			
Møte: 15.06.89	Sak: 56/89 J	Møte:	Sak:
Reg.nr.: 06178900013DEL	Tidl. sak:	Reg.nr.:	Tidl. sak:

Sakshandsamar: Olav Brønstad

Framlegg til vedtak:

Gol landbruksnemnd vurderer frådelinga av ei av i alt 9 hytte-tomter for ikkje å verå av vesentleg driftsøkonomisk betydning for eigedomen Gjerdene 15/6 m/fl.

Ut frå dette vil nemnda rå til at det blir gitt løyve til frå-deling av omsøkte hyttetomt frå gbnr. 17/71.

Samrøystes vedtak:

Framlegget vedteke.

Rett utskrift:
Gol, 16. juni 1989
Eli Bergersen

Sendes med vedlegg til Buskerud fylkeslandbruksstyre,

3002 Drammen til avgjersle.

Gol, 16. juni 1989
Olav Brønstad

Sak nr. 300 / 6 - 1989
Godkjennes av fylkeslandbrukssjefen
i henhold til fullmakt.
Fylkeslandbrukskontoret i Buskerud
Drammen 26/6 1989
Etter fullmakt

Sign. (Lbn.)	Sign. (Fl.st.)	Utskrift sendt til:
E. R		Olav B. Gjerdene, 3550 Gol Gol bygningsråd, 3550 Gol

50.000. 6.88. e.s.trykk-Oslo

GOL KOMMUNE

MØTEBOK FOR BYGNINGSRÅDET

SAK NR. BF 104/89, avgjort av teknisk sjef etter fullmakt.

Møtedato:	Journalnr.:	Arkivnr.:	Saksbehandler:
07.07.89	01845/89	017/071	HCN

OLAV GJERDENE - SØKNAD OM DELING AV GRUNNEIENDOM GNR. 17, BNR. 71 MARISTØLEN

SAKSDOKUMENT:

- 1. Søknad om frådeling datert 17.04.1989
- 2. Kart i M 1:5000 (utsnitt av reguleringskart)
- 3. Kopi av nabovarsel datert 20.04.89
- 4. Særutskrift frå Gol Landbruksnemd, sak 56/89 J
- 5. Vedtak frå Buskerud fylkeslandbruksstyre, sak 300/6

MERKNADER:

Det er søkt om frådeling av ei hyttetomt i hyttefelt som inngår i stadfesta reguleringsplan. Omsøkte hyttetomt utgjer den eine av 9 hyttetomter som Olav B. Gjerdene vart tildelt med bistand av Hallingdal Jordskifterett.

Tomta er ei regulert tomt på reguleringsplan for Nystølen. Reguleringsplanen er stadfesta 25.04.86.
Jordlova er gjort gjeldande i kartfesta byggjeområde.

AVGJERD ETTER FULLMAKT:

Omsøkte frådeling vert godkjent på fylgjande vilkår og i samsvar med reguleringsplan for Nystølen, samt vedtak frå Fylkeslanbrukstyret. Sak 300/6 1989

- Det er ikkje tillate med innlegging av vatn og heller ikkje innstalasjon av vassklosett eller tett slamavskiljar på eigedomen.
- Kommunen si renovasjonsordning gjeld for eigedomen
- Eigedomen skal sikrast tilgang til hygenisk og tilstrekkeleg betryggande drikkevatn

Gol 11.07.1989

Per - Helge Myklebust

Per - Helge Myklebust
- Avd. leiar -

KLAGERETT:Dette vedtaket kan påklagast til Fylkesmannen i Buskerud. Klagefristen er 3 veker rekna frå den dagen vedtaket kom fram. Klage skal sendast Gol bygningsråd, 3550 Gol. De må

opplyse kva vedtak De klagar på, endringar De ynskjer, og dei grunnar klaga støttar seg til. Klage må underskrivast. De vert og bedt om å opplyse kva tid vedtaket kom fram dersom De klagar så seint at det er uklårt om klagefristen er ute

Utskrift sendt til:
Olav B. Gjerdene, 3550 Gol
Oppmålingsavdelinga, her

} sendt 17.7.89

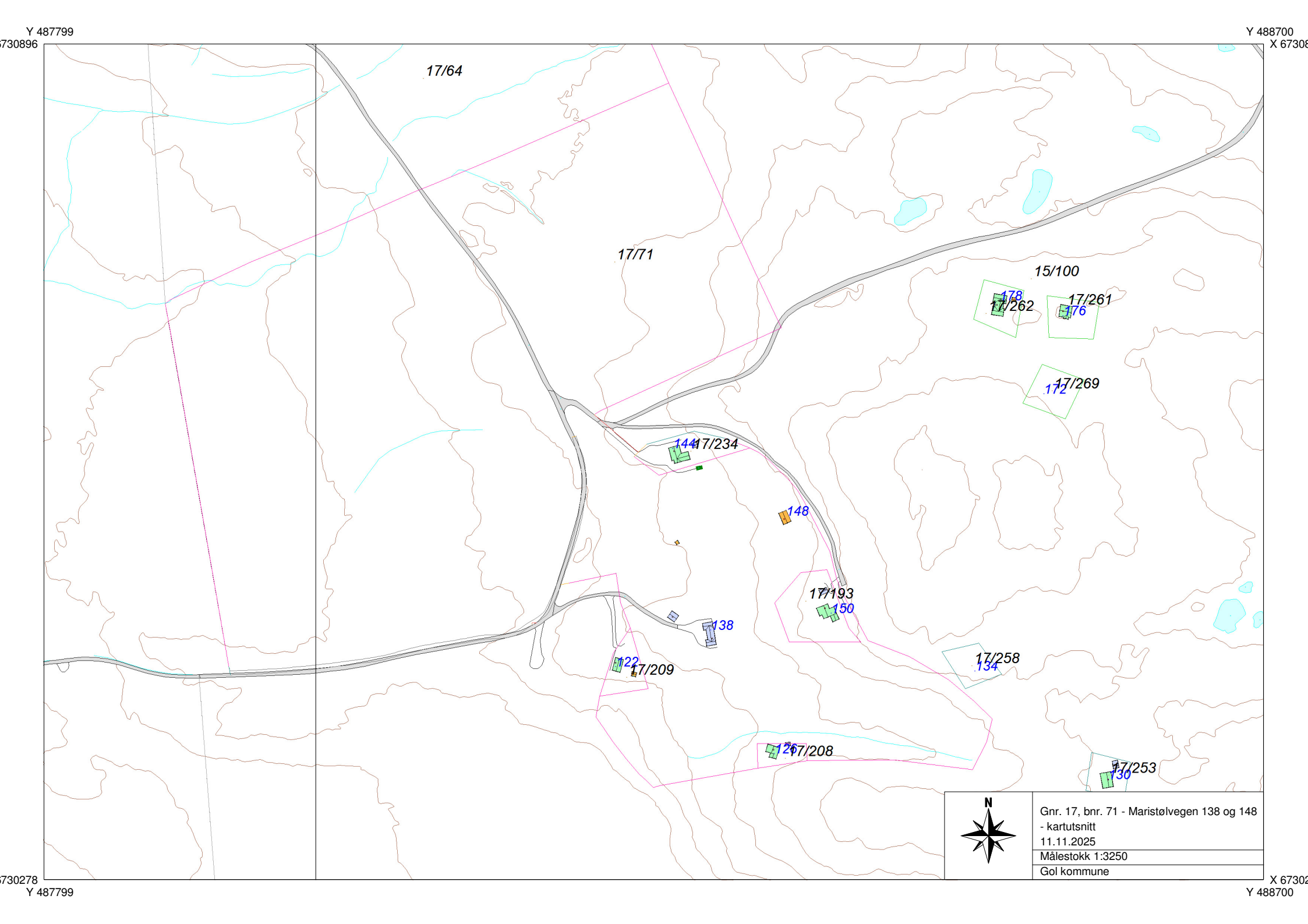
Y 487799
Y 488700
6730896
X 67308
17/64
17/71
15/100
178
17/262
17/261
176
17/269
172
144
17/234
148
17/193
150
138
122
17/209
17/258
134
126
17/208
17/253
130
N
Gnr. 17, bnr. 71 - Maristølvegen 138 og 148
- kartutsnitt
11.11.2025
Målestokk 1:3250
Gol kommune
6730278
X 67302
Y 487799
Y 488700

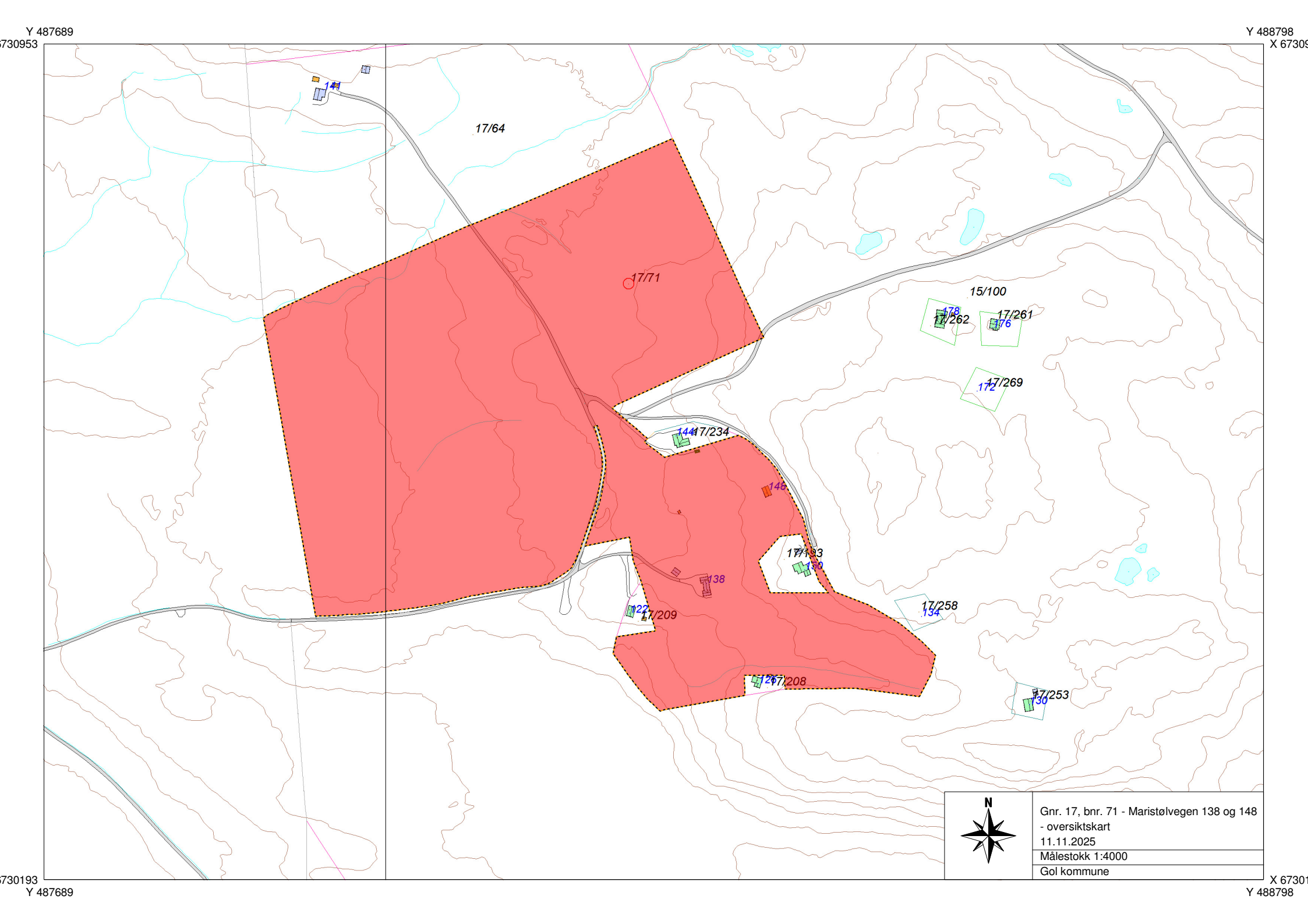
Y 487689
Y 488798
17/64
17/71
15/100
17/261
17/262
17/269
17/234
17/209
17/208
17/258
17/253
N
Gnr. 17, bnr. 71 - Maristølvegen 138 og 148
- oversiktskart
11.11.2025
Målestokk 1:4000
Gol kommune
Y 487689
Y 488798

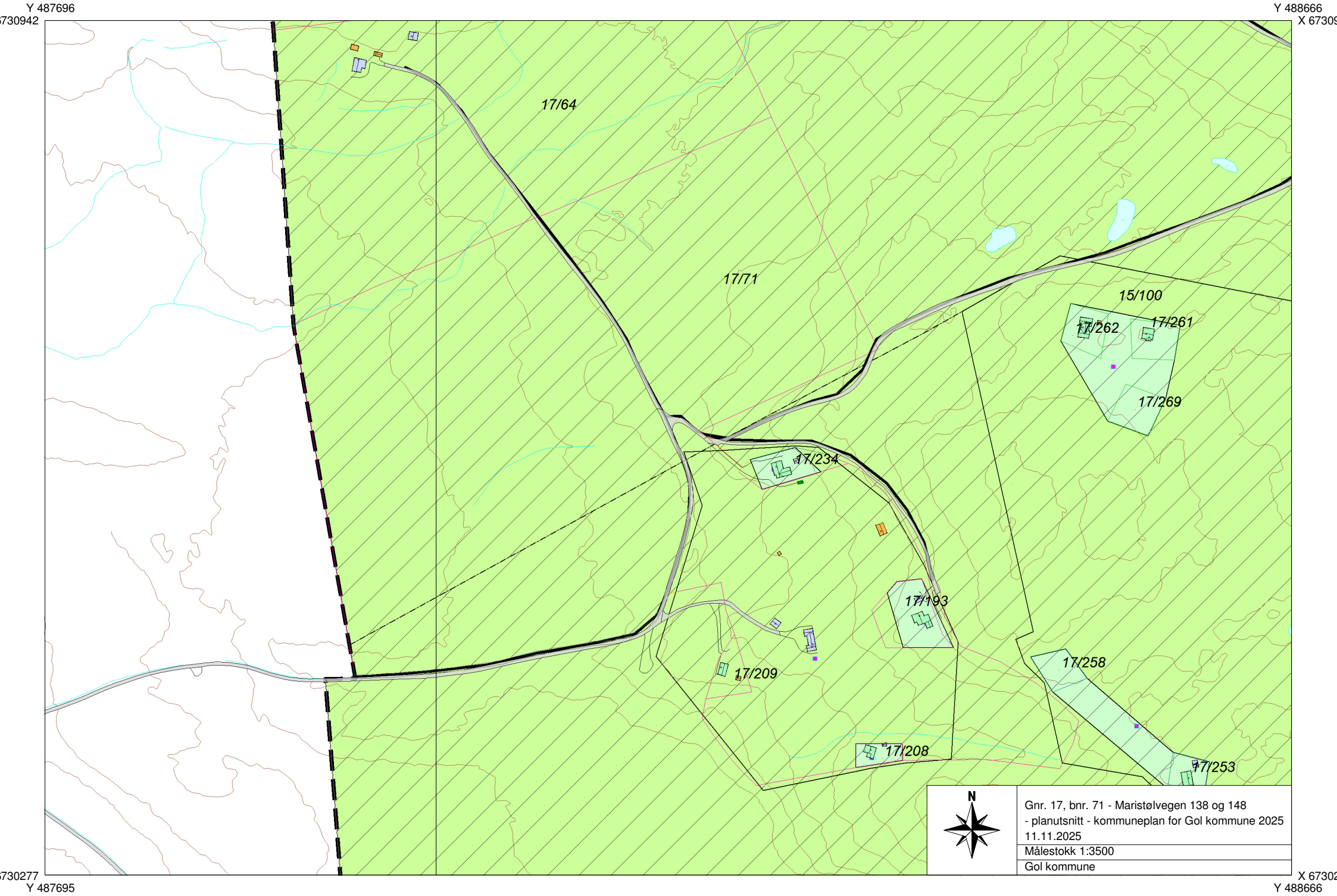
Y 487696
6730942
Y 488666
X 67309
17/64
17/71
15/100
17/262
17/261
17/269
17/234
17/193
17/209
17/258
17/208
17/253
N
Gnr. 17, bnr. 71 - Maristølvegen 138 og 148
- planutsnitt - kommuneplan for Gol kommune 2025
11.11.2025
Målestokk 1:3500
Gol kommune
6730277
Y 487695
X 67302
Y 488666

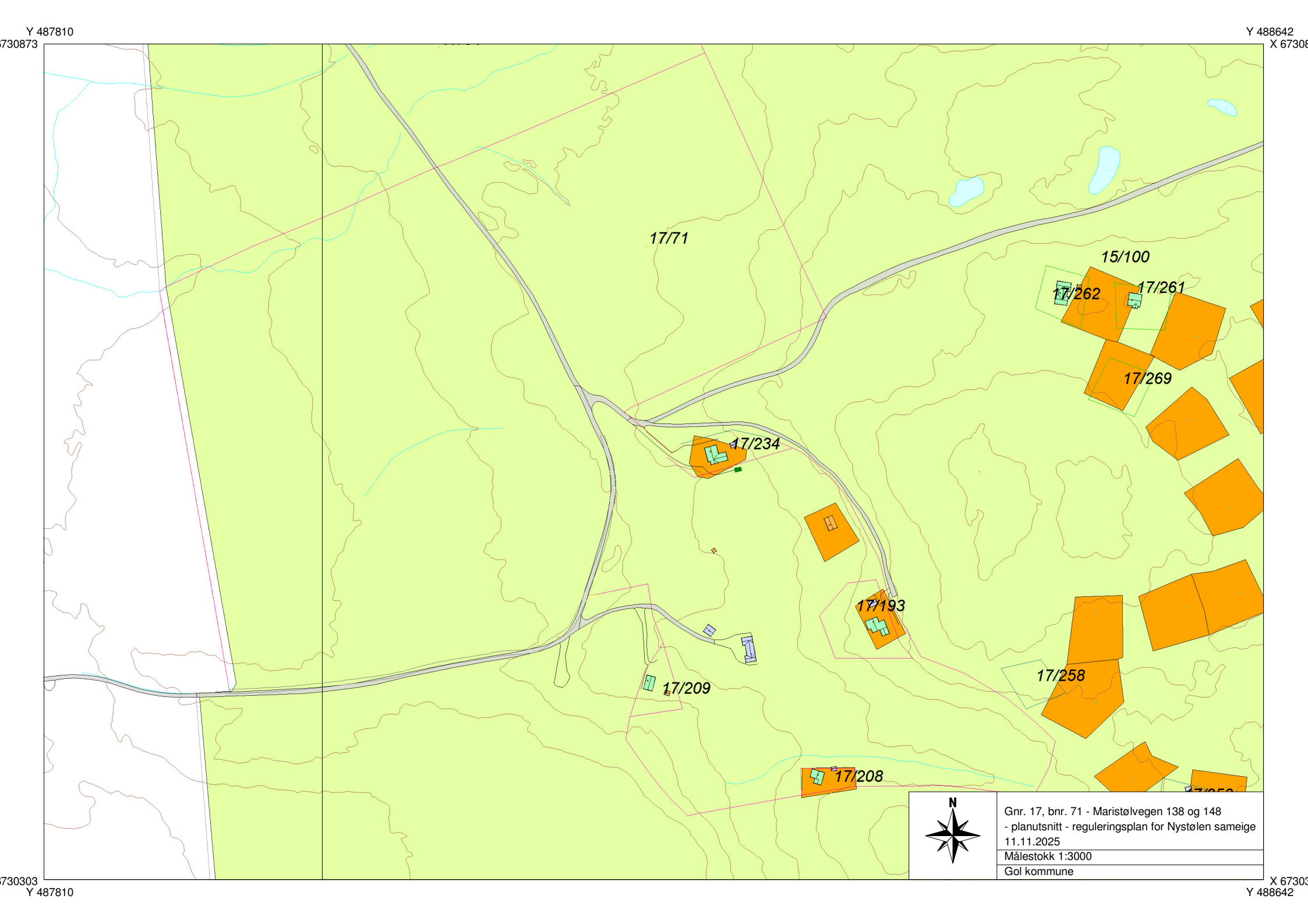
Y 487810
Y 488642
6730873
X 67308
17/71
15/100
17/262
17/261
17/269
17/234
17/193
17/209
17/258
17/208
N
Gnr. 17, bnr. 71 - Maristølvegen 138 og 148
- planutsnitt - reguleringsplan for Nystølen sameige
11.11.2025
Målestokk 1:3000
Gol kommune
6730303
X 67303
Y 487810
Y 488642

Hallingdal brann- og redningsteneste iks

GJERDENE OLE BJØRN
TUPPESKOGVEGEN 305
3550 GOL

09.09.2025

Tilsynsrapport

Tilsynsadresse: Maristølvegen 138-H0101

Gårds- og bruksnr: 3324-17/71

Tiltak:	Tilsyn
Status:	Utført
Årsak ikke utført:	

Målet med tilsynet var å vurdere forholdene ved fyringsanlegget som har betydning for brannsikkerheten.

Denne rapporten kan beskrive anmerkninger, hvis vi oppdaget dette under vårt besøk.

Det ble ikke avdekket avvik.

Tilsynet er herved formelt avsluttet.

Har du fått en eller flere anmerkinger, er det eiers plikt at disse utbedres. Selv om det ikke kreves tilbakemelding på disse.

Antall anmerkninger 5:

1.	Tilkomst feiing
Dato:	09.09.2025
Gjelder:	Bruksenhet
Saksbehandler:	Martin Hillestad Holmen

1. Tilkomst feiing

Beskrivelse: Det er ikke tilfredsstillende adkomst på tak, takstige mangler. Refererer til Forskrift om brannforebygging §6, tilfredsstillende atkomst.

2. Pipe

Dato: 09.09.2025

Gjelder: Røykløp - Plassering: Sør

Saksbehandler: Martin Hillestad Holmen

Beskrivelse: Sotluke er plassert for nære brennbart materiale. Minimum avstand fra lukens dør, til brennbart materiale er 30 cm, gjelder alle retninger.

3. Pipe

Dato: 09.09.2025

Gjelder: Røykløp - Plassering: Nord

Saksbehandler: Martin Hillestad Holmen

Beskrivelse: Sotluke er plassert for nære brennbart materiale. Minimum avstand fra lukens dør, til brennbart materiale er 30 cm, gjelder alle retninger. Ved bruk av typegodkjent sotlukestein på elementpiper, er minimumskravet 8 cm.

4. Ildsted

Dato: 09.09.2025

Gjelder: Ildsted - Plassering: Soverom

Saksbehandler: Martin Hillestad Holmen

Beskrivelse: Ildsted montert med for liten avstand til brennbart materiale. Gammel type ildsted. Generelle avstandsregler gjelder.

5. Ildsted

Dato: 09.09.2025

Gjelder: Ildsted - Plassering: Stue

Saksbehandler: Martin Hillestad Holmen

5.	Ildsted
Beskrivelse:	Pakning/tettesnor i dør på peisinnsats er defekt/mangler.

Andre forhold er avvik fra forskrift, men er skrevet som andre forhold fordi det er utenfor myndighetsområdet for dette tilsynet.

Antall andre forhold 2:

1.	Røykvarsling
Dato:	09.09.2025
Gjelder:	Bruksenhet
Saksbehandler:	Martin Hillestad Holmen
Beskrivelse:	Røykvarsler er feil plassert. Den skal plasseres i taket, minimum 0,5 meter fra vegg. NB! Dette er et avvik fra Forskrift om brannforebygging §7, men er skrevet som andre forhold fordi det er utenfor myndighetsområdet for dette tilsynet.

2.	Slukkeutstyr
Dato:	09.09.2025
Gjelder:	Bruksenhet
Saksbehandler:	Martin Hillestad Holmen
Beskrivelse:	Slukkeutstyr mangler. Alle hus/hytter/leiligheter skal være utstyrt med slokkeutstyr. NB! Dette er et avvik fra forskrift, men er skrevet som andre forhold fordi det er utenfor myndighetsområdet for dette tilsynet.

Har du spørsmål?

Ta kontakt med Martin Hillestad Holmen på telefon 90241063 eller på e-post til martin.hillestad.holmen@hbr.no.

Med hilsen

Hallingdal brann- og redningsteneste IKS

feier@hbr.no

Kommuneplanen sin arealdel for Gol

Føresegner og retningslinjer

2025-2037



Gol kommune

Plan og utvikling

02.07.2025

1.1 Innhald

1.1 Innhald 1
PLANOMRÅDET 3
PLANKARTET 3
1.0 GENERELLE FØRESEGNER (§ 11-9) 4
1.1 Rettsverknad av kommuneplanen sin arealdel § 11-7 4
1.1.1 Tilhøve mellom kommuneplanen og eldre regulerings- og bebyggelsesplanar § 1-5 4
1.1.2 Eldre planar som gjeld før kommuneplan ved motstrid: 4
1.2 Plankrav til område for bygningar og anlegg § 11-9 nr. 1 5
1.3 Unntak frå plankrav §§ 11-10 nr. 1 og 11-11 nr. 2 5
1.4 Rekkefølgjekrav etter § 11-9 nr. 4 6
1.5 Byggegrenser etter § 11-9 nr. 5 6
1.5.1 Byggegrense mot dyrka mark 6
1.5.2 Byggegrense langs vassdrag etter § 11-11 nr. 5 6
1.5.3 Vassflater i vatn og vassdrag § 11-7 nr. 6 7
1.6 Bygningar med støyfølsam bruk og støyande verksemd etter § 11-9 nr. 6 7
1.7 Retningslinje for utbyggingsavtaler 7
1.8 Krav til løysingar 7
1.8.1 Vassforsyning og avløp (VA) og renovasjon 7
1.8.2 Energi- og fjernvarme 8
1.8.3 Veg 8
1.9 Fysiske krav til tiltak (PBL § 11-9 nr. 5) 9
1.9.1 Uteopphaldsareal 9
1.9.2 Leikeplass 10
1.9.3 Parkering (PBL § 11-9 nr. 5) 10
1.9.4 Skilt og reklame 11
1.9.5 Solcellepanel 11
1.10 Forhold som må avklarast i vidare planarbeid 11
1.11 Jordvern 12
1.12 Myr 12
1.13 Retningslinje for eldre reguleringsplanar 12
2.0 BYGNINGAR OG ANLEGG 12
2.1 FRITIDSBUSTADER (PBL § 11-9 nr. 5 og § 11-10 nr. 1) 12
2.2 BUSTADER (PBL § 11-9 nr. 5) 15

2.3 KOMBINERT FORMÅL: 15
2.3.1 Kombinert formål for fritidsbusetnad/fritids- og turistformål (PBL § 11-9 nr. 4) 15
2.3.2 Kombinert formål for bustad/næring/offentleg eller privat tenesteyting 15
2.4 NÆRINGSVERKSEMD (PBL § 11-9 nr. 5 og 8) 15
2.5 OFFENTLEG ELLER PRIVAT TENESTEYTING (PBL § 11-9 nr. 5) 16
2.6 IDRETTSANLEGG (PBL § 11-9 nr. 5) 16
2.7 FRITIDS- OG TURISTFORMÅL (PBL § 11-9 nr. 5) 16
2.7.1 Campingplass – FTU-3, FTU-4 og FTU-6 16
2.7.2 Herberge – FTU-5 16
2.8 RÅSTOFFUTVINNING 16
2.9 ANDRE TYPAR BEBYGGELSE OG ANLEGG (PBL § 11-9 nr. 5) 17
3.0 LANDBRUKS-, NATUR- OG FRILUFTSFORMÅL (LNF) (PBL § 11-7 nr. 5) 17
3.1 AREAL FOR SPREIDD FRITIDSBUSETNAD I LNF (PBL § 11-7 nr. 5 og § 11-11 nr. 2) 17
3.1.1 Spreidd fritidsbusetnad 17
3.1.2 Avkøyringar frå riks- og fylkesvegar (PBL § 11-10 nr. 4) 17
3.1.3 Tilhøve til jordlova (jordlova § 2, 2. ledd) 17
3.2 AREAL FOR SPREIDD BUSTADBYGGING I LNF (PBL § 11-11, nr. 1 og 2) 18
3.2.1 Spreidd bustadbygging 18
3.2.2 Avkøyringar frå riks- og fylkesvegar (PBL § 11-10 nr. 4) 18
3.2.3 Tilhøve til jordlova (jordlova § 2, 2. ledd) 18
4.0 OMSYNSSONER (PBL § 11-8) 19
4.1 Fareområde (PBL § 11-8 a) 19
4.1.1 Ras- og skredfare (H310) 19
4.1.2 Flaumfare (H320) 19
4.1.3 Høgspenningsanlegg (H370) 19
4.2 Sikringssoner (PBL § 11-8a) 19
4.2.1 Drikkevatn (H110) 19
4.3 Soner med særskild angitt omsyn (PBL § 11-8 c) 20
4.3.1 H500 Markagrense 20
4.3.2 H530 og H560 omsyn landskap/bevaring naturmiljø 20
4.4 Bandlagte område (PBL § 11-8 d) 20
4.4.1 Bandlegging etter naturvernlova (H720) 20
4.4.2 Bandlegging etter kulturminnelova (H730) 20
4.4.3 Bandlegging etter energilova (H740) 20

4.5 Krav til felles regulering (PBL § 11-8 e) 20

AREALDELEN AV KOMMUNEPLANEN FOR GOL 2023 – 2035

UTFYLLANDE PLANFØRESEGNER OG RETNINGSLINJER

Føresegnene er juridisk bindande etter §§ 11-7, 11-8, 11-9 og 11-11 i plan- og bygningslova. Tekst som er i *kursiv* er retningslinjer. Desse vil bli vektlagt ved behandling av enkeltsaker.

PLANOMRÅDET

Planområdet omfattar heile Gol kommune utanom Gol tettstad, som er omfatta av eigen kommunedelplan.

PLANKARTET

Plankartet er i målestokk 1:35 000.

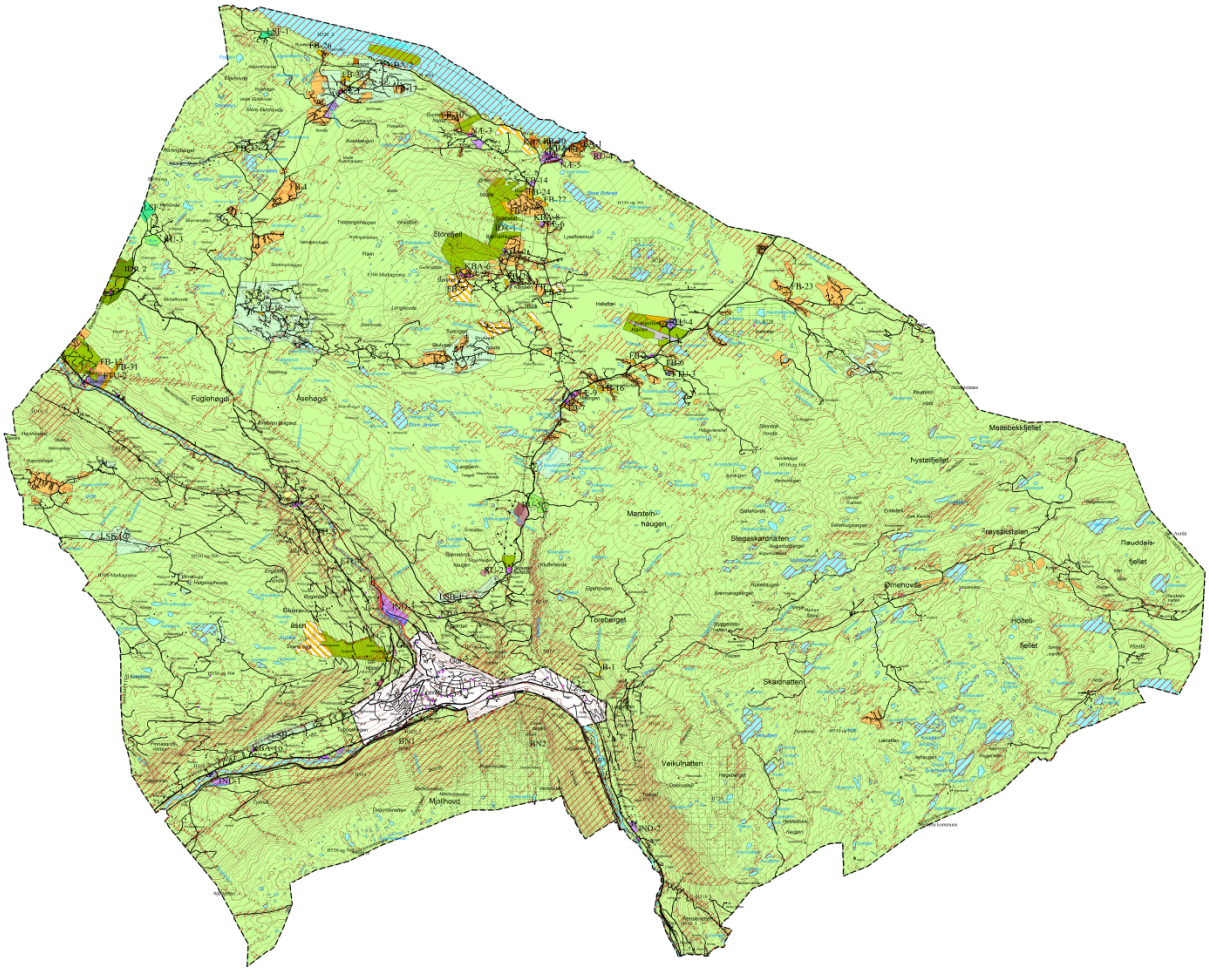

Figur 1: Viser planområdet. Gol tettstad er det kvite området i midten, som har eigen kommunedelplan.

1.0 GENERELLE FØRESEGNER (§ 11-9)

1.1 Rettsverknad av kommuneplanen sin arealdel § 11-7

1.1.1 Tilhøve mellom kommuneplanen og eldre regulerings- og bebyggelsesplanar § 1-5

Kommuneplanen sine føresegner og retningslinjer skal supplere vedtekne regulerings- og bebyggelsesplanar. Reguleringsplanar som er vedteke før 1. januar 2014 gjeld så langt dei ikkje er i strid med kommuneplanen. Ved motstrid gjeld kommuneplanen framfor reguleringsplanar som vart vedteke før 1. januar 2014, fram til det er gjennomført revisjon av eldre reguleringsplanar. Reguleringsplanar som er vedteke etter 1. januar 2014 gjeld før kommuneplanen ved motstrid.

1.1.2 Eldre planar som gjeld før kommuneplan ved motstrid:

a) Reguleringsplan for Klanten flyplass og luftsportsenter – planID 1986005

Retningslinjer for motstrid

a) Det er motstrid når arealplanar har ulikt hovudformål frå kommuneplanen, eller har ulike føresegner om same forhold. Eit eksempel kan vere når ein reguleringsplan angir regulert bruk til fritidsbusetnad, medan heile planområdet i kommuneplanen er avsett til LNF.

b) Der den eine arealplanen har føresegner om forhold den andre arealplanen ikkje har føresegner om, er det ikkje motstrid, og arealplanane supplerer kvarandre.

c) Det er ikkje motstrid når hovudformål i kommuneplanen sin arealdel og arealformål i ein reguleringsplan har same hensikt, til dømes bustadbygging. Dette kan vere når reguleringsplanen viser arealformål som naturleg høyrer saman med hovudformålet, til dømes grønstruktur, fellesareal til leik og opphald, parkering, interne vegar eller parkbelte/buffersone i bustadområde eller næringsområde. Då gjeld reguleringsplanen framfor kommuneplanen.

Ved revidering av kommuneplanen, blir arealvisninga oppdatert slik at den attspeglar reguleringsplanar vedteke etter førre rullering. Oppgåva til kommuneplanen er å angi hovudtrekka i arealbruken, jf. Pbl. § 11-5. For eksempel vil vegsystem og mindre areal med anna formål enn omkringliggande areal ikkje bli vist i kommuneplankartet. Kommuneplanen viser hovudformål for slike område, og har ikkje til intensjon å overstyre mindre areal med ikkje-dominerande formål. Regulering av vegar, fellesareal, grøntområde, innslag av annan arealbruk enn hovudformål i reguleringsplan, skal gjelde.

Er bygge- og anleggstiltak som heimla i plan fremma med bakgrunn i privat reguleringsforslag etter pbl. § 12-11, ikkje satt i gang seinast ti år etter at planen er vedtatt, skal kommunen før avgjerd av byggesøknad for nye områder, sjå til at planen i nødvendig grad er oppdatert, jf. pbl. § 12-4.

Ein skal ikkje tillate utbygging med heimel i eldre reguleringsplanar dersom nyare kunnskapsgrunnlag tilseier at omsyn til samfunnstryggleik, beredskap, klimatilpassing eller naturmangfald kan vere mangelfullt vareteke i vedteken reguleringsplan. Ved tvil kan kommunen kreve dokumentasjon på tilstrekkeleg kunnskapsgrunnlag eller tryggleik etter gjeldande krav før eventuell løyve til tiltak.

1.2 Plankrav til område for bygningar og anlegg § 11-9 nr. 1

a) I område for bygningar og anlegg samt LNF-område der det er opna for spreidd utbygging av bustader og fritidsbustader, kan ein ikkje utføre tiltak som nemnd i opplistinga under frå plan- og bygningslova § 20-1 før det føreligg godkjent reguleringsplan:
   - a) (oppføring, tilbygg, påbygg, underbygging eller plassering av bygning, konstruksjon eller anlegg),
   - d) (bruksendring, vesentleg utviding eller vesentleg endring av tidlegare drift som nemnd under bokstav a),
   - g) (oppdeling eller samanføying av brukseiningar i bustader samt anna ombygging som medfører fråvik av bustad),
   - k) (vesentleg terrenginngrep),
   - l) (anlegg av veg, parkeringsplass) og
   - m) (deling av eigedom)

b) Etablering av nye masseuttak og utviding av eksisterande masseuttak kan berre skje etter godkjent reguleringsplan. Drift av masseuttak skal skje etter føresegner i minerallova med gjeldande forskrifter, samt vilkår i tillating etter lova. Direktoratet for mineralforvaltning (DMF) er myndigheit etter minerallova.

c) Antal fritidsbustader skal ikkje endrast i eksisterande reguleringsplanar for område med fritidsbusetnad og område for kombinert formål fritidsbusetnad/fritids- og turistformål. Unntatt frå dette føresegn er uregulerte byggeområde samt:
   - Lauvsjø (FB-4 fortetting)

1.3 Unntak frå plankrav §§ 11-10 nr. 1 og 11-11 nr. 2

a) Tiltak etter plan- og bygningslova § 20-1 bokstav b, c, e, f, h, i, j.

b) I uregulerte byggeområde for bustad og fritidsbustad kan tiltak etter plan- og bygningslova § 20-1 bokstav a og m og § 20-3 tillatast utan reguleringsplan dersom det ikkje blir søkt om meir enn 2 bueiningar. For bustader må utbygginga vere i samsvar med føresegnene for bustader punkt 2.2 og kriteria i punkt 3.2. For fritidsbustader må utbygginga vere i samsvar med føresegnene for fritidsbustader punkt 2.1 og kriteria i punkt 3.1.

c) Oppføring av anneks/uthus/garasje, mindre tiltak på eksisterande bygningar (§ 20-1 a og c) samt utviding av eksisterande fritidsbusetnad eller busetnad i byggeområde utan reguleringsplan under føresetnad at det skjer i samsvar med utformingskriteria i punkt 2.1 eller 2.2.

d) Utviding og tilbygg på eksisterande bygningar i LNF-område samt oppføring av eit våningshus og eit kårhus på gardsbruk, så lenge det skjer i samsvar med føresegnene for bustader punkt 2.2 og kriteria i punkt 3.2. Det er forbode å bygge på dyrka mark dersom det finst mogleg alternativ plassering.

e) Installasjonar og bygningar som er ein del av kommunaltekniske anlegg.

f) Oppføring av ein bygning på opptil 200 m^2 BYA i uregulerte næringsområde.

g) Før behandling av søknadar utan reguleringsplan skal det dokumenterast at tiltaket oppnår følgande:

- Tilfredsstillande vass- og avløpsløysingar, tilknytt offentleg VA-nett og tilstrekkeleg sløkkevatn.
- Godkjend tilkomst/avkøyring.
- Felles tilkomst til nye utbyggingsområde skal vera etablert før bygningar blir teke i bruk.
- Området er ikkje utsett for flaum eller skred, og ligg ikkje innanfor område for ras- og skredfare (H310) eller flaumfare (H320).
- At tiltak ikkje får ei dominerande plassering eller utforming i høve til landskap og tilgrensande bygg.
- Tiltaket er ikkje utsett for støy eller anna forureining.
- Tiltaket kjem ikkje i konflikt med dyrka mark, byggegrense mot dyrka mark, automatisk freda eller vedtaksfreda kulturminne/kulturmiljø, viktige område for biologisk mangfald, viktige friluftsområde.
- Tomtearealet ikkje har potensiale for fleire tomter/bueiningar enn det blir søkt om.
- Tiltaket ikkje ligg innanfor byggegrenser til riks-, fylkesvegar eller jernbane.

1.4 Rekkefølgjekrav etter § 11-9 nr. 4

Ein kan ikkje setje i gang arbeid og tiltak etter plan- og bygningslova § 20-1 før det er sikra godkjente tekniske anlegg for drikkevassforsyning og avløp, tilkomst og parkering, energi og renovasjon, gang- og sykkelvegar samt at turvegar og løypetrasear er sikra.

Før tilknyting kan tillatast til eksisterande anlegg, må det sikrast at avløpsanlegget har kapasitet og driv i tråd med vilkår gitt i utsleppsløyve, og at anlegget blir drivi i tråd med gjeldande forureiningsregelverk.

1.5 Byggegrenser etter § 11-9 nr. 5

1.5.1 Byggegrense mot dyrka mark

Byggegrensa mot dyrka mark skal vere minimum 10 meter. Bygg knytt til landbruksdrift og teknisk infrastruktur som veg og jernbane er unnateke byggegrensa.

1.5.2 Byggegrense langs vassdrag etter § 11-11 nr. 5

a) Langs vatn og vassdrag i LNF-område og langs verna vatn og vassdrag er byggegrensa 100 meter.
b) I byggeområde og langs mindre tjern, dammar og bekkar i LNF-område (ikkje verna vassdrag) er byggegrensa 50 meter.
c) Byggegrensa gjeld for alle bygge- og anleggstiltak som er nemnd i plan- og bygningslova § 20-1 nr. a, d, j, k, l og m. Teknisk infrastruktur som veg og jernbane er unnateke byggegrense langs vassdrag.
d) Langs vassdrag skal det oppretthaldast og utviklast ei vegetasjonssone på minimum 10 meter.
e) Skjøtsel av vegetasjon og nødvendige driftstiltak langs riks-, fylkesveg og jernbane er tillatt uavhengig av byggegrenser.
f) Langs vatn og vassdrag blir byggegrensa målt frå elvekant eller strandlinje ved gjennomsnittleg flaumvasstand.

1.5.3 Vassflater i vatn og vassdrag § 11-7 nr. 6

a) Det er ikkje tillatt med inngrep i vatn og vassdrag som reduserer vatnet sin verdi for naturmangfald og utøving av friluftsliv.
b) Bekkar, bekkedrag, større myrer og vassvegar skal oppretthaldast i sin naturlege form og sikrast med kantvegetasjon. Der det er hensiktsmessig skal lukka bekkar opnast og reetablerast i ein samanhengande grønstruktur. Det er ikkje tillatt med bekkelukking utanom der det er heilt naudsynt.

1.6 Bygningar med støyfølsam bruk og støyande verksemd etter § 11-9 nr. 6

a) Retningsline for støy i arealplanlegging (T1442), eller dei retningsliner som erstattar denne, skal leggast til grunn ved planlegging og bygging av funksjonar med støyfølsam bruk (mellom anna skular og barnehagar, bustader, sjukehus, pleieinstitusjonar).
b) Det skal ikkje etablerast ny støyfølsam bruk innanfor raud sone i støyvarselkartet. Det kan opnast for ombygging, gjenreising eller utviding av eksisterande bygningar dersom støyfaglege utgreiingar kan dokumentere korleis eit tilfredsstillande støynivå kan sikrast.
c) Det kan opnast for støyfølsam bruk i gul støysone dersom bygningane har minst ei stille side og tilgang til ein uteplass med eit tilfredsstillande støynivå.

1.7 Retningslinje for utbyggingsavtaler

a) Kommunen kan inngå utbyggingsavtaler når vedteken arealplan med tilhøyrande føresegner føreset bygging/oppgradering av offentlege anlegg og/eller tilpassing av slike anlegg. Med offentlege anlegg er det meint anlegg/tiltak som er offentleg regulerte formål i arealplan og som følgje av føresegner til plan, til dømes trafikkanlegg, grøntanlegg, herunder stiar og løyper. Offentlege anlegg omfattar og anlegg og leidningar for vatn, avløp og liknande.
b) Kommunestyret har 13. februar 2007, saksnummer K 006/07 vedteke å bruke utbyggingsavtaler som eit mogleg verktøy i samband med utbyggingsprosjekt i heile kommunen. For opplysningar og forventningar om innhald, kostnadsfordeling og prosess visast det til saksframlegget som ligg på kommunen sine heimesider. Det er vedteke ein eigen mal datert 1. mars 2005, saksnummer K 014/05 som utgangspunkt for inngåing av utbyggingsavtaler i hytte- og reiselivsområde.

1.8 Krav til løysingar

1.8.1 Vassforsyning og avløp (VA) og renovasjon

a) Der det er etablert offentleg vatn- og avløpsleidning skal noverande og framtidige bygg knytast til offentleg anlegg.
b) Saman med detaljreguleringsplan skal det følgje VA-rammeplan (heilskapleg kartlegging og vurdering av vatn, avløp og overvatn) der det skal gå fram korleis vassforsyning, avløp og overvatn skal løysast. VA-rammeplan skal ligge ved planforslaget ved 1. gongs behandling.
c) I spreidd utbygde område skal det utarbeidast vatn- og avløpsplan; (1) som følgjer detaljreguleringsplan eller (2) søknad om gjennomføring av tiltak der det ikkje er krav om reguleringsplan.

d) Ved detaljregulering i område der tettbebyggelsen vil overstige 50 PE utanfor Golsfjellet tettbebyggelse, skal det gjennomførast resipientvurdering. Resipientvurderinga skal ligge ved til 1. gongsbehandling.
e) Planar og tiltak som rører ved vassførekomstar med vedtekne miljømål i samsvar med vannforskriften skal greie ut korleis planen/tiltaket påverkar måloppnåinga.
f) I spreidd utbygde område der det er etablert vatn- og avløpsanlegg, skal nye fritidsbygg og bustader knyte seg til eksisterande felles anlegg for drikkevassforsyning og avløp, jf. PBL § 27-3. Dersom slik tilknyting ikkje er mogleg kan det utgreiast etablering av separat drikkevassforsyning og avløpsanlegg. Mengd og kvalitet på drikkevatnet, samt resipientvurdering skal vere ein del av utgreiingane. Tett tank er ikkje tillatt. I samband med midlertidige anleggsarbeid, kan det etter søknad bli gitt dispensasjon for utslepp av avløpsvatn til tett tank i inntil to år.
g) Tiltakshavar skal greie ut om det finst drikkevasskjelder i eller nær planområdet. Ved tiltak nær drikkevasskjelde som ikkje har omsynssone (private enkeltvassforsyningar) skal det avklarast om det er behov for avbøtande tiltak eller plangrep for å hindre forureining av drikkevatnet.
h) I detaljreguleringsplan skal det settast av areal for renovasjonsløysingar som oppfyller krava til plassering i Forskrift for avfallsbehandling, Gol.

Retningslinjer for vatn og avløp
Hovudplan for avløp og vassmiljø skal leggast til grunn ved all utbygging.

For vassforsyningssystem som er dimensjonert til minst 10 m^3 per døgn, må det søkjast plangodkjenning hos Mattilsynet. Plangodkjenning er også naudsynt dersom vassforsyningssystemet forsyner sårbare abonnentar.

I Auenhauglie viser kommunen til Løggestølen og Glomsrud, som har godkjent utsleppsløyve på 1 950 personekvivalentar (PE). Per mars 2021 har dei to anlegga ein faktisk tilknyting på 1 000 PE. Ved ny utvikling/utbygging/regulering må ein inngå utbyggingsavtale med kommunen før tettbebyggelsen passerer 2 000 PE. Når tettbebyggelsen passerer 2 000 PE skal utsleppet inngå i kommunalt avløpsanlegg, og det skal byggast overføringsleidning til det kommunale avløpsanlegget på Oset. Når kapasiteten er nådd, og det må søkast om nytt utsleppsløyve, skal avløpet overførast til kommunalt avløpsanlegg på Oset.

1.8.2 Energi- og fjernvarme

a) For bygg (konsentrert), jf. PBL § 11-7 nr. 1 (bustader, fritidsbustader, fritids- og næringsformål og turistformål), skal det leggast til rette for forsyning av vassboren varme eller alternativ energikjelde (jordvarme, bioenergi, vindkraft og solenergi).

1.8.3 Veg

a) Før godkjenning av planar og fortetting av område der trafikken kjem ut på fylkesveg og/eller riksveg skal det vere vurdert om det er behov for naudsynte tiltak på riks- eller fylkesvegane. Avkøyringar skal vere godkjent av vegstyremaktene.
b) Tilkomst til nye eigedomar ved riks- eller fylkesveg skal leggast til eksisterande avkøyringar. Nye og eksisterande avkøyringar skal oppfylle fysiske krav gitt av vegmynde i Statens vegvesen si handbok N00 *Veg- og gateutforming*.

c) Ved etablering av nye vegar eller utbetring av eksisterande vegar skal Statens vegvesenet si Handbok N100 *Veg- og gateutforming* leggast til grunn.
d) Langs fylkesveg 51 er byggegrensa 50 meter målt frå senterlinje veg. Langs øvrige fylkesvegar er byggegrensa 15 meter målt frå senterlinje veg.
e) For gang- og sykkelvegar gjeld veglova sine byggegrenseføresegner.
f) I område for fritidsbygg skal Landbruksdepartementet sin normal for landbruksvegar leggast til grunn. Samlevegar skal dimensjonerast for vegklasse 2 og tilkomstvegar for vegklasse 3.
g) I bustadfelt skal Statens vegvesen si Handbok N100 leggast til grunn. Bustadvegar skal dimensjonerast som bustadgate/bustadvegar, iht. Kapittel B.6 i Statens vegvesen si Handbok N100.

Retningslinjer for avkøyringar på riks- og fylkesvegar
For avkøyringar og byggegrenser langs rv. 7, rv. 52 og fv. 51 visast det til «Fylkesdelplan for avkjørsler og byggegrenser langs riksvegnettet i Buskerud del II konkretisering på riksvegnettet».

Avkøyring frå fylkesveg 51 og ny tilkomstveg skal regulerast og opparbeidast før område I3 (Bergasida) kan takast i bruk.

1.9 Fysiske krav til tiltak (PBL § 11-9 nr. 5)

1.9.1 Uteopphaldsareal

a) Minste uteopphaldsareal (MUA) er areal som er eigna for opphald, leik og rekreasjon.
b) MUA kan omfatte kombinasjon av private område og fellesareal for fleire bueiningar. For leilegheiter og småhus skal det vere ein kombinasjon. For utbygging under 300 m^2 BRA eller med 3 bueiningar eller mindre er det ikkje krav om felles uteareal.
c) Terrassar, balkongar og altanar må ha ei minimum djupne på 2 meter og lengde på 3 meter for å reknast som MUA.
d) Terreng brattare enn 1:3 (med unntak av akebakke) og typiske kant-, og restareal skal ikkje reknast som uteopphaldsareal.
e) Følgjande krav til MUA gjeld:

Type område/bustad	**Minimum samla uteareal**	**Minimum del av utearealet som skal vere felles**
Leilegheiter og småhus	50 m^2 pr. 100 m^2 BRA bustadformål. Minimum samanhengande areal: 5x7 m	50 %. Arealet skal ligge på terrengnivå.
Einebustad	125 m^2 pr. bueining	20 %. Arealet skal ligge på terrengnivå.

Retningsline:
I oppstartsmøte skal det avklarast kva område som skal inngå i berekningsgrunnlaget for MUA. Areal på terrengnivå kan vere opparbeidd terreng eller tak på parkeringskjellar.

1.9.2 Leikeplass

a) Leikearealet skal vere skjerma mot trafikk, forureining og støy, og skal ha gode solforhold. Der det er mogleg skal leikeplassar utformast som del av ein større samanhengande grønstruktur.
b) Ved fortetting av byggjeområde skal eksisterande bueiningar også reknast inn i utrekningsgrunnlaget for leikeareal.
c) Følgjande leikeplassar skal etablerast i samband med planlegging av bustadområde:

Tal på bustader	Type leikeplass	Krav til areal	Tilrådd avstand frå bustader	Kvalitetskrav
Små bustad-område	Sand-leikeplass	50 m² – for kvar nye bustad bereknast 5 m².	50 m	Tilrettelagt for barn i alderen 2-6 år
	Strøk-leikeplass	10 m² pr. bustad	500 m	10 år og oppover
10 – 20	Nær-leikeplass	10 m² pr. bustad	150 m	Tilrettelagt for barn i alderen 5-13 år. I stor grad bevare eksister-ande vegetasjon og terreng
Over 150	Nær-leikeplass	1 500 m²	150 m	Tilrettelagt for barn i alderen 5 – 13

1.9.3 Parkering (PBL § 11-9 nr. 5)

Bustad:

a) Minimumskravet til parkeringsplass for bil er:
   - Hyblar/leilegheiter på inntil 40 m² BRA: 1 parkeringsplassar
   - Einebustad: 2 parkeringsplassar
   - Bustad over 60 m²: 2 parkeringsplassar
   - Tomannsbustad/rekkehus: 2 parkeringsplassar pr. bueining
b) For einebustader med sekundærleilegheit er det krav om 1 ekstra parkeringsplass for bil.
c) I område avsett til bustad skal det vere sett av 1 parkeringsplass for sykkel per 100 m² BRA.

Næring og tenesteyting:

a) Minimumskravet for parkeringsplass for bil:
   - Hotell og bevertning: 1 per rom
   - Forretning og kontor: 1,5 plassar per 100 m² BRA
   - Lager: 0,5 plassar pr. 100 m² BRA
b) Minimumskrav for sykkelparkering:
   - Forretning: 1 sykkelparkering pr. 100 m² BRA
   - Kontor: 1 sykkelparkering pr. 100 m² BRA
c) Minst 10 % av parkeringsplassane til næring og offentleg formål skal vere utforma og avsett til handikap-parkering

Fritidsbustad:

a) Minimumskravet til parkeringsplass for bil er:
   - Fritidseiningar på inntil 40 m² BRA: 1
   - Fritidseiningar på inntil 60 m² BRA: 1,5

- Fritidseiningar på over 60 m^2 BRA: 2

1.9.4 Skilt og reklame

a) Skilt, reklame og liknande skal ikkje vere til hinder for ferdsel eller til fare for omgjevnadene. Flyttbare innretningar skal minimerast og ikkje vere til hinder for mjuke trafikantar.

Retningslinje

Utval for natur og næring skal godkjenne skilt og reklame som er større enn 2 m^2 og flagg/vimpelstenger. Storleiken på skilt skal ikkje dominere i høve til bygningen og skal vere tilpassa arkitekturen.

1.9.5 Solcellepanel

a) Installering og endring av solcellepanel er ikkje søknadspliktig dersom det blir montert plant på vegg og/eller tak. Det er ein føresetnad at installeringa eller endringa skjer innanfor ein brukseining eller branncelle.

b) Installering og endring av solcellepanel er søknadspliktig dersom:
   - Solcellepanelet er frittståande.
   - Reguleringsplanen for området har krav til fargeval og/eller materialval som ikkje er foreinleg med solcellepanel.

Retningslinjer for fysiske krav til tiltak

Utforming og plassering av bygningar

Ved utforming og plassering av bygningar skal ein i størst mogleg grad ta omsyn til kulturlandskapet. Mønehøgd, takvinkel, form og materialbruk skal tilpassast nærliggande bygningar. Næringsbygningar kan ha flate tak. Bygningar skal leggast i balanse mellom skjering og fylling.

Universell utforming

Prinsippa om universell utforming, jamfør Stortingsmelding nr. 40 (2002) Nedbygging av funksjonshemmende barrierer og Regjeringens handlingsplan for økt tilgjengelighet for personer med nedsatt funksjonsevne 2009-2013, skal leggast til grunn ved detaljplanlegging av byggeområde.

1.10 Forhold som må avklarast i vidare planarbeid

Ved regulering av område til framtidig bygg og anlegg med underformål, er det føresett at spørsmål knytt til trafikk, det vil sei sikre og/eller opparbeide tilkomstvegar/kryss til hovudvegar, friluftsliv, turløyper, turstigar, nærleikeområde, kulturminne, landskap, naturmangfald, dyrka og dyrkbar mark, beiting og sårbarheit i høve til naturbaserte hendingar vert ivaretekne gjennom regulering.

1.11 Jordvern

a) Bebyggelse og anlegg skal ikkje kome i konflikt med AR5-klassifisering av fulldyrka jord, overflatedyrka jord eller innmarksbeite.
b) Før igangsetting av anleggsarbeid må Mattilsynet kontaktast for å få informasjon om status for ulike skadegjerarar, inkl. floghavre, kva vilkår som gjeld og kva tiltak som må iverksettast.

Retningslinje for matjordplan
Dersom det må byggast på dyrka eller dyrkbar mark skal det lagast matjordplan i samband med reguleringsplan. Matjordplanen skal ligge ved til 1. gongsbehandling.

1.12 Myr

Ved detaljregulering skal myrområde bevarast og nyttast til friområde og/eller LNF-område. Bebyggelse, vegar og annan teknisk infrastruktur skal leggast utanom myrområde og deira kantsoner. Unntaksvis kan det etablerast infrastruktur, under føresetnad at det blir teke omsyn til økologisk tilstand, økosystemtenester og vassystem.

1.13 Retningslinje for eldre reguleringsplanar

Når det er meir enn 10 år sidan ein reguleringsplan vart vedteke skal kommunen vurdere om ein skal vidareføre, oppdatere, endre eller oppheve planen. Oppdaterte nasjonale, regionale og kommunale føringar er førande for beslutninga.

2.0 BYGNINGAR OG ANLEGG

2.1 FRITIDSBUSTADER (PBL § 11-9 nr. 5 og § 11-10 nr. 1)

a) Om det ikkje er vedteke eigne føresegner gjennom godkjent reguleringsplan, skal føresegnene i punkt 2.1 nyttast ved nybygg på eksisterande fritidstomter og tilbygg til eksisterande bygningar.
b) På tomt for fritidsbustad kan det etablerast ei fritidseining om ikkje anna er nemnd i reguleringsplan. I område avsett til fritidsbusetnad, noverande, kan det gjevast løyve til utviding av eksisterande bygningar. Utviding skal ikkje føre til at det vert etablert ny fritidseining.
c) Utnyttingsgraden er maksimalt 210 m^2 BYA per tomt fordelt på maksimalt 3 bygningar og inklusiv 2 overflateparkeringsplassar på 18 m^2. Det kan byggast 1 fritidsbustad (med 1 brukseining) per tomt.
d) Uthus og/eller anneks kan tillatast når dette kan tilpassast eksisterande utbyggingssituasjon, terrengtilhøve og ein god estetisk løysing. Tillatt BYA for anneks og uthus er 30 m^2 BYA per bygning.
e) Det er krav om 2 biloppstillingsplassar på 18 m^2 per fritidsbustad. Desse skal inngå i utnyttingsgraden. For fritidseiningar på inntil 60 m^2 er det krav om 1,5 biloppstillingsplassar per fritidseining. For fritidseiningar på inntil 40 m^2 er det krav om 1 biloppstillingsplass per fritidseining.
f) Mønehøgde for fritidsbustad skal ikkje overstige 6,5 meter rekna frå gjennomsnittleg ferdig planert terrengnivå. I visuelt utsette område skal maksimal mønehøgde vere 5 meter.

Mønehøgde for anneks/uthus/garasje kan maksimalt vere 4,5 meter. Inntil 40 % av grunnflata på fritidsbustaden kan byggast med tverrloft.

g) Bygningar skal leggast i balanse mellom skjering og fylling. Terreng ved plassering av bygg, tilkomst og parkering kan endrast inntil 1,5 meter. Synleg del av grunnmuren skal ikkje overstige 0,7 meter.
h) Nye bygningar skal ha god tilpassing til terreng og landskap. Takvinkel, form og materialbruk skal harmonisere med området sin plassering og eksisterande utbyggingssituasjon. Som hovudregel skal ein nytte naturmateriale og mørke jordfargar i fasadar.
i) Det er ikkje tillatt med flaggstang, spir eller klokketårn.
j) Ein skal ikkje plassere ny bebyggelse nærare turløyper og turkorridorar enn 20 meter.
k) Ved detaljregulering skal myrområde bevarast og nyttast til friområde og/eller LNF-område. Bebyggelse, vegar og annan teknisk infrastruktur skal leggast utanom myrområde og deira kantsoner. Unntaksvis kan det etablerast infrastruktur, under føresetnad at det blir teke omsyn til økologisk tilstand, økosystemtenester og vassystem.
l) Det er krav om høg standard på hytter ved planlegging (innlagt straum, vatn, vegtilkomst og renovasjon) og krav til minimum middels standard (vegtilkomst og renovasjon) ved bygging.
m) Gjerder skal ikkje stenge for fri ferdsle, og skal vere bygd og vedlikehalde på ein slik måte at dei ikkje kan skade eller stenge husdyr inne. Ein kan gjerde inn inntil 500 m^2 av ein tomt (inkludert bygningane).
n) Rekkverk/svalgang og liknande skal vere bygd og vedlikehalde på ein måte at dei ikkje kan skade eller stenge husdyr inne.
o) Utandørs lyssetting skal skjermast mot horisonten for å unngå lysforureining. Minimum 70 % av lyskjegla skal vende ned.

Retningslinje for større hytter

Storleiken for frittliggande hytter med tilhøyrande bygningar kjem fram i punkt 2.1. I område med «skli inn/skli ut» til alpinanlegg kan ein tillate større einingar gjennom reguleringsplan. I desse områda skal turistformål/ utleige prioriterast.

Retningslinje for eldre, ubebygde enkelttomter

Det er tillatt å føre opp ei hytte på tomter som er frådelt, tinglyst og overdrege til tredjeperson før 6. mars 1973, og der tilhøva ligg til rette for høg eller middels standard. Tomter som ligg i område som er tildelt tomtekvote i 1975, skal inngå i inndelt kvote og kan byggast på når dei inngår i stadfesta reguleringsplan. Føresegn 2.1 eller 3.1 gjeld for utforming og storleik, avhengig av kva område dei ligg i.

Retningslinje for område med fritidsbusetnad

Ved regulering i framtidige og fortetting i eksisterande område for fritidsbusetnad, bør ein utføre områdeanalyse som viser at ein tek omsyn til: stiar/skiløyper, grøntkorridorar, terrengtilpassing, vass- og avløpsanlegg, kvalitetane i eksisterande bygningsmiljø, utnyttingsgrad, veg og andre verdiar i området.

Retningslinje for å nytte fritidsbustad som heilårsbustad

Gol kommune ynskjer å legge til rette for at hytter kan bruksendrast til bustad. Administrasjonen kan behandle søknader om bruksendring frå fritid til bustad som delegert dispensasjon dersom krava i plan- og bygningslova § 19-2 er oppfylt, og dersom krava nedafor er oppfylt:

a) Hytta skal ha hygienisk og tilstrekkeleg drikkevatn og krav til enten offentleg VA eller dokumentert kapasitet på privat anlegg.
b) Tilkomstveg skal vera vinterbrøyta.
c) Ligg hytta innanfor bomveg skal nødvendige offentlege instansar (utrykkingsetatar, heimetenester m. fl.) ha gratis tilgang til nøkkel.
d) Søkar må endre bustadadresse i folkeregisteret og melde flytting i samsvar med folkeregisterlova § 6-1.
e) Krav som følgjer teknisk forskrift (TEK17) om brannsikring og radonsperre. Bustandard skal vera tilfredsstillande.
f) Dersom ein er tilkopla kommunalt avløp må det monterast vassmålar.
g) Dispensasjonen er gyldig i fem år.
h) Før dispensasjon blir gitt skal søknaden på uttale til Statens vegvesen, Statsforvaltaren i Oslo og Viken og Viken fylkeskommune.

Retningslinje for uthus og anneks

a) Anneks er bygning med BYA (NS3940) inntil 30 m^2 som fungerer saman med hytta (hovudbygningen) og kan nyttast til varig opphald. Vilkåret er at hytta (hovudbygningen) og annekset samla utgjer ein hytteeining. Anneks kan ikkje innehalde kjøkken. Mønehøgda skal vere maksimum 4,5 meter.
b) Uthus på hytteeigedom er bygning som ikkje skal nyttast til varig opphald. Bygningen kan maksimalt ha eit bruksareal (NS3940) på inntil 30 m^2. Mønehøgda skal vere maksimum 4,5 meter.
c) Dersom ein skal føre opp to eller tre bygningar, er det under føresetnad at desse blir plassert i tunform og så nær kvarandre at dei ikkje kan danne sjølvstendige einingar og seinare delast frå.
d) Uthus og anneks, eller andre mindre bygningar, skal ha tilnærma same takvinkel som hytta (hovudbygningen).

2.2 BUSTADER (PBL § 11-9 nr. 5)

a) Bustader kan oppførast med maksimalt 15 % BYA, avgrensa oppover til 300 m^2 BRA.
b) Mønehøgd skal ikkje overstige 8 meter frå gjennomsnittleg terrengnivå. Ved byggemelding skal det føreligge tverrprofil som viser eksisterande terreng, oppfylt terreng og bygningane.
c) Tillatt BRA for garasje/uthus er 50 m^2. Mønehøgd skal vere maksimum 4,5 meter.
d) Terreng ved plassering av bygningar, tilkomst og parkering kan endrast inntil 1,5 meter.
e) Bustader kan ha 2 bueiningar, og skal ha 2 parkeringsplassar på 18 m^2 for kvar bueining.

2.3 KOMBINERT FORMÅL:

2.3.1 Kombinert formål for fritidsbusetnad/fritids- og turistformål (PBL § 11-9 nr. 4)

a) I kombinerte område på Golsfjellet kan ein bygge turistanlegg i form av utleigeeiningar som frittståande bygningar eller leilegheitsbygg og frittliggande hytter.
b) Minimum 30 % av nytt utbyggingsvolum (tomter for sal og utleigeeiningar samla sett) skal avsetjast til turistformål og utleige.
c) Innanfor område avsett til kombinert formål ved Guriset (KBA-4) er det tillatt med etablering av område for camping.

2.3.2 Kombinert formål for bustad/næring/offentleg eller privat tenesteyting

I områda til dei gamle grendebarnehagane kan det etablerast bustader, næringsverksemd og offentleg eller privat tenesteyting. Handel er ikkje tillatt.

2.4 NÆRINGSVERKSEMD (PBL § 11-9 nr. 5 og 8)

a) I næringsområde (NÆ-1 – NÆ-9) kan ein gjennom reguleringsendring tillate at inntil 70 % av nye einingar blir avsett til fritidsbusetnad for fritt sal.
b) Områda IND-1, IND-2 og IND-3 skal regulerast til industri og/eller lager før ein tillèt bygging.
c) I samband med reguleringsarbeid for område IND-1 og IND-2 skal ein føreta ein vurdering av kapasitet og utforming av krysset til rv. 7.
d) I uregulerte næringsområde er det tillatt å setje opp ein bygning på opptil 200 m^2 BRA og mønehøgd på 8 meter utan krav til reguleringsplan.

Retningsline for sal og tilbakeleige i næringsområde knytt til bedrifter på Golsfjellet (NÆ1 til NÆ9)

a) I område avsett til næring (eksisterande hotellbedrifter) i kommuneplanen, kan ein avsetje inntil 70 % av nye einingar til fritidsbusetnad for fritt sal. Dette skal skje gjennom reguleringsendring/ny reguleringsplan. For å sikre at varme senger ikkje blir seld som private hytter, skal ein regulere alle nye utleigebygg som turistanlegg, alternativt herberge, hotell og bevertning. Ein skal regulere private hytter/fritidseiningar som fritidsbusetnad, jf. forskrift om kart, stadfesta informasjon, arealformål og kommunalt planregister. Kommunen vil nytte utbyggingsavtaler og rekkefølgjeføresegner som verkemiddel for i sikre at intensjonen med slik reiselivssatsing blir gjennomført og finansiert.

b) Kommunen legg vekt på erfaringar for bedrifter som driv utleige i dag. For å tilfredsstille krav til erverv/næring, vil kommunen gjere krav om at utleigar forpliktar seg til å fristille leilegheiter for utleige i ein periode på minst 275 dagar (75 %) kvart år. Saman med seksjoneringssaka skal ein legge fram tilbakeleigeavtale som blir tinglyst som hefte på seksjonen. Ein skal gjere ei fordeling av eigen bruk og utleige med likt antal veker både

2.5 OFFENTLEG ELLER PRIVAT TENESTEYTING (PBL § 11-9 nr. 5)

a) Området er avsett til offentleg eller privat tenesteyting.

2.6 IDRETTSANLEGG (PBL § 11-9 nr. 5)

a) Det er krav til utarbeiding av reguleringsplan for område IDR-1, IDR-2 og Luftsportsenter.
b) Jordlova §§ 9 og 12 er gjeldande for alle område avsett til idrettsformål.
c) I område IDR-1 Samanbinding av skiheissystem på Golsfjellet kan ein bygge skiheis og slalåmbakke. Heisbuer skal ikkje plasserast på myr. I samanbindinga er det ikkje tillatt med kafé, varmebu eller liknande. Det skal gjerast minst mogleg terrenginngrep. I planlegginga skal ein ta omsyn til myr, naturmangfald og landbruksinteresser. Ved opphøyr av skiheisen skal området tilbakeførast.
d) I område IDR-2 Fuglehaugen kan ein etablere motorsportsenter og skytebane. Gjennom reguleringsplan skal køyretider og skytetider regulerast. Myr skal omsyntakast i planlegging.
e) I område merka med luftsportssenter er det ikkje tillatt å gjere tiltak som gjer at dyrka mark går tapt. Dersom aktivitet opphøyrer skal området tilbakeførast til jordbruksformål.
   Areal med formål luftsportssenter utanfor definert trafikkområde i reguleringsplanen, tener som sikkerheitssonar for inn- og utflygingstrasear, jf. konsesjonsvilkår for Gol flyplass Klanten.

Retningslinje for idrettsanlegg
I kvart av områda for idrettsanlegg kan ein føre opp bygg og anlegg som har med direkte drift av idrettsanlegget å gjere. Dette er spreidde idrettsanlegg som skytebane, langrennsarena, alpinområde med meir. Det er eit krav at punkt 1.2 bokstav g kan oppfyllast.

2.7 FRITIDS- OG TURISTFORMÅL (PBL § 11-9 nr. 5)

2.7.1 Campingplass – FTU-3, FTU-4 og FTU-6

a) Innanfor formålet kan det etablerast campingplass og utleigehytter.
b) Avstand mellom einingar/campingvogner/telt skal vera minimum 4 meter. Tilbygg til campingvogn kan ikkje overstige vognas storleik, maksimal grunnflate er 15 m^2. Fundament er ikkje tillate. Platting og terrasse skal leggast på terrengnivå.
c) I område FTU-3 er jordlova gjeldande. Dyrka mark skal tilbakeførast dersom campingdrifta blir lagt ned.
d) I område FTU-4 kan det førast opp eit servicebygg med storleik på 200 m^2 BRA i 1 etasje.

2.7.2 Herberge – FTU-5

Innanfor formålet kan det etablerast overnattingsbedrift.

2.8 RÅSTOFFUTVINNING

a) Områda er avsett til råstoffutvinning.

Retningslinje for RU-5 Fjerdingsbekkhaugen
Ein må ta omsyn til skiløypene på Solseter i detaljplanlegging.

2.9 ANDRE TYPAR BEBYGGELSE OG ANLEGG (PBL § 11-9 nr. 5)

a) Innanfor område BBA-1 ved Tisleidammen er det tillatt å bruke arealet i tråd med arealdisponeringsplan for arbeid ved dam Tisleifjorden godkjent av NVE i brev 11. januar 2011.

3.0 LANDBRUKS-, NATUR- OG FRILUFTSFORMÅL (LNF) (PBL § 11-7 nr. 5)

Retningslinje for tiltak på eksisterande fritidsbustader i LNF-område

Ved søknad om dispensasjon for tiltak på eksisterande fritidsbustader i LNF-område skal ein føreta ein konkret vurdering av storleik, utforming med meir med vekt på føresegnene i punkt 2.1.

Retningslinje for nye og eksisterande bustader i LNF-område

Ved søknad om dispensasjon for oppføring av nye bustader eller tiltak på eksisterande bustader i LNF-område, skal det gjerast ein konkret vurdering av storleik, utforming med meir med vekt på føresegnene i punkt 2.2.

3.1 AREAL FOR SPREIDD FRITIDSBUSETNAD I LNF (PBL § 11-7 nr. 5 og § 11-11 nr. 2)

3.1.1 Spreidd fritidsbusetnad

a) Det kan tillatast nye fritidsbustader i dei oppramsa områda under om dei ikkje kjem i konflikt med viktige helse-, landbruks-, natur-, vilt, landskaps-, frilufts- og kultuturlandskapsinteresser og kulturminne. I øvrige område med spreidd fritidsbusetnad skal antal fritidseiningar gjelde uforandra.

1.	LSF-1 Nøreli	inntil 21 nye fritidsbustader
2.	LSF-2 Skrøyvestølane	inntil 36 nye fritidsbustader
3.	Svilestølane – Varhovd	inntil 10 nye fritidsbustader
4.	LSF-10 Smylistølane	inntil 30 nye fritidsbustader

b) Punkt 2.1 gjeld for utforming og plassering av bebyggelsen i desse områda med unntak av mønehøgde. Mønehøgde for fritidsbustad i LNF-område skal ikkje overstige 5,5 meter rekna frå gjennomsnittleg ferdig planert terrengnivå.

c) Område LSF-10 skal regulerast samla og tomteantalet på maksimalt 30 nye tomter skal plasserast aust for Nystølbekken.

d) På eigedomane gbnr. 17/258 og gbnr. 17/269 ved Maristølen, kan det byggast ein hytteeining på kvar eigedom i tråd med punkt 2.1 og 3.1b utan reguleringsplan.

e) Omsyn til landskaps-, natur-, vilt- og friluftsinteresser gjeld også ved rehabilitering/utviding av eksisterande fritidsbustader.

3.1.2 Avkøyringar frå riks- og fylkesvegar (PBL § 11-10 nr. 4)

Spreidd utbygging må ikkje kome i konflikt med vedteke fylkesdelplan for avkjørsler og byggegrenser langs riksvegnett.

3.1.3 Tilhøve til jordlova (jordlova § 2, 2. ledd)

Jordlova skal gjelde i områda avsett til spreidd fritidsbusetnad.

3.2 AREAL FOR SPREIDD BUSTADBYGGING I LNF (PBL § 11-11, nr. 1 og 2)

3.2.1 Spreidd bustadbygging

a) Det kan tillatast nye bustadhus om dei ikkje kjem i konflikt med viktige helse-, landbruks-, natur-, vilt, landskaps-, frilufts- og kultuturlandskapsinteresser og kulturminne.
b) For utforming av bustader gjeld utformingskrava i punkt 2.2.
c) Det kan tillatast dette antal bustader (med inntil 2 husvære):

Sone	**Bustader**
Åsgardane, LSB-1	inntil 8
Rotneim, LSB-2	inntil 9

d) Nye bustader skal planleggast i tilknyting til annan fast busetjing. Veg fram til nye bustader skal halde stigningskravet til vegklasse III for skogsbilveg.
e) Nye bustader skal ha tilfredsstillande støytilhøve, jf. MD retningslinje T-1442.
f) Eksisterande fritidsbygningar i område for spreidd bustadbygging skal utformast etter føresegnene i punkt 2.1.

3.2.2 Avkøyringar frå riks- og fylkesvegar (PBL § 11-10 nr. 4)

Spreidd utbygging må ikkje kome i konflikt med vedteke fylkesdelplan for avkjørsler og byggegrenser langs riksvegnett.

3.2.3 Tilhøve til jordlova (jordlova § 2, 2. ledd)

Jordlova skal gjelde i områda avsett til spreidd bustadbygging.

4.0 OMSYNSSONER (PBL § 11-8)

4.1 Fareområde (PBL § 11-8 a)

4.1.1 Ras- og skredfare (H310)

a) For nye bygge- og anleggsområde med fare for steinsprang og/eller skred i lause masser, må tryggleiken dokumenterast av fagperson med geoteknisk eller skredfagleg kompetanse. Krava til tryggleik i TEK17 § 7-3 skal varetakast. Nye skogsbilvegar og utbetring av eksisterande skal ikkje skje utan at ein tek omsyn til ras. Ovanfor eksisterande bustader kan ein berre føreta småflatehogst/gruppehogst innanfor fareområdet.

b) Til faresone H310_1, er det vist til NVE sine faresonekart for skred med 1000 års intervall. Tryggleiken må varetakast i samsvar med denne.

c) Til omsynssone H310_2 blir det vist til NVE sine aktsemdskart. Faren innafor desse områda må greiast ut i samband med nye reguleringsplanar eller ved nye tiltak.

d) Til omsynssone H310_3, ras- og skredfare blir det vist til rapport 7/2018 frå NVE. Nye skogsbilvegar og utviding av eksisterande samt flatehogst/snauhogst skal ikkje skje før faren for skred/ras/steinsprang er utgreidd og teke omsyn til.

4.1.2 Flaumfare (H320)

a) For nye bygge- og anleggsområde med fare for flaum, må tryggleiken dokumenterast av fagperson med hydrologisk og vassdragshydraulisk kompetanse. Krava til tryggleik i TEK17 § 7-2 skal varetakast.

b) Innanfor faresone H320_1 blir det vist til *Flomsonekart Delprosjekt Gol, desember 2006.* Faresona viser flaumsone ved 200-årsflaum. Ved gjennomføring av tiltak skal dei plasserast slik at krava til tryggleik i TEK17 § 7-2 blir vareteke. Unntak er vanleg vedlikehald og ombygging/rehabilitering for å trygge at funksjonalitet vert vareteke, jf. pbl. § 31-2. Tiltak skal ikkje forverre flaumsituasjonen.

c) Omsynssone H320_2 viser potensiell flaumfare ved 200-årsflaum. Innanfor omsynssona må det gjennomførast særskilde flaumvurderingar før vedtak av reguleringsplan eller løyve til nye tiltak. Krava til tryggleik i TEK17 § 7-2 skal varetakast. Unntak er vanleg vedlikehald og ombygging/rehabilitering for å trygge at funksjonalitet vert vareteke, jf. pbl. § 31-2. Tiltak skal ikkje forverre flaumsituasjonen. Vurdering og dokumentasjon skal utførast i tråd med NVE sine retningslinjer.

4.1.3 Høgspenningsanlegg (H370)

a) Bygningar som blir etablerte innanfor omsynssona, må sikre forskriftsmessig avstand til kraftleidningen.

4.2 Sikringssoner (PBL § 11-8a)

4.2.1 Drikkevatn (H110)

a) All verksemd i sikringssonene for vassverka skal ta omsyn til at området har funksjon som nedslagsfelt for drikkevatn. Det er ikkje tillatt med tiltak som kan forureine drikkevasskjelder og tilhøyrande nedslagsfelt. Dei siste oppdaterte klausuleringane med føresegner for drikkevasskjelda er gjeldande.

b) Ein må avklare med kommunen før ein utfører anleggsverksemd eller gjer tiltak innanfor sona. Ein kan ikkje gjere større tiltak før det ligg føre godkjenning frå vassverkseigar og kommunen.

c) Når eit nedslagsfelt utgår som drikkevasskjelde og/eller reservevasskjelde, inngår ikkje lenger nedslagsfeltet i omsynssona, og føresegna fell frå.

4.3 Soner med særskild angitt omsyn (PBL § 11-8 c)

4.3.1 H500 Markagrense

I sona merka med «H500 Markagrense» på Golsfjellet og på Skaraåsen skal ein ta særskild omsyn til landskap, friluftsliv og bevaring av naturmiljø. For eksisterande regulerte tomter og eksisterande fritidsbusetnad gjeld utformingspunkta i punkt 2.1 og kriteria i punkt 3.1. Ein skal betrakte sonene som ein «markagrense» og ein tillèt ikkje utbygging utover det som er regulert.

4.3.2 H530 og H560 omsyn landskap/bevaring naturmiljø

I sona merka med «H530 og H560 omsyn landskap/bevaring naturmiljø» på skal ein ta særskild omsyn til landskap og bevaring av naturmiljø. For eksisterande regulerte tomter og eksisterande fritidsbusetnad gjeld utformingspunkta i punkt 2.1 og kriteria i punkt 3.1.

Retningslinje for ivaretaking av naturmiljø
I sone for ivaretaking av frygisk slørsopp (BN1), og for ivaretaking av nasjonalt verdifull bekkekløft langs Nøreimsbekken (BN2) kan hogst berre føretakast etter særskild godkjenning.

4.4 Bandlagte område (PBL § 11-8 d)

4.4.1 Bandlegging etter naturvernlova (H720)

Naturreservata Lyseren, Metubba/Brenn, Veikulnatten og Flatdalsåsen er bandlagt etter naturvernlova (H720). I desse områda er det ikkje tillatt å føre opp eller utvide eksisterande bygningar.

4.4.2 Bandlegging etter kulturminnelova (H730)

Område ved Falkenhorst Brücke er bandlagt til bevaring i påvente av nærare regulering til krigsminne (H730). Området blir regulert i samråd med Nesbyen kommune innan 4 år frå vedtaksdato av kommuneplanen.

Gamle Gol stavkyrkje er bandlagt etter kulturminnelova.

4.4.3 Bandlegging etter energilova (H740)

Følgande område er bandlagte etter energilova (H740):

- Transmisjons- og regional og regionalnettanlegg

4.5 Krav til felles regulering (PBL § 11-8 e)

Det er krav om felles reguleringsplan for dei areala på plankartet som er vist som gjennomføringssonar. Dette er:

- FB-16 Rekkjesetkyrkja

REGULERINGSFØRESEGNER TIL REGULERINGSPLAN FOR OMRÅDET NYSTØLEN.
GOL KOMMUNE.

§ 1.

Det regulerte området er på plankart sist datert 30.06.1983 vist med reguleringsgrense. Arealdisponering og utbygging innen området skal skje i samsvar med reguleringsplan. Reguleringa er stadfesta som forenkla plan, jfr. § 26 nr. 2 i bygningslova.
Før byggemelding blir handsama, skal det liggja føre detaljplan for vedkomande byggeområde, godkjend av bygningsrådet. Detaljplanen skal mellom anna visa plassering av alle bygningar og eventuell tomtedeling.

§ 2.

Kvar einskild hyttetomt skal ikkje vera større enn 1000 m^2.

Byggeområda elles skal disponerast som fellesareal.

§ 3.

OMRÅDE FOR HYTTER/FRITIDSHUS.

Tal for hytteeiningar i dei einskilde hyttefelt er påført plankartet. Med hytteeining meiner ein eitt fritidshusvære med tilhøyrande uthus. Kvar hytteeining kan oppførast med inntil 100 m^2 golvareal.

Bygningsrådet skal ved handsaming av byggjemeldingar sjå til at bygga får god form og materialbruk.

Alle bygningar skal ha saltak og må ikkje ha meir enn ei høgd.

Form, høgd og farge på gjerde skal godkjennast av bygningsrådet.

Grunnmur skal vera tett. Der det vert nytta søyle-/pillarfundament, må felta mellom desse stengjast forsvarleg.

§ 4.

JORD- OG SKOGBRUKSOMRÅDE.

Områda skal nyttast til tradisjonell landbruksdrift. Det kan oppførast bygningar som har med slik drift å gjera.

§ 5.

FELLES VEGAREAL.

Langs vegar som er opne for ålmen ferdsel skal det vera 40 m byggelineavstand frå vegmidte.

§ 6.

Når særlege grunnar taler for det, kan bygningsrådet gjere unntak frå desse reguleringsføresegnene innanfor ramma av bygningslovgjevinga og bygningsvedtektene for kommunen.

Stadfestet den 25/04 1986
FYLKESMANNEN I BUSKERUD