

PRIVAT SALGSPROSPEKT

STRAUMSNESVEGEN 510

6674 KVISVIK • TINGVOLL

Naturnær hytte med utsikt mot vannet

INNLAGT STRØM • VANN FØRT FREM TIL KJELLER

PRISANTYDNING

kr 790 000

VISNING

Lørdag 15. august kl. 13.00

Etter påmelding

NØKKELOPPLYSNINGER

Dette er eiendommen

En enkel fritidseiendom med utførte utbedringer og videre oppussingsbehov.

PRISANTYDNING	BRA / BRA-I	TOMT
kr 790 000	44 / 39 m²	ca. 731 m²

ADRESSE
Straumsnesvegen 510, 6674 Kvisvik

EIENDOM
Gnr. 111, bnr. 61 i Tingvoll kommune

EIEFORM
Selveier / eiet tomt

BYGGEÅR
1966, ifølge tilstandsrapport

ROM
Entré, kjøkken, stue, soverom med køyeseng, mellomgang, soverom

VANN
Privat vannforsyning. Vann er ført frem som utevann og til kjeller.

AVLØP
Ikke innlagt avløp. Gråvann går til terreng.

OPPVARMING
Vedovn og elektriske panelovner

TILSTANDSRAPPORT
Rapportdato 30.06.2026. Markedsverdi kr 850 000.

VISNING
Lørdag 15. august kl. 13.00, etter påmelding

Pris og omkostninger

Prisantydning	**kr 790 000**
Tinglysing skjøte	**kr 585**
Tinglysing pantedokument	**kr 585**
Dokumentavgift (2,5 %)	**kr 19 750**
Sum omkostninger ved prisantydning	**kr 20 920**
Total kjøpesum	**kr 810 920**

Vi gjør oppmerksom på at ovennevnte omkostninger er beregnet ut fra kjøpesum tilsvarende prisantydning.

Viktig før bud

Les hele tilstandsrapporten og dokumentasjonen. Areal, planløsning, vann/avløp, veirett, brygge og bygningsmessige forhold må vurderes samlet. Prospektet er en oversikt og erstatter ikke vedleggene.

Rom, materialer og beliggenhet

Oppgitte overflater, varmekilder og sentrale kvaliteter ved eiendommen.

Standard

Gang	Lakkert tregulv, panel på vegger og panel i himling.
Kjøkken	Lakkert tregulv, panel på vegger og panel i himling.
Stue	Lakkert tregulv, trepanel på vegger og panel i himling. Vedovn.
Soverom	Lakkert tregulv, panel på vegger og panel i himling. Panelovn.
Gang 2	Lakkert tregulv, panel på vegger og panel i himling. Utgang til terrasse.
Soverom 2	Lakkert tregulv, panel på vegger og panel i himling.
Oppvarming og utstyr	Panelovner og vedovn. Brannslukningsapparat.

Beliggenhet

Tomten grenser mot Langvatnet i Straumsnes.

Oppvarming

Elektrisk og vedfyring.

Panelovner og vedovn er opplyst som varmekilder.

OFFENTLIGE FORHOLD

Godkjenninger, regulering og heftelser

Forholdene nedenfor må gjennomgås før bindende bud.

Brukstillatelse / ferdigattest

Det foreligger byggegodkjente tegninger for eiendommen fra 1966.

Det foreligger imidlertid verken midlertidig brukstillatelse eller ferdigattest i Tingvoll kommunes arkiv.

I de tilfeller hvor midlertidig brukstillatelse ikke er innhentet for saker omsøkt før 01.01.1998, vil byggesaken ikke være korrekt avsluttet. For å få en korrekt avslutning kan Tingvoll kommune, i medhold av plan- og bygningsloven, pålegge eier å igangsette tiltak som leder til at midlertidig brukstillatelse eller ferdigattest kan omsøkes og utstedes.

Kjøper overtar ansvar, risiko og eventuelle konsekvenser knyttet til manglende midlertidig brukstillatelse eller ferdigattest.

Regulering

Eiendommen ligger i et område avsatt til LNF-areal (landbruks-, natur- og friluftsformål) for spredt bolig-, fritids- eller næringsbebyggelse mv. i kommuneplanens arealdel. Bygningene ligger innenfor strandsonen.

Dette kan medføre begrensninger knyttet til bruk og utvikling av eiendommen. Nærmere bestemmelser om når spredt bolig-, fritids- eller næringsbebyggelse og annen bebyggelse kan tillates gjennom enkeltvise søknader eller reguleringsplan, finnes i kommuneplanens arealdel.

Heftelser og servitutter

Erklæring/avtale

Dagboknr.: 692939

Dato: 27.08.2012

Bestemmelse om naturreservat

Opprinnelig tinglyst 25.01.1989 med dokumentnummer 393

Gjelder denne registerenheten med flere

Ovenstående heftelser vil følge eiendommen ved salg, og ved inngivelse av bud aksepteres disse av budgiver/kjøper. Kommunen har panterett som sikkerhet for riktig betaling av kommunale avgifter og eventuell eiendomsskatt. Selger bærer risikoen for at kjøper kan overta boligen uten andre heftelser enn de som er avtalt å følge med i handelen. Gjennomføring av handelen er betinget av at det ikke er heftelser som ikke lar seg innfri.

KORT FORTALT

Et sted for ro, utsikt og egne planer

Vannet, terrenget og den fredelige beliggenheten er eiendommens tydeligste kvaliteter.



Oversiktsbilde fra veien med utsyn over vannet og landskapet. Hytta ligger skjult bak skogen på høyre side.



Hyttas inngangsparti.



Terrassen på husets sørside, ca. 25 m².

STUE

Lun hytteføelelse og utsikt

Stue med trepanel, tregulv, vedovn og vinduer mot vannet.



Sitteplass og god gulvplass i stuen.



Vedovn og inngang til soverom med køyeseng og foldedør.



Vindusrekke og synlige takbjelker.



Vannspeilet sees fra sofaen.

KJØKKEN OG GANG

Klar for en ny og personlig løsning

Kjøkkenet er tømt for eldre innredning. Gangsonene binder rommene sammen.



Kjøkkenrom med synlige tilkoblingspunkter.



Utsikt mot vannet fra kjøkkenvinduet.



Entré med benk og oppheng.



Fra kjøkkenkroken ser vi inn i stuen og videre mot mellomgangen med utgang til terrasse og soverom.

SOVEROM

To soverom

Begge rommene er enkle og panelte.



Rom 1 med køyesengløsning.



Rom 1 med vindu og panelte flater.



Rom 2 sett mot innerdør.



Rom 2 med lite vindu og panelte flater.

Uteområdene foran hytta

Overflatevann ledes bort fra hytta i en liten vannrenne, hvor man også kan se små frosker.



Den lille vannrennen leder overflatevann vekk fra hytta.



Uteområdet foran hytta med gress, fjell og terrasse.



Opparbeidet terreng langs hytta.

HYTTA FRA VANNET

Hytta og uthuset

Hytta ligger tilbaketrukket i vegetasjonen, med vannet like nedenfor.



Hytta sett fra vannet og gangstien gjennom terrenget.



Hyttas langside og terrassen.



Utedo med tilhørende redskapsbod.

Brygge og vannet

Robåt som er snudd med kjølen opp følger med.







Eiendommen har egen brygge med adkomst ned til vannet. Brygga flyter godt og gir mulighet for bading og bruk av mindre båt eller kano. Gangbanen ned til brygga og selve bryggedekket har behov for vedlikehold og oppgradering. Dette er tatt hensyn til i tilstandsrapporten og gir en ny eier mulighet til å sette sitt eget preg på løsningen.

ADKOMST OG PARKERING

Ny gruset vei og stentrapper

Veien fører ned til hytta. Stentrapper gir videre gangadkomst i terrenget.



Den nye grusveien ned mot hytta.



Grusveien sett opp mot tilknytningen.



Stentrapper gjennom vegetasjonen.



Stentrappene sett nedenfra.

Status for veirett og parkering

En kort del av adkomsten går over naboeiendommen Straumsnesvegen 487. Selger har opplyst at naboen har bekreftet at en skriftlig og tinglyst veirett kan etableres. Kjøper må kontrollere at avtalen er signert og tinglyst før bindende handel. Det er parkeringsmulighet på gruset areal, men ingen opparbeidet snuplass.

UTBEDRINGER

Betydelige utvendige arbeider i 2024-2025

Arbeidene er opplyst utført med fakturaer, arbeidsbeskrivelser og bildedokumentasjon.









- Takarbeider på om lag 60 m²: demontering av eldre tekking, oppbygging med isolasjon, undertaksplater og ny shingel.
- Nye takrenner og nedløp, samt beslag og lufting ved møne.
- Deler av yttervegg har fått ny vindsperre, utlekting og bordkledning.
- Balkongdør er skiftet. Bæresøyler under hytta er erstattet med nye.
- Kjøper må vurdere fakturaer, arbeidsbeskrivelser og bildedokumentasjon sammen med tilstandsrapporten.

PLANTEGNING

Illustrert planløsning fra salgsoppgaven i 2024

Tegningen viser tidligere innredning og må leses som en illustrasjon.



Plantegningen er hentet fra tidligere salgsoppgave og er ikke en ny oppmåling. Det er ikke samsvar mellom alle byggegodkjente tegninger og dagens utnyttelse. Tilbygget på om lag 10 m², uthus og terrasse mangler ifølge den tidligere salgsoppgaven fullstendige byggegodkjente tegninger.

TILSTANDSRAPPORT

Viktige tekniske forhold

Utdrag fra rapport datert 30. juni 2026. Hele rapporten må leses.

MARKEDSVERDI

kr 850 000

BRA 44 m² • BRA-i 39 m² • byggeår 1966

TG3 - pipe og ildsted

Det er registrert betydelige sprekker i pipe. Tilstandsrapporten anbefaler tilstandsanalyse fra lokalt brann- og feiervesen. Kostnadsestimat: kr 10 000-50 000.

TG3 - skjevheter i gulv

Det er målt høydeforskjell på over 30 mm gjennom stue, kjøkken og gang. Rapporten oppgir ingen umiddelbar kostnad, men forholdet må vurderes ved senere renovering.

Terrasse, trapper og fundament

Terrassen har skjevheter. Tretrapp mangler rekkverk. Det er registrert skråriss som symptom på setninger; disse bør følges opp. Nye bæresøyler og deler av fundamenteringen er opplyst utført i 2025.

Elektrisk anlegg

Sikringsboks med skrusikringer og åpent fordelingsnett. Kursfortegnelse mangler. Tilstandsrapporten anbefaler utvidet elkontroll.

Vann og avløp

Privat vannforsyning. Innvendige vannledninger må kontrolleres av fagperson. Eiendommen har ikke innlagt avløp; gråvann går til terreng.

Les rapporten - ikke bare denne oppsummeringen

Tilstandsgradene og kostnadsanslagene bygger på rapportens egne forutsetninger. Dette prospektet forkorter innholdet og kan ikke brukes som erstatning for originalrapporten.

FORHOLD KJØPER MÅ SETTE SEG INN I

Eiendom, godkjenninger og tekniske anlegg

Avklar punktene nedenfor før bindende bud.

VIKTIG FORBEHOLD

Tegninger og godkjenninger

Det er ikke samsvar mellom byggegodkjente tegninger mottatt fra kommunen og dagens utnyttelse av eiendommen. Dette gjelder blant annet:

- Altan er bygget igjen og benyttes som entré.
- Det foreligger ikke tegninger for tilbygg på ca. 10 m² med gang og stue.
- Det foreligger ikke byggegodkjente tegninger for uthus og terrasse.

Tilbygg, bruksendring, fasadeendring, endring fra S-rom til P-rom og oppføring av frittliggende bygninger er søknadspliktig. Nevnte tiltak er ikke omsøkt. Kjøper overtar ansvar, risiko og konsekvenser knyttet til dette.

AREAL OG ROMBRUK	Tilstandsrapporten oppgir BRA 44 m² og BRA-i 39 m². Rom innredet som soverom må vurderes mot godkjenninger og krav til varig opphold.
TOMT OG GRENSER	Tomten er oppgitt til ca. 731 m² og er ikke oppmålt. Kjøper må kontrollere matrikkel, grenser og plassering av tiltak.
VEIRETT	Kontroller at avtale over naboeiendommen er signert og tinglyst, og avklar vedlikehold, brøyting og kostnadsdeling.
VANN OG AVLØP	Privat vannforsyning. Det er ikke innlagt avløp. Nye løsninger kan kreve kommunal tillatelse og utslippstillatelse.
BRYGGE OG VANNKANT	Rettigheter, eiendomsgrense, tilstand og eventuelle tillatelser må undersøkes.
ELEKTRISK OG PIPE	Utvidet elkontroll og egen vurdering av pipe fra brann-/feiervesen anbefales i tilstandsrapporten.

DOKUMENTASJON OG LØSØRE

Dette følger salget - og dette må gjennomgås

Opplysninger om løsøre og vedlegg skal avklares tydelig før kontrakt.

Løsøre

Sofa	Følger salget, dersom partene ikke avtaler annet.
Vedovn	Følger salget.
Køyeseng	Køyeseng i rom 2 følger salget.
Robåt	Eldre robåt følger salget; tilstand må vurderes.
Kjøkken	Ingen kjøkkeninnredning eller hvitevarer følger med.
Ytterdør	Ny umontert ytterdør følger med.

Dokumenter kjøper bør motta

- Tilstandsrapport, rapportdato 30.06.2026.
- Tidligere salgsoppgave fra 2024, som historisk bakgrunn.
- Egenerklæring fra selger.
- Grunnbok, matrikkelopplysninger og kommunale opplysninger.
- Fakturaer, arbeidsbeskrivelser og bildedokumentasjon for utførte arbeider.
- Signert og tinglyst avtale om veirett, dersom denne foreligger.
- Opplysninger fra Straumsnes Vassverk SA og eventuelle vilkår for tilknytning.

Oppgjør vil foretas av advokat i Kristiansund med konsesjon til å drive eiendomshandel.

Tilstandsrapport

Fritidsbolig
Straumsnesvegen 510, 6674 KVISVIK
TINGVOLL kommune
gnr. 111, bnr. 61

Markedsverdi

850 000

Sum areal alle bygg: BRA: 44 m² BRA-i: 39 m²



Befaringsdato: 22.04.2026 **Rapportdato:** 30.06.2026 **Oppdragsnr.:** 12629-1057 **Eiendomsverdi ref nr:** CP4917

Autorisert foretak: Obron Gruppen AS **Sertifisert Takstingeniør:** Erik Bergsnev **Vår ref:** Erik Bergsnev

Rapporten kan brukes i inntil ett år etter rapportdato, og kan ikke gjenbrukes ved flere boligsalg i denne perioden.
Skjer det endringer, oppstår skader også videre på boligen, bør du som selger be om oppdatert rapport.

Norsk takst

Norsk takst er bransjeorganisasjonen for landets bygningssakkyndige og takstforetak, med om lag 1400 sertifiserte medlemmer fordelt på omtrent 1000 bedrifter. I boligomsetningen regnes takstrapportene som et helt avgjørende element i den informasjonen som gjøres tilgjengelig for kjøper. Årlig leverer medlemmene rundt 120.000 slike takster. Det gir unik oversikt over norske boliger, og bidrar til at alle oppdrag kan utføres med utgangspunkt i erfaringsbasert kvalitet.

Det stilles høye krav til utdanning, sertifisering og yrkesetikk. Norsk takst er opptatt av at boligomsetningen skal være trygg, og legger vekt på å opptre uavhengig av andre bransjeaktører. Bygningssakkyndige fakturerer sine tjenester uten hensyn til hvilken pris som oppnås, og skal heller ikke på annen måte ha noen egeninteresse knyttet til handelen.

Uavhengighet og god fagkunnskap har over tid bygget troverdighet og tillit. Både selger og kjøper skal kunne stole på bygningssakkyndiges vurderinger. For tilfeller der det likevel skulle oppstå misnøye med utført arbeid, har vi sammen med Forbrukerrådet etablert en klagenemnd.

Norsk takst har en sentral rolle i utviklingen av norske standarder, regler og profesjonsprinsipper, og representerer bransjen i alle relevante internasjonale fora. Dette sikrer at norske bygningssakkyndige tidlig kan tilpasse seg krav og bransjetrender fra utlandet, samtidig som takseringsfaget får en norsk stemme på verdensbasis. Organisasjonen bidrar i næringspolitisk sammenheng, og har vært en pådriver for å sikre at lover og regler gir trygghet for forbrukerne i boligomsetningen.



Rapportansvarlig



Erik Bergsnev

Uavhengig Takstingeniør

erik.bergsnev@obron.no

900 12 755

Norsk takst

Dette trenger du å vite om tilstandsrapporten



Hva er en tilstandsrapport?

En tilstandsrapport beskriver synlige skader/avvik eller tegn på skader/avvik på boligen. Rapporten fremhever vanligvis ikke positive egenskaper ved boligen.



Hva vurderer en bygningssakkyndig?

Den bygningssakkyndige vurderer boligen ut fra hva man kan forvente av en bygning av samme alder og type. Vurderingen gjøres som regel mot hvordan det var vanlig å bygge og regler som gjaldt da boligen ble oppført (søknadstidspunktet). Forhold som er vanlige for bygningens alder, slik som slitasje etter normal bruk regnes ikke som avvik.



Hva inneholder tilstandsrapporten?

Den bygningssakkyndige undersøker rom og bygningsdeler slik det kommer frem av Forskrift til avhendingsloven. Tilstandsrapporten inneholder bare avvik som den bygningssakkyndige kan se eller kontrollere med enkle hjelpemidler. Det gjøres ikke nærmere undersøkelser slik som åpning av vegger eller andre bygningsdeler. I vegg mot våtrom og rom under terreng kan det borres et hull for å gjøre enkle undersøkelser slik som fuktsøk.

Når du kjøper en brukt bolig

Når du kjøper en brukt bolig, er det viktig å være oppmerksom på at dette ikke kan sammenlignes med å kjøpe en ny bolig. Måten boligen ble bygget på kan være annerledes enn i dag. Bygninger svekkes over tid, og utsettes for slitasje blant annet på grunn av bruk og vær og vind. Mange boliger fornyes helt eller delvis, noen i flere omganger, eller det oppføres tilbygg. Særlig for boliger som er pusset opp eller endret, er det viktig å merke seg at fornyelse av overflater ikke nødvendigvis betyr at bygningsdeler under er forbedret.

Vurdering mot byggeregler

Den bygningssakkyndige vil vurdere boligen mot hvordan det var vanlig å bygge og regler som gjaldt på søknadstidspunktet. Den bygningssakkyndige ser etter avvik som har betydning for og som reduserer boligens funksjon og verdi, og som kommer frem av forskrift til avhendingslova.

Noen bygningsdeler og forhold vil den bygningssakkyndige vurdere mot dagens regelverk. Etter dagens regelverk vil disse kunne få avvik og/eller TG2 eller TG3 uten at det nødvendigvis er krav om at avviket utbedres. Dette kan gjelde sluk, tettesjikt og fall på bad og vaskerom, forhold som gjelder sikkerhet mot brann, rekkverk, trapper osv.

Tilstandsrapporten beskriver ikke hele boligen

BYGNINGSSAKKYNDIGE SER FOR EKSEMPEL IKKE PÅ

• vanlig slitasje og normal vedlikeholdstilstand • bagatellmessige forhold som ikke påvirker bygningens bruk eller verdi vesentlig • etasjeskillere • tilleggsbygg slik som garasje, bod, anneks, naust også videre • utvendige trapper • støttemurer • skjulte installasjoner • installasjoner utenfor bygningen • full funksjonstesting av el- og VVS-installasjoner • geologiske forhold og bygningens plassering på grunnen • bygningens planløsning • bygningens innredning • løsøre slik som hvitevarer • utendørs svømmebasseng og pumpeanlegg • bygningens estetikk og arkitektur • bygningens lovlighet (bortsett fra bruksendringer, brannceller og forhold som åpenbart kan påvirke helse, miljø og sikkerhet) • fellesarealer (med mindre boligeier har vedlikeholdsplikt for fellesarealer og dette er kjent for bygningssakkyndig, eller fellesarealet har en særlig tilknytning til boligen).

© iVerdi 2023 © Norsk takst 2023

Malen til denne rapporten, inkludert standardtekstene fra Norsk takst, er vernet etter åndsverkloven og kan kun benyttes av medlemsforetakene i Norsk takst og av takstingeniører som er sertifisert i slikt foretak, samt av kunder hos iVerdi og studenter hos NEAK. For andre aktører er eksemplarfremstilling av malen og standardtekster, som utskrift og annen kopiering til bruk som grunnlag for tilsvarende rapporter, bare tillatt når det er hjemlet i lov (kopiering til privat bruk, sitat o.l.) eller avtale med Norsk Takst (Forside) eller iVerdi (Hjem-iVerdi).

Utnyttelse i strid med lov eller avtale kan medføre erstatnings- og straffeansvar.

Dette trenger du å vite om tilstandsrapporten

Tilstanden vurderes med ulike tilstandsgrader

Tilstanden gir uttrykk for en gitt forventet tilstand, blant annet vurdert ut fra alder og normal bruk. Ved Tilstandsgrad 0 (TG0) og Tilstandsgrad 1 (TG1) gir den bygningssakkyndige normalt ingen begrunnelse for valg av tilstandsgrad. Grunnen er at bygningen eller bygningsdelen da bare har normal slitasje. Ved skjulte konstruksjoner kan alder alene avgjøre tilstandsgrad. Når bygningssakkyndige anbefaler tiltak, for eksempel utbedringer, må brukeren av rapporten vurdere om tiltakene er nødvendige og lønnsomme.
Når den bygningssakkyndige velger tilstandsgrad, baseres vurderingen på faste kriterier som følger av gjeldende bransjestandard for Teknisk tilstandsanalyse ved omsetning av bolig og Forskrift til avhendingslova.

TG 0

TILSTANDSGRAD 0, TG0: INGEN AVVIK

Bygningsdelen skal være tilnærmet ny, ikke vise tegn på slitasje og det skal være lagt frem dokumentasjon på faglig god utførelse. Det er ingen merknader til delen.

TG 1

TILSTANDSGRAD 1, TG1: MINDRE AVVIK

Bygningsdelen skal bare ha normal slitasje, og strakstiltak skal ikke anses som nødvendig. Graden kan også brukes når delen er ny, men der dokumentasjon på faglig god utførelse mangler.

TG 2

TILSTANDSGRAD 2, TG2: VESENTLIGE AVVIK OG MINDRE AVVIK SOM ETTER NS 3600 GIR TG 2

Bygningsdelen skal enten ha feil utførelse, en skade eller symptomer på skade, sterk slitasje eller nedsatt funksjon. Graden gis når bygningsdelen trenger vedlikehold eller tiltak i nær fremtid. Graden skal også brukes når delen er gammel og det er grunn til å varsle om faren for skader på grunn av alderen, eller når det er grunn til å overvåke delen spesielt på grunn av fare for større skader eller følgeskader.

Ved avvik som ikke krever umiddelbare tiltak (ingen umiddelbar kostnad) så blir TG2 markert med en lysere farge.

TG 3

TILSTANDSGRAD 3, TG3: STORE ELLER ALVORLIGE AVVIK

Denne tilstandsgraden brukes ved kraftige tegn på forhold som man må regne med trenger utbedring straks eller innen kort tid. Det er påvist funksjonssvikt eller sammenbrudd.

TG IU

IKKE UNDERSØKT/IKKE TILGJENGELIG FOR UNDERSØKELSE

Det kan være avvik/skader som ikke er avdekket.

Hva er et anslag på utbedringskostnad?

Hva det vil koste å utbedre rom eller bygningsdeler, er et forsiktig anslag basert på nåværende kvalitet, registrert avvik og angitte tiltak i rapporten. Anslaget er gitt på generelt grunnlag og må ikke forveksles med et pristilbud fra en håndverker. Det kan foreligge avvik og tiltak som ikke kommer frem av rapporten.
Utbedringskostnad avhenger blant annet av personlige valg av og markedspris på materialer og tjenesteyter.

I rapporten skal det settes anslag for utbedringskostnad for TG3, og slikt anslag kan også gis ved TG2.

- Ingen umiddelbare kostnader
- $ Tiltak under kr 10 000
- $$ Tiltak mellom kr 10 000 - 50 000
- $$$ Tiltak mellom kr 50 000 - 100 000
- $$$$ Tiltak mellom kr 100 000 - 300 000
- $$$$$ Tiltak over kr 300 000

Beskrivelse av eiendommen

Fritidsboligen er en enkel hytte med utedo, av eldre beskaffenhet.
Det er imidlertid gjort en del oppgraderinger i senere tid, av nåværende eier. Det foreligger arbeidsbeskrivelse, fakturaer og bildedokumentasjon av arbeidene.

Det er skiftet tak og montert renner, nedløp og beslag.
Det er ny vindsperre, utlekting og skiftet bordkledning på langvegg mot nord, samt skifte av balkongdør.
Bæresøyler under hytta er erstattet med nye.

Rundt hytta er det fjernet atskillige mengder med skog, gjort en del grunnarbeid og det er etablert ny adkomstvei.

Fritidsbolig - Byggeår: 1966

UTVENDIG Gå til side

Fritidsbolig oppført delvis på ringmurer i betong og delvis på søyler.
Vegger i bindingsverk fra byggeår med liggende bordkledning på yttervegg.
Takkonstruksjonen har sperrekonstruksjon i saltaksform og taktekkingen er av pappshingel.
Renner, nedløp og beslag i stål/aluminium.
Bygningen har trevinduer med 2-lags glass og malt balkongdør i tre, med glassfelt.
Bygningen har malt hovedytterdør.

Terrasse med spaltedekke i tre og rekkverk med stående kledning.

Utvendige trapper i tre og betong.

INNVENDIG Gå til side

Innvendig er det gulv av furu. Veggene har trepanel. Innvendige tak har trepanel.
Etasjeskiller er av trebjelkelag.
Boligen har mursteinspipe og vedovn.
Innvendig er det foldedører og malt tredør.

KJØKKEN Gå til side

Det er ikke montert kjøkkeninnredning.

TEKNISKE INSTALLASJONER Gå til side

Innvendige vannledninger er av kobber med plastkappe. Synlige avløpsrør av plast.
Boligen har naturlig ventilasjon.
Sikringsboks med skrusikringer. Åpent fordelingsnett.
Røykvarsler og slukkeapparat.

TOMTEFORHOLD Gå til side

Det er byggegrunn av fjell.
Bygningen har betonggrunnmur.
Skrått terreng rundt boligen.
Fritidsboligen er ikke tilkoblet avløpsnett/septik.
Utvendige vannledninger er av plast (PEL). Det er privat vannforsyning og det er ukjent alder på vannledning.

Markedsvurdering

Totalt Bruksareal	44 m²
Totalt Bruksareal for hoveddel	44 m²
Totalpris	850 000

Arealer Gå til side

Befaring - og eiendomsopplysninger Gå til side

Tomteverdi og teknisk verdi bygninger	1 500 000

Forutsetninger og vedlegg Gå til side

Lovlighet Gå til side

Fritidsbolig

• Det foreligger godkjente og byggemeldte tegninger, men det er avvik fra disse.

Det foreligger byggetegninger fra 1966 for den opprinnelige hytta. Disse er ikke stemplet som godkjent av kommunen. Det foreligger etter det opplyste ikke byggetegninger eller godkjenningsdokumentasjon for senere oppførte tilbygg, terrasse eller utedo. Det er derfor ikke mulig å verifisere om dagens bygningsmasse er i samsvar med opprinnelig byggesaksdokumentasjon.

Sammendrag av boligens tilstand

Fordeling av tilstandsgrader

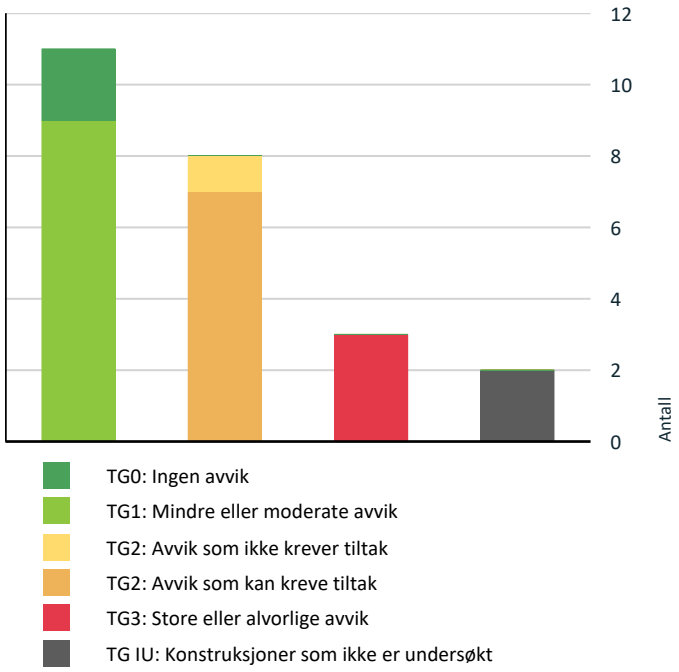

- TG0: Ingen avvik
- TG1: Mindre eller moderate avvik
- TG2: Avvik som ikke krever tiltak
- TG2: Avvik som kan kreve tiltak
- TG3: Store eller alvorlige avvik
- TG IU: Konstruksjoner som ikke er undersøkt

Vil du vite mer om tilstandsgrader? Se side 4.

Anslag på utbedringskostnad

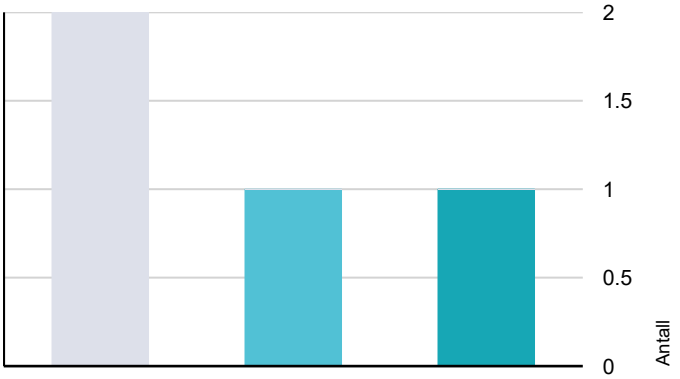

- Ingen umiddelbare kostnader
- Tiltak under kr 10 000
- Tiltak mellom kr 10 000 - 50 000
- Tiltak mellom kr 50 000 - 100 000
- Tiltak mellom kr 100 000 - 300 000
- Tiltak over kr 300 000

Hva er anslag på utbedringskostnad? Se side 4.

Oppsummering av avvik

Vil du vite mer? Se på rommet eller bygningsdelen senere i rapporten.

Fritidsbolig

TG 3 STORE ELLER ALVORLIGE AVVIK

Utvendig > Utvendige trapper	Gå til side
Innvendig > Etasjeskille/gulv mot grunn	Gå til side
Innvendig > Pipe og ildsted	Gå til side

TG IU KONSTRUKSJONER SOM IKKE ER UNDERSØKT

Kjøkken > 1. etasje > Kjøkken > Overflater og innredning	Gå til side
Kjøkken > 1. etasje > Kjøkken > Avtrekk	Gå til side

TG 2 AVVIK SOM KAN KREVE TILTAK

Utvendig > Nedløp og beslag	Gå til side
Utvendig > Veggkonstruksjon	Gå til side
Utvendig > Vinduer	Gå til side
Utvendig > Balkonger, terrasser og rom under balkonger	Gå til side
Tekniske installasjoner > Vannledninger	Gå til side
Tekniske installasjoner > Elektrisk anlegg	Gå til side
Tomteforhold > Grunnmur og fundamenter	Gå til side

TG 2 AVVIK SOM IKKE KREVER UMIDDELBARE TILTAK

Utvendig > Takkonstruksjon/Loft	Gå til side

Tilstandsrapport

FRITIDSBOLIG



Byggeår
1966

Kommentar
Ifølge Eiendomsverdi.

Anvendelse
Fritidsbolig

Standard
Normal standard på bygget ut ifra alder/konstruksjon - jamfør beskrivelse under konstruksjoner.

Vedlikehold
Fritidsboligen er oppgradert/vedlikeholdt i senere tid.

UTVENDIG

TG 1 Taktekking

Punktet må sees i sammenheng med Takkonstruksjon/Loft

Beskrivelse

Taktekkingen er av pappshingel. Taket er besiktiget fra takfot.
Siden taket (takkonstruksjon, taktekking og skorstein) kun er observert fra bakkenivå, er vurderingen begrenset av dette. Det er ikke sikkerhetsmessig forsvarlig å bevege seg ut på taket eller observere fra stige. Selv om det ikke er avdekket skader under befaringen, betyr ikke dette at det ikke foreligger skader som en besiktigelse på taket kan avdekke. Vær oppmerksom på denne risikoen. En undersøkelse av taket kan utføres av en fagperson under tilstrekkelige sikkerhetsforhold.

Årstall: 2025 **Kilde:** Eier

TG 2 Nedløp og beslag

Beskrivelse

Renner, nedløp og beslag i stål/aluminium.

Årstall: 2025 **Kilde:** Eier

Vurdering av avvik:

• Det mangler tilfredsstillende adkomst til pipe for feier.

Konsekvens/tiltak

• Stigetrinn og plattform for feier må monteres.

Stigetrinn eller annen tilfredsstillende adkomst til pipe bør monteres for å sikre trygg og forskriftsmessig feiing. Manglende adkomst kan føre til at feiing ikke blir utført, noe som øker risikoen for brann og reduserer sikkerheten i boligen.

TG 2 Veggkonstruksjon

Beskrivelse

Veggene har bindingsverkskonstruksjon fra byggeår. Fasade har liggende og stående bordkledning.

Vurdering av avvik:

• Det er påvist spredte råteskader i bordkledningen.

Gjelder gavlvegg mot øst.

Konsekvens/tiltak

• Råteskadet trekledning må skiftes ut.

Råteskadet bordkledning på gavlvegg mot øst bør skiftes ut for å hindre videre forringelse av konstruksjonen og redusere risiko for fuktskader i underliggende veggkonstruksjon.

TG 2 Takkonstruksjon/Loft

Punktet må sees i sammenheng med Taktekking

Beskrivelse

Takkonstruksjonen har sperrekonstruksjon.

Vurdering av avvik:

• Det er påvist fuktskjolder/skader i takkonstruksjonen.

Det er registrert fuktmerker i panel i himling.

Konsekvens/tiltak

• Andre tiltak:

Det ble gjort stikkmålinger i fuktmerker ved befaringen, uten å påvise forhøyede fuktverdier.

Kostnadsestimat: Ingen umiddelbar kostnad



TG 2 Vinduer

Beskrivelse

Bygningen har trevinduer med 2-lags glass.

Årstall: 1991 **Kilde:** Produksjonsår på produkt

Vurdering av avvik:

• Det er påvist at enkelte vinduer er vanskelig å åpne/lukke.

Det er også registrert fuktmerker i flere av vinduene.

Konsekvens/tiltak

• Det må påregnes noe vedlikehold og at enkelte vinduer må skiftes ut.
• Vinduer må justeres.

Det ble utført stikkmålinger med fuktindikator på vinduer ved befaring, uten å påvise forhøyede fuktverdier.

Tilstandsrapport

TG 1 Dører

Beskrivelse

Bygningen har malt hovedytterdør og malt balkongdør.

TG 2 Balkonger, terrasser og rom under balkonger

Beskrivelse

Terrasse med spaltedekke. Rekkverk i tre.

Vurdering av avvik:

• Konstruksjonene har skjevheter.

Konsekvens/tiltak

• Andre tiltak:

Skjevhetene bør utbedres for å sikre konstruksjonens stabilitet og forhindre ytterligere skader eller økt vedlikeholdsbehov. Dersom tiltak ikke gjennomføres, kan dette medføre redusert sikkerhet og forkortet levetid for terrassen.

TG 3 Utvendige trapper

Beskrivelse

Utvendige trapper i tre og betong.

Vurdering av avvik:

• Det er ikke montert rekkverk.

Tretrapp fra terrasse mangler rekkverk.

Konsekvens/tiltak

• Rekkverk må monteres for å lukke avviket.

Rekkverk bør monteres på tretrappen fra terrassen for å lukke avviket. Manglende rekkverk medfører økt risiko for fall og personskader.

Kostnadsestimat: Under 10 000



INNVENDIG

TG 1 Overflater

Beskrivelse

Innvendig er det gulv av furu. Veggene har trepanel. Innvendige tak har trepanel.

TG 3 Etasjeskille/gulv mot grunn

Beskrivelse

Etasjeskiller er av trebjelkelag.

Det er gjort utbedringer i understøtting av midtpartiet av hytta, på nordsiden. Ny bærebjelke og søyler på støpte søylepunkter.

Vurdering av avvik:

• Målt høydeforskjell på over 30 mm gjennom hele rommet. Tilstandsgrad 3 gis med bakgrunn i standardens krav til godkjente måleavvik.

Avviket er målt i stue/kjøkken/gang. Det er målt i alle hjørner av rommene og midt på gulvet.

Det vil alltid være påregnelig at det over tid oppstår noe sig/setninger i konstruksjoner, derfor er det ikke unormalt med mindre skjevheter, og registrerte avvik vurderes å være innenfor det som er forventbart ut fra bygningens konstruksjon/ alder.

Konsekvens/tiltak

• For å få tilstandsgrad 0 eller 1 må høydeforskjeller rettes opp. Det vil imidlertid sjelden være økonomisk rasjonelt som et enkeltstående tiltak i en bolig som dette. Dersom boligen en gang skal renoveres, kan man vurdere slike tiltak.

Kostnadsestimat: Ingen umiddelbar kostnad

TG 1 Radon

Beskrivelse

Området har moderat eller lite forekomst av Radon ifølge nasjonalt aktsomhetskart for Radon (Direktoratet for strålevern og atomtryggleik). Det foreligger ikke målerapport. Bygget er åpent under, noe som gjør at radon-gassen blir luftet ut på sidene av bygget.

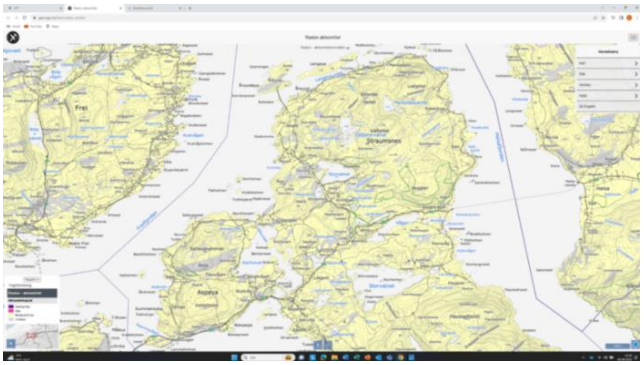

TG 3 Pipe og ildsted

Beskrivelse

Boligen har mursteinspipe.

Vurdering av avvik:

• Det er påvist betydelige sprekker i pipe.

Det ble ved befaring observert og dokumentert betydelige skader på murpuss og teglsteinsfuger utvendig på pipa.

Eier opplyser om at pipa er pusset og malt utvendig i senere tid, som egeninnsats uten faglig dokumentasjon.

Konsekvens/tiltak

• Andre tiltak:

Det anbefales at lokalt brann- og feiervesen foretar en tilstandsanalyse av pipa.

Tilstandsrapport

Kostnadsestimat: 10 000 - 50 000





TG 1 Innvendige dører

Beskrivelse

Innvendig er det foldedører og malt tredør.

KJØKKEN

1. ETASJE > KJØKKEN

TG IU Overflater og innredning

Beskrivelse

Det er ikke montert kjøkkeninnredning i hytta.

1. ETASJE > KJØKKEN

TG IU Avtrekk

Beskrivelse

Det er ikke montert kjøkkeninnredning i hytta, og sjekkpunktet er ikke relevant pr. dags dato.

TEKNISKE INSTALLASJONER

TG 2 Vannledninger

Beskrivelse

Innvendige vannledninger er av kobber med plastkappe.

Vurdering av avvik:

• Mer enn halvparten av forventet brukstid er passert på innvendige vannledninger.

Konsekvens/tiltak

• Anlegget må sjekkes av fagperson, som må utføre eventuelle tiltak på anlegget.

TG 1 Avløpsrør

Beskrivelse

Det er avløpsrør av plast.

Gråvann til terreng.

TG 1 Ventilasjon

Beskrivelse

Boligen har naturlig ventilasjon.

TG 2 Elektrisk anlegg

Dette er en forenklet kontroll begrenset til de spørsmål og undersøkelser som forskrift til avhendingslova (tryggere bolighandel) § 2-18 inneholder. Dette kan ikke sammenlignes med en kontroll utført av offentlig myndighet (Det lokale eltilsyn) eller registrert elektrovirksomhet, og en bygningssakkyndig har verken kompetanse eller lov til å foreta en slik kontroll.

Tilstanden er vurdert ut fra den forenklede og begrensede kontrollen som forskriften inneholder. El-anlegget kan ha feil og mangler som en slik forenklet undersøkelse ikke vil avdekke. Vær derfor oppmerksom på denne risikoen, og søk videre veiledning eller få en fullstendig kontroll utført av registrert elektrovirksomhet.

Beskrivelse

Sikringsboks med skrusikringer. Åpent fordelingsnett.

1. Foreligger det eltilsynsrapport de siste 5 år, og det er ikke foretatt arbeid på anlegget etter denne, utenom retting av eventuelle avvik i eltilsynsrapport (dvs en el-tilsynsrapport uten avvik)?
   Nei

Spørsmål til eier

2. Når ble det elektriske anlegget installert eller sist gang totalt rehabilitert (årstall)? Med totalt rehabilitert menes fullstendig utskiftet anlegg fra inntakssikring og videre.
   1966 Ukjent alder på anlegget. Det er nærliggende å tro at det fra byggeår.

3. Er alle elektriske arbeider/anlegg i boligen utført av en registrert elektroinstallasjonsvirksomhet?
   Ukjent

4. Er det elektriske anlegget utført eller er det foretatt tilleggsarbeider på det elektriske anlegget etter 1.1.1999?
   Ukjent

5. Foreligger det kontrollrapport fra offentlig myndighet – Det Lokale Eltilsyn (DLE) eller eventuelt andre tilsvarende kontrollinstanser med avvik som ikke er utbedret eller kontrollen er over 5 år?
   Ukjent

6. Forekommer det ofte at sikringene løses ut?
   Ukjent

7. Har det vært brann, branntilløp eller varmgang (for eksempel termiske skader på deksler, kontaktpunkter eller lignende) i boligens elektriske anlegg?
   Ukjent

Generelt om anlegget

8. Er det tegn til at det har vært termiske skader (tegn på varmgang) på kabler, brytere, downlights, stikkontakter og elektrisk utstyr? Sjekk samtidig tilstanden på elektrisk tilkobling av varmtvannsbereder, jamfør eget punkt under varmtvannstank
   Nei

9. Er der synlig defekter på kabler eller er disse ikke tilstrekkelig festet?
   Nei

Inntak og sikringsskap

10. Er det tegn på at kabelinnføringer og hull i inntak og sikringsskap ikke er tette, så langt dette er mulig å sjekke uten å fjerne kapslinger?
    Nei

11. Finnes det kursfortegnelse, og er den i samsvar med antall sikringer?
    Nei

12. Foreta en helhetsvurdering av det elektriske anlegget, dets alder, allmenne tilstand og fare for liv og helse. Bør det elektriske anlegget ha en utvidet el-kontroll?
    Ja Eldre anlegg bør ha utvidet el-kontroll.
    Deler med eldre anlegg, må påregne pålegg om oppgraderinger/ nyetableringer.



TG 0 Branntekniske forhold

Dette er en forenklet kontroll begrenset til de spørsmål som fremkommer under. Tilstandsgraden er basert på retningslinjer til disse spørsmålene i bransjestandarden NS3600. Dette kan ikke sammenlignes med en fullstendig kontroll av branntekniske forhold av offentlig myndighet, eller en vurdering av boligens branntekniske forhold eller prosjektering fra en rådgiver med spesialkompetanse. En bygningssakkyndig har verken kompetanse til å gi slik veiledning eller lov til å foreta en slik kontroll.

Tilstandsgraden er vurdert ut fra den forenklede og begrensede kontrollen. Det kan være feil og mangler om branntekniske forhold som en slik forenklet undersøkelse ikke vil avdekke. Vær derfor oppmerksom på denne risikoen, og søk videre veiledning eller rådgivning.

Beskrivelse

Røykvarsler og slukkeapparat.

1. Er det mangler for brannslukningsutstyr i boligen iht. forskriftskrav på søknadstidspunktet, men minst Byggeforskrift 1985?
   Nei

2. Er det mangler på røykvarsler i boligen iht. forskriftskrav på søknadstidspunktet, men minst Byggeforskrift 1985?
   Nei

3. Er det skader på røykvarslere?
   Nei

4. Er det skader på brannslokkingsutstyr eller er apparatet eldre enn 10 år?
   Nei



TOMTEFORHOLD

Byggegrunn

Beskrivelse

Det er byggegrunn av fjell.

TG 1 Drenering

Beskrivelse

Tilstandsrapport

Dreneringen er fra 2025.

Eier opplyser om at det er re-drenert i 2025, for å lede vann bort fra bygningen.

Bygningen stå delvis på søyler, og skadepotensialet anses for å være veldig begrenset.

TG 2 Grunnmur og fundamenter

Beskrivelse

Bygningen har betonggrunnmur og søyler i tre.

Søyler i tre er skiftet i 2025, ifølge eier.

Vurdering av avvik:

• Det er registrert skråriss som er symptom på setninger.

Konsekvens/tiltak

• Andre tiltak:

Skråsissene bør følges opp og eventuelt utbedres for å hindre videre setningsskader og redusere risiko for fuktinntrenging eller svekkelse av konstruksjonen.







TG 0 Terrengforhold

Beskrivelse

Skrått terreng rundt boligen.

TG 1 Utvendige vann- og avløpsledninger

Beskrivelse

Det er ikke innlagt avløp.
Utvendige vannledninger er av plast (PEL). Det er privat vannforsyning og det er ukjent alder på vannledning.

Det er lagt opp til å etablere vannforsyning til hytta. I den forbindelse må det etableres avløp. Dette har en kostnad på 15000 kroner, ifølge eier.

Konklusjon og markedsvurdering

Formål med takseringen: Salg

Hovedbyggets BRA/BRA-i	Markedsverdi
44 m²/39 m²	Kr 850 000
Fritidsbolig: 2 Gang, Kjøkken, Stue, 2 Soverom, Bod	Vurdering av hva verdien er i det åpne eiendomsmarkedet på vurderingstidspunkt. I tilfelle det er andel fellesgjeld/fellesformue, borett, bruksrett eller festet tomt, er det gjort fradrag/tillegg for dette.
Detaljert oppstilling over areal finnes i rapporten.	*Les mer om markedsverdi på siste side i rapporten.*

Teknisk verdi bygninger, med tomteverdi	Markedsverdi	850 000
Kr 1 500 000		
Kostnaden ved å oppføre et tilsvarende bygg i henhold til dagens lovverk, med fradrag for utidsmessighet, elde, vedlikeholds mangler, gjenstående arbeider, tilstandssvekkelser og forskriftsmangler.		
Les mer om teknisk verdi på siste side i rapporten.	**Konklusjon markedsverdi**	**850 000**

Markedsvurdering
Fritidsbolig oppført i 1966, med beliggenhet i Straumsnes i Tingvoll kommune. På tomten som er på ca. 730 m², er det også en utebod med utedo. Det er også en stor terrasse mot syd.
Nærhet til vann med egen brygge.
Fritidsboligen er påbygd på et tidspunkt, men det foreligger ikke noen dokumentasjon om når dette er gjort.

Det er gjort store utbedringer på hytta og på tomten i senere tid, men det er fortstatt et vedlikeholdsetterslep og flere bygningsdeler må byttes og/eller utbedres i tiden som kommer.
Det tekniske anlegget er også mangelfullt, og det bør derfor påregnes og måtte oppgraderes.

Ifølge Eiendomsverdi sin oversikt over solgte boliger i området de senere år, ligger gjennomsnittlig markedspris, for sammenlignbare objekter/fritidsboliger på ca. 17000 per m² P-rom.
Det er imidlertid ulik alder, størrelse, standard og bygningsmasse på de enkelte objektene i grunnlaget.
På bakgrunn av ovennevnte, boligens størrelse, alder, standard, beliggenhet og tomtens potensiale, vurderer undertegnede pris pr m² for denne eiendommen til å ligge i sjiktet 21000 og 22000 pr m² P-rom.
Øvrige bygningsmasse er da hensyntatt.

Vurderingen er gitt etter beste skjønn og overbevisning.

Sammenlignbare salg

	EIENDOM				SALGSDATO	PRISANT	PRIS	FELLESGJ.	TOTALPRIS	M² PRIS
1	Straumsvågen 112 ,6674 KVISVIK 42 m²	1976	2 sov		05-06-2020	790 000	**800 000**		800 000	**19 048**
2	Ulsetvegen 27 ,6670 ØYDEGARD 69 m²	1927	2 sov		22-07-2022	1 250 000	**1 180 000**		1 180 000	**17 101**
3	Straumsnesvegen 616 ,6674 KVISVIK 57 m²	1959	2 sov		13-09-2022	1 000 000	**875 000**		875 000	**15 351**
4	Straumsnesvegen 443 ,6670 ØYDEGARD 60 m²	1942	2 sov		23-08-2022	790 000	**700 000**		700 000	**11 667**
5	Straumsnesvegen 573 ,6674 KVISVIK 79 m²	1934	2 sov		01-04-2020	750 000	**750 000**		750 000	**9 494**
6	Vasselvegen 149 ,6674 KVISVIK 65 m²	1934	5 sov		22-09-2019	650 000	**610 000**		610 000	**9 385**
7	Kvisvikvegen 274 ,6674 KVISVIK 54 m²	1929	3 sov		23-08-2017	590 000	**475 000**		475 000	**8 796**
8	Straumsvågen 121 ,6674 KVISVIK 93 m²	1984	3 sov		24-10-2024	690 000	**536 000**		536 000	**5 763**

Kilde :
Eiendomsverdi

Om sammenlignbare salg

Utvalget er i utgangspunktet basert på likhetskriterier i forhold til den takserte boligen, men merk at det likevel kan være betydelige forskjeller i eksempel byggeår, arealer, soverom, beliggenhet, solforhold, utsyn mm. I tillegg vil det også kunne være store forskjeller i teknisk standard på de sammenlignbare boligene. Utvalget vil også kunne inneholde omsetningspriser som går vesentlig tilbake i tid. De ovennevnte forskjeller vil derfor være vurdert av takstmann og korrigert for i fastsettelsen basert på en skjønnsmessig vurdering av markedsverdi.

Beregninger

Årlige kostnader

Eiendomsskatt, feiegebyr og renovasjon.	Kr.		4 140
Sum Årlige kostnader (Avrundet)	**Kr.**		**4 000**

Teknisk verdi bygninger

Fritidsbolig

Normale byggekostnader (utregnet som for nybygg)	Kr.		2 050 000
Fradrag (utidsmessighet, elde, vedlikeholdsmangler, gjenstående arbeider, svekkelser og forskriftsmangler)	Kr.	-	700 000
Sum teknisk verdi - Fritidsbolig	Kr.		**1 350 000**
Sum teknisk verdi bygninger	**Kr.**		**1 350 000**

Tomteverdi

Tomteverdi er en beregnet verdi for tomten slik den fremstår på befaringstidspunktet. Tomteverdien består av normal tomtekostnad i det aktuelle området og en vurdert verdi for beliggenhet. Normal tomtekostnad fremkommer ved å beregne teknisk verdi for råtomt, infrastruktur på tomten samt opparbeiding / beplantning, arrondering av terrenget og markedstilpasning for beliggenhet.

Normal tomteverdi	Kr.		150 000
Beregnet tomteverdi	**Kr.**		**150 000**

Tomteverdi og teknisk verdi bygninger

Tomteverdi og teknisk verdi bygninger for det aktuelle takstobjektet (Avrundet)	**Kr.**		**1 500 000**

Arealer, byggetegninger og brannceller

Standard gjeldende fra 01.01.2024

Arealmålinger og arealoppsett er basert på Norsk standard 3940:2023 Areal- og volum-beregninger av bygninger. Arealet gjelder for tidspunktet da boligen ble målt

Hva er måleverdig areal?

Arealet i rommet må ha minst 1,90 m fri høyde over gulvet og minst bredde på 0,60 m. Et loft med skråtak vil for eksempel bare få registrert målbart areal der høyden er minst 1,90 m og bredden minst 0,60 m.Rommet må ha dør eller luke, og gangbart gulv.

Hva er bruksareal?

BRA = BRA-i + BRA-e + BRA-b

Bruksarealet for bygningen er bruttoarealet minus arealet som opptas av yttervegger.

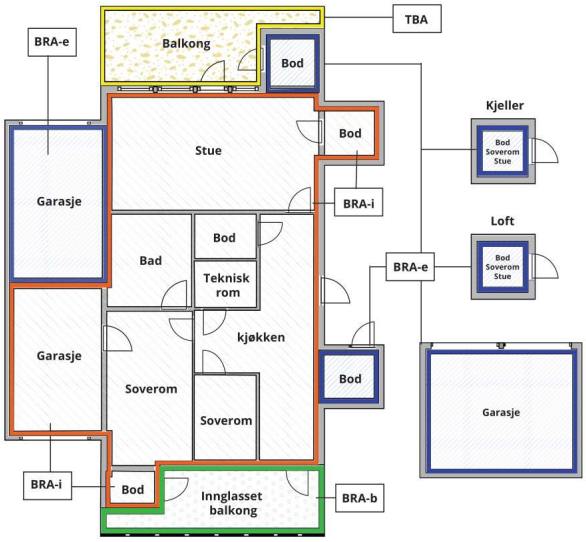



Carport og/eller garasjeplass i felles garasjeanlegg er ikke måleverdig areal

Internt bruksareal **(BRA-i)**	Arealet innenfor boenheten(e)
Eksternt bruksareal **(BRA-e)**	Arealet av alle rom utenfor boenheten(e) og som tilhører denne, slik som for eksempel boder
Innglasset balkong mv **(BRA-b)**	Arealet av innglasset balkong, veranda eller altan når denne er tilknyttet boenheten(e)
Terrasse- og balkongareal **(TBA)**	Arealet av terrasser, åpne balkonger og åpen altan tilknyttet boenheten(e)
Gulvareal **(GUA)**	Er sum av BRA (bruksareal) og ALH (areal med lav takhøyde). Areal med lav takhøyde (ALH) er ikke måleverdig areal, som skyldes skråtak og lav himlingshøyde. GUA kan opplyses i markedsføring der det er aktuelt for den konkrete boligen og kun sammen med BRA-i, for eksempel der gulvflaten har en verdi og har funksjon ved møblering og bruk av rommene. Ikke innredet areal som kaldloft, måles og oppgis normalt ikke.

Arealet kan ikke alltid fastsettes nøyaktig

Areal kan være komplisert eller umulig å måle opp nøyaktig fordi det er vanskelig å fastslå tykkelsen på innervegger, skjevheter i og utforming av bygningskonstruksjoner som karnapp, buer og vinkler som ikke er rette, åpne rom over flere etasjer og så videre.

Eiendommens markedsverdi kan ikke baseres på en matematisk beregning basert på antall kvadratmeter opplyst i rapporten. Opplysninger om areal kan altså ikke alene benyttes for å beregne eiendommens verdi.

Den bygningssakkyndige kan avdekke eventuelle bruksendringer og avvik i branncelleinndeling

Den bygningssakkyndige ser på byggetegninger hvis de er tilgjengelige og dette er en del av oppdraget,og vurderer bruken av boligen opp mot tegningene. Hvis den bygningssakkyndig avdekker at en bolig ikke ser ut til å være delt opp i brannceller etter kravene i byggteknisk forskrift på befaringstidspunktet, skal det opplyses om dette.

Reglene om bruksendring og brannceller kan være kompliserte. Søk videre faglige råd om rapporten ikke gir deg svar. Den bygningssakkyndige kan ikke vurdere og svare på alle spørsmål, og kan heller ikke vite om kommunen kan gi unntak for kravene som gjelder. Vil du vite mer?

Om brannceller

En branncelle er hele eller avgrensede deler av en bygning hvor en brann fritt kan utvikle seg uten at den kan spre seg til andre bygninger eller andre deler av bygningen i løpet av en fastsatt tid.

Om bruksendring

Bruksendring er å endre bruken av et rom fra en tillatt bruk til en annen. Dette kan kreve søknad og tillatelse, for eksempel hvis du endrer et rom fra bod til soverom eller arbeidsrom,eller hvis du endrer en bolig til to separate boliger.

Rom for varig opphold har krav til takhøyde, romstørrelse,rømningsvei og lysforhold som må være oppfylt. Du kan søke kommunen om unntak for kravene, men kan ikke regne med å få unntak for krav som går på helse og sikkerhet, for eksempel krav til rømningsvei.

Bruksendring som krever godkjenning, og som ikke er søkt bruksendret, er ulovlig. Kommunen kan etter plan- og bygningsloven kapittel 32 forfølge overtredelser. Kommunen kan pålegge deg å avslutte den ulovlige bruken, eventuelt å rette eller tilbakeføre rommet til godkjent bruk.

Arealer

Fritidsbolig

Etasje	Bruksareal BRA m²				
	Internt bruksareal (BRA-i)	Eksternt bruksareal (BRA-e)	Innglasset balkong (BRA-b)	SUM	Terrasse- og balkongareal (TBA)
1. etasje	39	5		44	27
SUM	**39**	**5**			**27**
SUM BRA	**44**				

Romfordeling

Etasje	Internt bruksareal (BRA-i)	Eksternt bruksareal (BRA-e)	Innglasset balkong (BRA-b)
1. etasje	Gang, kjøkken, stue, soverom, mellomgang, soverom 2	Utedo	

Kommentar

Bygningen har krypkjeller uten målbart areal.

På eiendommen står det også en utedo på ca. 5 m². Denne er tatt med i arealberegningen, men er ikke tilstandsvurdert.

Lovlighet

Byggetegninger

Det foreligger godkjente og byggemeldte tegninger, men det er avvik fra disse.

Kommentar: Det foreligger byggetegninger fra 1966 for den opprinnelige hytta. Disse er ikke stemplet som godkjent av kommunen. Det foreligger etter det opplyste ikke byggetegninger eller godkjenningsdokumentasjon for senere oppførte tilbygg, terrasse eller utedo. Det er derfor ikke mulig å verifisere om dagens bygningsmasse er i samsvar med opprinnelig byggesaksdokumentasjon.

Brannceller

Er det påvist synlige tegn på avvik i branncelleinndeling ut ifra dagens byggteknisk forskrift? ☐ Ja ☑ Nei

Nyere håndverkstjenester

Er det ifølge eier utført håndverkstjenester på boligen siste 5 år? ☑ Ja ☐ Nei

Kommentar: Jfr. de enkelte punkter i rapporten.

Krav for rom til varig opphold

Er det påvist avvik i forhold til rømningsvei, dagslysflate eller takhøyde? ☑ Ja ☐ Nei

Kommentar: Soverom mot sørøst har ikke tilstrekkelig dagslys/utsyn (jfr. dagens krav).

Rommet må ha tilstrekkelig tilgang til dagslys. Dette innebærer at vindusarealet må være minst 10 % av rommets gulvareal.
Rommet må ha vinduer som gir utsyn til det fri. Det betyr at du må kunne se ut på omgivelsene utenfor bygget, noe som sikrer visuell kontakt med uteområdet.

Disse kravene gjelder fordi rommet skal tilfredsstille standardene for et oppholdsrom. Ved ev. søknad om bruksendring, kan likevel dagens krav til takhøyde, dagslys og utsyn vurderes som mindre betydningsfulle for boliger byggesøkt før 01.07.2011.

Total fordeling mellom P-ROM og S-ROM

Tabellen under viser fordelingen av P-ROM og S-ROM etter veiledningen til NS 3940: 2012. Dette er til informasjon og til sammenligning. Tallene er omtrentlige, kan avvike fra faktiske målinger og er ikke juridisk bindende.

	P-ROM(m2)	S-ROM(m2)
Fritidsbolig	39	0

Obron Gruppen AS
Tungasletta 8
7047 TRONDHEIM

Befarings - og eiendomsopplysninger

Befaring

Dato	Til stede	Rolle
22.4.2026	Erik Bergsnev	Takstingeniør
29.8.2023	Erik Bergsnev	Takstingeniør

Matrikkeldata

Kommune	gnr.	bnr.	fnr.	snr.	Areal	Kilde	Eieforhold
1560 TINGVOLL	111	61		0	731.1 m²	BEREGNET AREAL (Ambita)	Eiet

Adresse

Straumsnesvegen 510

Hjemmelshaver

Vegard Andersen

Eiendomsopplysninger

Beliggenhet

Eiendommen ligger ved Langvatnet i Straumsnes i Tingvoll Kommune.

Adkomstvei

Eiendommen har adkomst via offentlig vei. Privat vei ned til hytta, som krysser annen manns eiendom.

Tilknytning vann

Hytta er tilknyttet Straumsnes Vassverk SA. Vann er ført frem til hytta som utevann.

Tilknytning avløp

Bygningen har ikke innlagt avløp. Tidligere eier hadde vann ført inn til kjøkkenet med et enkelt avløp til terreng. Denne løsningen er fjernet, og det foreligger etter det opplyste ikke et godkjent innvendig vann- og avløpsanlegg. Etablering av et godkjent avløpsanlegg vil kreve nærmere prosjektering og nødvendige offentlige tillatelser. Kostnaden vil avhenge av valgt løsning, og det er derfor ikke grunnlag for å angi en konkret etableringskostnad.

Regulering

Eiendommen ligger i et område avsatt til LNF-område i kommuneplanen (landbruk, natur, fritid).

Om tomten

Skrå naturtomt. Det er gruset kjørevei og biloppstillingsplass på egen tomt.

Tinglyste/andre forhold

Grunneieren har skriftlig samtykket til at det opprettes en tinglyst veirett, men avtalen er foreløpig ikke ferdig utarbeidet og tinglyst.

Kilder og vedlegg

Dokumenter

Beskrivelse	Dato	Kommentar	Status	Sider	Vedlagt
Egenerklæring	27.04.2026		Gjennomgått		Nei
Eiendomsverdi.no		Innhentet av takstmann.	Gjennomgått		Nei
Kartutsnitt			Gjennomgått		Nei
Matrikkelbrev Tingvoll Kommune			Gjennomgått		Nei
Reguleringsplaner			Finnes ikke		Nei
Brukstillat./ferdigatt.		Det finnes ikke brukstillatelse/ferdigattest i kommunens arkiver.	Finnes ikke		Nei
Tegninger		Opprinnelige søknadstegninger foreligger.	Gjennomgått		Nei

Revisjoner

Versjon	Ny versjon	Kommentar
1	07.09.2023	
2	27.07.2026	
3	27.07.2026	
4	27.07.2026	
5	27.07.2026	
6	27.07.2026	
7	28.07.2026	
8	28.07.2026	

For gyldighet på rapporten se forside

Tilstandsrapportens avgrensninger

STRUKTUR•REFERANSENIVÅ•TILSTANDSGRADER

• Rapporten er basert på innholdskrav i Forskrift til avhendingslova (tryggere bolighandel). Formålet er å gi en tilstandsanalyse til bruk for den som bestiller og/eller i et salg til forbruker, og ikke for andre tredjeparter. Rapportens struktur, metode og begrepsbruk følger i hovedsak Norsk Standard NS 3600:2018 (Teknisk tilstandsanalyse ved omsetning av bolig), samt Takstbransjens retningslinjer for arealmåling når det gjelder fordeling mellom P-areal og S-areal.
• Tilbakeholdt eller uriktig informasjon som har betydning for vurderingen, er ikke bygningssakkyndiges ansvar. Rapporten beskriver avvik, altså en tilstand som er dårligere enn referansenivået. Rapporten framhever normalt ikke positive sider ved boligen ut over det som fremgår av tilstandsgradene.
• Tilstanden angis i rapporten og gir uttrykk for en gitt forventet tilstand blant annet vurdert ut fra alder og normal bruk slik:

i)**Tilstandsgrad 0, TG0:**Ingen avvik eller skader. I tillegg må bygningsdelen være tilnærmet ny, mindre enn 5 år, og det foreligger dokumentasjon på faglig god utførelse.

ii)**Tilstandsgrad 1, TG1:**Mindre avvik. Normal slitasje. Strakstiltak ikke nødvendig. TG1 kan gis når bygningsdelen er tilnærmet ny og det ikke foreligger dokumentasjon på faglig god utførelse.

iii)**Tilstandsgrad 2, TG2:**Vesentlige avvik, og mindre avvik som etter NS 3600 gir TG 2, men som ikke nødvendigvis krever umiddelbare tiltak. I denne rapporten kan TG2 i Rapportsammendrag være inndelt i TG2 som krever tiltak og de som ikke krever umiddelbare tiltak.
Konstruksjonen har normalt enten feil utførelse, en skade eller symptomer på skade, sterk slitasje eller nedsatt funksjon. Vedlikehold eller tiltak trengs i nær fremtid, det er grunn til å varsle fare for skader på grunn av alder eller overvåke spesielt på grunn av fare for større skade eller følgeskade. For skjulte konstruksjoner vil alder i seg selv være et symptom som kan gi TG2. For synlige konstruksjoner kan alder sammen med andre symptomer og momenter gi TG2. Avvik under TG2 kan gis sjablongmessig anslag.

iv)**Tilstandsgrad 3, TG3:**Store eller alvorlige avvik. Kraftige symptomer på forhold som man må regne med trenger utbedring straks eller innen kort tid. Påvist funksjonssvikt eller sammenbrudd. Avvik under TG3 skal gis sjablongmessig anslag.

v)**Tilstandsgrad TGiU:**Ikke undersøkt/ikke tilgjengelig for undersøkelse.

• Ved TG0 og TG1 gis normalt ingen begrunnelse, da dette kun viser normal slitasje eller mindre avvik slik som feil eller skader. Ved TG2 og TG3 må bruker av rapporten vurdere om tiltak er nødvendige og lønnsomme. Utbedringskostnadene i rapporten er sjablongmessige anslag basert på observerte forhold, som feil, skader eller uregelmessigheter, og foreslåtte tiltak. Anslagene angis i intervaller, er veiledende og basert på generelle erfaringstall, og må ikke forveksles med pristilbud fra håndverkere eller entreprenører. Faktiske kostnader kan variere betydelig avhengig av valg av utførelse, materialpriser og markedsforhold. For nøyaktig vurdering anbefales ytterligere undersøkelser og flere pristilbud fra kvalifiserte fagfolk. Anslagene gir kun et overordnet bilde og er ikke bindende. Skjulte feil eller avvik, eller forhold som ikke er avdekket, kan medføre ekstra kostnader. Verken bygningssakkyndig eller rapportens utsteder kan holdes ansvarlig for forskjeller mellom anslag og faktiske kostnader.

PRESISERINGER

• Avvik vurderes ut fra tekniske forskrifter på søknadstidspunktet for bygget. Noen bygningsdeler vurderes etter gjeldende teknisk forskrift på befaringstidspunktet. Dette gjelder blant annet:

i) sluk, tettesjikt og fall på bad og vaskerom (våtrom)

ii) Forhold rundt brann, rømming, sikkerhet, for eksempel rekkverkshøyder/åpninger, ulovlige bruksendringer, brannceller mv.

• For skjulte konstruksjoner slik som vann og avløp uten dokumentasjon, er kvalitet og alder vurdert.

• Fastmonterte installasjoner, for eksempel innfelt belysning (downlights), demonteres ikke for å sjekke dampsperren bak. Dette av hensyn til bygningssakkyndiges kompetanse og risikoen for skade.

•Kontroll av fukt i konstruksjonen ved hulltaking i bad og vaskerom (våtrom), rom under terreng (kjelleretasje, underetasje og sokkeletasje) eller andre bygningsdeler skjer etter eiers aksept. Hulltaking av våtrom og rom under terreng kan unntaksvis unnlates, se Forskrift til Avhendingsloven.

• Kontroll av romfunksjoner for P-ROM utføres kun når det ikke foreligger godkjente og byggemeldte tegninger, eller når tegninger ikke stemmer med dagens bruk.

• Bygningssakkyndig gir en forenklet vurdering av branntekniske forhold og elektriske installasjoner i boligen dersom det er mer enn fem år siden sist boligen hadde el-tilsyn. Bygningssakkyndig kan anbefale å konsultere offentlige myndigheter eller kvalifisert elektrofaglig fagperson ved behov for grundigere undersøkelser.

TILLEGGSUNDERSØKELSER

Etter avtale kan tilstandsanalysen utvides til også å omfatte tilleggsundersøkelser utover minimumskravet i forskriften.

BEFARINGEN

Rapporten gir en vurdering av byggverk og bygningsdeler som bygningssakkyndig har observert, og som fremkommer av Forskrift til avhendingsloven. Rapporten er likevel ingen garanti for at det ikke kan finnes skjulte feil, skader og mangler. NS 3600:2018 (Teknisk tilstandsanalyse ved omsetning av bolig) har undersøkelsesnivå fra 1 til 3, der undersøkelsesnivå 1 er det laveste og baseres på visuell observasjon. Rapporten baseres på undersøkelsesnivå 1 med få unntak (våtrom og rom under terreng). I praksis betyr dette at gjennomføringen av befaringen begrenses som følger:

• Det utføres kun visuelle observasjoner på tilgjengelige flater uten fysiske inngrep (f.eks. riving).

• Flater som er skjult av snø eller på annen måte ikke er tilgjengelig eller skjult, blir ikke kontrollert. Det foretas ikke funksjonsprøving av bygningsdeler, som isolasjon, piper, ventilasjon, el. anlegg, osv.

• Det gis ingen vurdering av boligens tilbehør, hvite- og brunevarer og annet inventar. Dette gjelder også integrert tilbehør.

• Inspisering av yttertak er basert på det som er synlig, normalt på innsiden fra loftet og utvendig fra stige/bakkenivå. Befaring av tak må være sikkerhetsmessig forsvarlig for å kunne gjennomføres.

• Stikkprøvetakninger er utvalgt tilfeldig og kan innebære kontroll under overflaten med spiss redskap eller lignende.

Tilstandsrapportens avgrensninger

UTTRYKK OG DEFINISJONER

• Tilstand: Byggverkets eller bygningsdelens tekniske, funksjonelle eller estetiske status på et gitt tidspunkt.

• Symptom: Observerbart forhold som gir indikasjon på hvilken tilstand et byggverk eller en bygningsdel befinner seg i. Benyttes ved beskrivelse av avvik.

• Skadegjørere: Zoologiske eller biologiske skadegjørere, i hovedsak råte, sopp og skadedyr.

• Fuktsøk: Overflatesøk med egnet søkeutstyr (fuktindikator) eller visuelle observasjoner.

• Fuktmåling: Måling av fuktinnhold i materiale eller i bakenforliggende konstruksjon ved bruk av egnet måleutstyr (blant annet hammerelektrode og pigger).

• Utvidet fuktsøk (hulltaking): Boring av hull for inspeksjon og fuktmåling i risikoutsatte konstruksjoner, primært i tilstøtende vegger til bad, utforede kjellervegger og eventuelt i oppforede kjellergulv.

• Normal slitasjegrad: Forventet nedsliting av materiale i overflaten som er basert på enkle visuelle observasjoner. Kan vurderes sammen med bygningsdelens alder.

• Forventet gjenværende brukstid: Anslått tid et byggverk eller en del av et byggverk fortsatt vil være tjenlig for sitt formål (NS3600, Termer og definisjoner punkt 3.9)

AREALBEREGNING FOR BOENHETER

• Areal fastsettes etter Forskrift til avhendingsloven og Norsk Standard 3940 Areal- og volum-beregninger av bygninger fra 2023.

• Areal oppgis i hele kvadratmeter i rapporten, og gjelder for det tidspunkt oppmålingen fant sted.

• Bruksareal (BRA) er det måleverdige arealet som er innenfor omsluttede vegger målt i gulvhøyde (bruttoareal minus arealet som opptas av yttervegger). I tillegg til gulvhøyde gjelder regler om fri bredde for at arealet skal være måleverdig, med betydning for BRA av for eksempel loft med skråtak. BRA består av internt bruksareal (BRA-i), eksternt bruksareal (BRA-e) og innglasset balkong mv (BRA-b). Terrasse- og balkongareal (TBA) opplyses der tilstandsrapporten skal benyttes i boligomsetningen og der det er aktuelt. I tillegg kan gulvareal (GUA) og areal med lav takhøyde (ALH) opplyses sammen med BRA der det er aktuelt og en del av oppdraget. Rom skal ha atkomst og gangbart gulv for å kunne regnes som BRA/måleverdig areal.

• Arealet måles og oppgis dersom arealet oppfyller krav til måleverdighet, slik som at arealet må ha minst en bredde på 0,6m og minst en høyde på 1,9 m osv. Et rom kan være i strid med teknisk forskrift og mangle godkjennelse hos kommunen for den aktuelle bruken, uten at dette får betydning for om arealet måles og oppgis i tilstandsrapporten. Når arealet måles tas det ikke hensyn til om arealet er lovlig oppført eller om bruken er lovlig, bruksendringer, lysforhold eller andre sikkerhetsmangler.

• Eiendommens markedsverdi kan ikke baseres på en rent matematisk beregning i forhold til antall kvadratmeter opplyst i rapporten. Opplysninger om areal kan altså ikke alene benyttes for beregning av eiendommens verdi.

• Rom som ligger utenfor boenheten, men som eier har påvist og/eller opplyst at tilhører boenheten, er oppmålt og inkludert i BRA-e. Det er ikke fremvist dokumentasjon på at rommet tilhører boenheten, med mindre dette er angitt særskilt. Rom utenfor boenheten kan omdisponeres av borettslaget/sameiet og dette kan påvirke boligens BRA. Vær oppmerksom på at NS 3940:2023 og eierseksjonsloven har ulik definisjon av fellesareal. Ved arealmåling gjelder NS 3940:2023 som definerer fellesareal slik: “Delen av bygning som brukes av to eller flere bruksenheter eller til bygningens forvaltning, drift eller vedlikehold.

• I en overgangsperiode skal rapporter som benyttes i boligomsetningen eller dersom det er en del av oppdraget også opplyse om fordelingen mellom P-ROM og S-ROM med utgangspunkt i definisjonene som fremkommer av veiledningen til Norsk Standard 3940 Areal- og volum-beregninger av bygninger fra 2012. Fordelingen mellom P-ROM og S-ROM er basert på veiledningen og bygningssakkyndiges eget skjønn. P-ROM er måleverdige rom som benyttes til kort eller langt opphold. S-ROM er måleverdige rom som benyttes til lagring, og tekniske rom. Bruken av et rom på befaringstidspunktet har betydning for om rommet defineres som P -ROM eller S-ROM. Dette betyr at rommet både kan være i strid med teknisk forskrift og mangle godkjennelse i kommunen for den aktuelle bruken, uten at dette vil få betydning for valg av arealkategori.

• Se øvrig informasjon om areal i rapporten, Norsk Standard 3940 (2012 og 2023) og veiledningen til disse.

PERSONVERN

iVerdi AS, bygningssakkyndig og takstforetaket behandler person-opplysninger som bygningssakkyndig trenger for å kunne utarbeide rapporten. Personvernerklæring med informasjon om bruk av personopplysninger og dine rettigheter finner du her Personvernerklæring - iVerdi

DELING AV PERSONOPPLYSNINGER FOR TRYGGERE BOLIGHANDEL OG MULIG RESERVASJON

Norsk takst og deres samarbeidspartnere benytter personopplysninger fra rapporten for analyse- og statistikkformål, samt utvikling og drift av produkter og tjenester for takstbransjen og andre aktører i bolig-omsetningen. Les mer om dette og hvordan du kan reservere deg på https://www.norsktakst.no/norsk/om-norsk-takst/personvernerklaering/reservasjon/

Vendu lager en boliganalyse basert på opplysninger fra rapporten. Les mer om dette og hvordan du kan reservere deg her: https://samtykke.vendu.no/CP4917

KLAGEORDNING FOR FORBRUKERE

Er du som forbruker misfornøyd med bygningssakkyndiges arbeid eller opptreden ved taksering av bolig eller fritidshus, se www.takstklagenemnd.no for mer informasjon



Kartverket
Attestert kopi av dok.nr. 2012/692939/200
Uthentet 2023-08-11 08:20

DIREKTORATET FOR NATURFORVALTNING

Statens kartverk Tinglysningen
3507 Hønefoss

Dok.nr: 692939 Tinglyst: 27.06.2012
STATENS KARTVERK FAST EIENDOM

Deres ref.:

Vår ref. (bes oppgitt ved svar):
2012/669 NAT-VE-HEH
Arkivkode:
423.1

Dato:
22.03.2012

Retting av verneforskrift for Langvatnet naturreservat i Tingvoll kommune

Langvatnet naturreservat i Tingvoll kommune i Møre og Romsdal ble vernet ved kgl.res. 27.06.1988. Det følger av verneforskriften kap II at naturreservatet dekker et totalareal på ca. 506 dekar, og at grensene fremgår av kart i målestokk 1: 5.000, datert Miljøverndepartementet oktober 1987.

I forbindelse med arbeidet med en sak i reservatet, har Fylkesmannen i Møre og Romsdal oppdaget flere feil i eiendomslisten nevnt i kap II. Enkelte eiendommer oppført i verneforskriftens kap. 1 ligger ikke innenfor vernegrensen, og må tas ut av forskriften. Videre er flere eiendommer som ligger innenfor naturreservatet, ikke nevnt i forskriften, slik at disse må tas inn.

Direktoratet for naturforvaltning er i medhold av naturmangfoldloven § 77, jf. delegasjonsbrev fra Miljøverndepartementets av 3.11.1998, delegert myndighet til blant annet å rette feil og unøyaktigheter i beskrivelsen av det fredete område. Ovennevnte retting av grensen anses å ligge innenfor den delegerte myndighet.

På bakgrunn av ovenstående fatter Direktoratet for naturforvaltning følgende vedtak:

Forskrift om endring av forskrift om vern av Langvatnet naturreservat, Tingvoll kommune, Møre og Romsdal

Med hjemmel i naturmangfoldloven § 77, jf. kgl.res. 3.7.1987 nr. 572 om delegering av myndighet etter naturvernloven m.v. til Miljøverndepartementet for fredningsvedtak, og delegasjonsbrev fra Miljøverndepartementet av 3.11.1998, gjør Direktoratet følgende endring i forskrift 27.05.88 nr 416 om vern av Langvatnet naturreservat, Tingvoll kommune, Møre og Romsdal:

I

Kap II skal lyde:

Besøksadresse: Tungasletta 2
Postadresse: Postboks 5672 Sluppen N-7485 Trondheim
Telefon: 73 58 05 00
Telefaks: 73 58 05 01
Videokonf: 73 00 51 40
Internett: www.dirnat.no
E-post: Postmottak@dirnat.no
Saksbehandler: Helene Hanvik
Telefon: 73580500

DIREKTORATET FOR NATURFORVALTNING

Det fredа området berører følgende gnr/bnr:

*111/**2**, 8, 10, 14, 15, 16, 25, **40**, **61**; 117/3, 8, 10; 129/1; 130/1, 2, **3**; 131/4, 7.*

Reservatet dekkjer eit areal på ca 506 dekar.

Grensene for reservatet går fram av kart i målestokk 1:5 000, datert Miljøverndepartementet oktober 1987. Kartet og fredingsføresegnene blir oppbevarte i Tingvoll kommune, hos Fylkesmannen i Møre og Romsdal, i Direktoratet for naturforvaltning og i Miljøverndepartementet.

Dei nøyaktige grensene for fredingsområdet skal avmerkast i marka. Knekkpunkta bør koordinatfestast.

II

Forskriften trer i kraft straks.

Videre saksgang
Fylkesmannen bes kunngjøre forskriftsendringen lokalt. Statens kartverk Tinglysningen bes tinglyse endret verneforskrift i henhold til eget oversendelsesbrev. Direktoratet for naturforvaltning vil sørge for kunngjøring av forskriftsendringen på Lovdata.

Med hilsen
Direktoratet for naturforvaltning

Berit Lein
Direktør avdeling for naturbruk og vern

Kurt Fossum

2

Matrikkelrapport MAT0011 **Matrikkelbrev** Kartverket

For matrikkelenhet:

Kommune:	1560 - TINGVOLL	Utskriftsdato/klokkeslett:	10.08.2023 kl. 12:54
Gårdsnummer:	111	Produsert av:	Johannes Roaldset 1560 Tingvoll
Bruksnummer:	61	Attestert av:	Tingvoll kommune

Orientering om matrikkelbrev
Matrikkelbrevet er hjemlet i «Lov om eigedomsregistrering» (matrikkellova) av 17. juni 2005. Etter definisjonen i matrikkellovens § 3 d) er matrikkelbrevet en attestert utskrift av matrikkelen som viser alle registrerte opplysninger om en matrikkelenhet ved oppgitt dato.

Om fullstendighet og nøyaktighet i matrikkelbrevet
Matrikkelen ble etablert ved konvertering av data fra tidligere registre. Det kan variere hvor gode disse dataene er med hensyn på fullstendighet og nøyaktighet. I enkelte tilfeller kan grensepunkt og grenselinjer mangle helt eller delvis eller være feil registrert. Det kan også være feil og mangler ved registrert bygnings- og adresseinformasjon. Fullstendighet og stedfestingsnøyaktighet er generelt bedre innenfor enn utenfor tettbygd strøk. Vær oppmerksom på at for mange matrikkelenheter og bygg hefter usikkerhet ved arealet som oppgis.

For utfyllende informasjon: www.kartverket.no/matrikkelbrev

Matrikkelenhet

Matrikkelenhetstype:	Grunneiendom
Bruksnavn:	GRANLY
Etableringsdato:	05.12.1967
Skyld:	0,01
Er tinglyst:	Ja
Har festegrunneer:	Nei
Er seksjonert:	Nei

Arealrapport

Tekst	Areal	Kommentar
Beregna areal for 111 / 61	731,1 m2	Ukjent grenseforløp

Eierforhold

Tinglyste eierforhold

Rolle	Status	Fnrs.d./org.nr	Navn	Bruksenhet	Adresse	Andel
Hjemmelshaver		291270	HOEL BJØRN OVE		OMVEIEN 14 6510 KRISTIANSUND N	1 / 1

Oversikt over teiger

(EUREF89 UTM Sone 32)

Løpenr	Type	Hovedteig	Nord	Øst	Høyde	Areal	Merknader
1	Teig	Ja	6990899	452663		731,1 m2	Hjelpelinje vannkant

Forretninger der matrikkelenheten er involvert

Forretning Forretningstype Årsak til feilretting	Forretningsdokumentdato Kommunal saksreferanse Nettadresse (URL) Annen referanse	Status	Tinglysing Endret dato	Matrikkelføring Signatur	Dato
Skyldfdeling	05.12.1967				
Skyldfdeling					

Rolle	Matrikkelenhet	Arealendring
Avgiver	1560 - 111/16	0
Mottaker	1560 - 111/61	0

Forretninger der matrikkelenheten er lukket

Forretning Forretningstype Årsak til feilretting	Forretningsdokumentdato Kommunal saksreferanse Nettadresse (URL) Annen referanse	Status	Tinglysing Endret dato	Matrikkelføring Signatur	Dato

10.08.2023 12:54 Matrikkelbrev for 1560 - 111 / 61 Side 2 av 9

Forretning Forretningstype Årsak til følgetinglig	Forretningsdokumentdato Kommunal saksreferanse Nettadresse (URL) Annen referanse	Status	Tinglysing	Endret dato	Matrikkelføring Signatur	Dato
Matrikulær eiendomsrett gjort som grunneiendom	14.04.2011				TOKUA	14.04.2011
Oppmålingsforretning	2011/594					

Rolle	Matrikkelenhet	Arealendring
Matrikkelenhet	1560 - 111/96	62 YEIKA
Berørt	1560 - Mnr manglar	0
Berørt	1560 - 110/1	0
Berørt	1560 - 110/4	0
Berørt	1560 - 110/98	0
Berørt	1560 - 111/1	0
Berørt	1560 - 111/2	0
Berørt	1560 - 111/5	0
Berørt	1560 - 111/7	0
Berørt	1560 - 111/8	0
Berørt	1560 - 111/10	0
Berørt	1560 - 111/11	0
Berørt	1560 - 111/14	0
Berørt	1560 - 111/15	0
Berørt	1560 - 111/16	0
Berørt	1560 - 111/17	0
Berørt	1560 - 111/24	0
Berørt	1560 - 111/25	0
Berørt	1560 - 111/28	0
Berørt	1560 - 111/30	0
Berørt	1560 - 111/35	0
Berørt	1560 - 111/40	0
Berørt	1560 - 111/41	0
Berørt	1560 - 111/42	0
Berørt	1560 - 111/43	0
Berørt	1560 - 111/45	0
Berørt	1560 - 111/50	0
Berørt	1560 - 111/61	0
Berørt	1560 - 111/64	0
Berørt	1560 - 111/74	0
Berørt	1560 - 111/78	0

Forretning Forretningstype Årsak til følgetinglig	Forretningsdokumentdato Kommunal saksreferanse Nettadresse (URL) Annen referanse	Status	Tinglysing	Endret dato	Matrikkelføring Signatur	Dato

Rolle	Matrikkelenhet	Arealendring
Berørt	1560 - 111/82	0
Berørt	1560 - 111/91	0
Berørt	1560 - 111/95	0
Berørt	1560 - 111/1	0
Berørt	1560 - 111/33	0

Adresser

Adressetype	Adressenavn Adressetilleggsnavn	Adressekode Kildekode	Adresser Koord.syst. Nord	Øst	Bruksnr	Kvalitet	Aktivitetspunkt Nr.
Vegadresse	Straumsteinvegen	7760	550 6990784 UTM Sone 32 6990784	0 0 e12e63		Grunnkrets: 5004 Tårlet Sammenheng: 1 KTEIKENTAET Kirkesokn: 0801 Tårlet 1 Knarrevik Postnr.poststed: 0601 Knarrevik Tettsted:	

Alle bygg som er registrert på matrikkelenheten

Bygningsnr:	067-470 666	Etasjer:	1	Ant. boliger:	0	Status:	
Lagnr:		Bruksareal (BRA):	0	Ant. enheter:	1	Personnr./enhetsnr.:	
Matr.part.nr:	Eiendomstype: 31/UTM 33/UTM Sone 32	Kvalitet:	e2	Vedlikehold:		Opprettingsgrad/årstall:	
	Nord: 6 990 000 Øst: 450 [e2]	Bruksareal (BRA):	m1	Adresse:		Tatt i bruk:	
Bygningsendringskode:		Bruksareal (BRA):	0	Har heis:	Nei	Målemetode kvalitet/datering:	
Bygningstype:	Frittliggende enebolig	Bruksareal annet:	0			Tiltaksgateri:	
Næringsgrupper:	Annet uten tilknytning til næring	Bruksareal (BRA):	0				
Bygningsstatus:	Tatt i bruk	Alternativt areal:	0				
Energikilder:		Alternativt areal 2:	0				
Oppvarming:							

Etasjer

Etasje	Antall uten heis	BRA bolig	BRA annet	BRA totalt	BTA bolig	BTA annet	BTA totalt	Alt. areal	Alt. areal 2
H01	0	0	e2	e2	0	0	0	0	0

Bruksenheter

Adresse	Bruksenhetsnummer	Bruksenhetstype	Bruksareal	Ant. rom	Etableringsår	Balk.	WC	Historikknummer
7760 Straumsteinvegen 550	H0101	Fritidsbolig	0	0		0	0	111/81


Oversiktskart for 111 / 61
Målestokk 1:1 000
EUREF89 UTM Sone 32
N
40m



Areal og koordinater

Areal: 731,1 Arealmerknad: Hjelpelinje vannkant

Representasjonspunkt: **Koordinatsystem:** EUREF89 UTM Sone 32 **Nord:** 6990899 **Øst:** 452463

Grensepunkt / Grenselinje **Ytre avgrensing**

Løpenr	Nord	Øst	Grensemerke nedsatt i / Lengde (m)	Grensepunkttype / Linjeinformasjon	Målemetode	Nøyaktighet (SD i cm)	Radius
1	6990877,76	452465,60	jord 16,99	Stein med jern og rør	10 Terrengmålt	16	
2	6990891,79	452456,01	Ukjent 19,55		11 Terrengmålt: Totalstasjon	36	
3	6990907,92	452444,96	Geometrisk hjelpepunkt 28,24	Hjelpelinje vannkant	82 Frihåndstegning: Direkte innlagt på skjerm	200 23	
4	6990920,74	452464,47	Geometrisk hjelpepunkt 24,59		82 Frihåndstegning: Direkte innlagt på skjerm	200	
5	6990898,76	452475,50	Ukjent 10,46		11 Terrengmålt: Totalstasjon	36	
6	6990889,38	452480,20	Ukjent 18,87		11 Terrengmålt: Totalstasjon	16	

TINGVOLL KOMMUNE **tlf.: 71532400**

EIENDOMSOPPLYSNINGER.

Eiendom: Gnr.: 111 Bnr.: 61 Fnr.: Snr.:

Eiendomskart

(Ikke målestokkriktig)



Kartet er produsert fra kommunens beste digitale kartdatabaser for området og inneholder viktige opplysninger om eiendommen og området omkring. Presentasjonen av informasjonen er i samsvar med nasjonal standard. Kartet kan inneholde feil, mangler eller avvik i forhold til kravene i oppgitt standard.

© Norsk Eiendomsinformasjon as

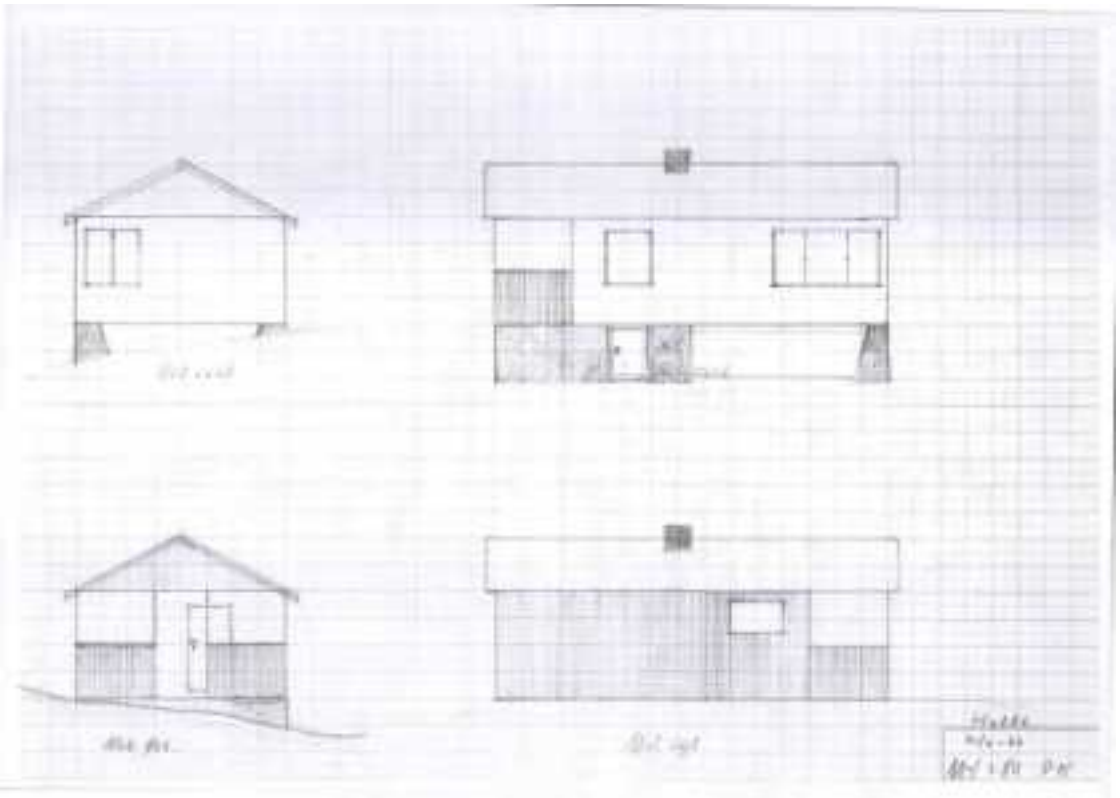

PRIVAT VISNING OG BUD

Ta kontakt med selger

Straumsnesvegen 510 - vannet tett på og rom for videre utvikling.

SELGER

Vegard Andersen

Telefon: 482 60 002

E-post: abgltd@yahoo.no

VISNING

Lørdag 15. august kl. 13.00

Visning etter påmelding til selger.

Budgivning og oppgjør

Bud bør gis skriftlig og angi finansiering, ønsket overtakelse og eventuelle forbehold. Selger står fritt til å akseptere eller avslå ethvert bud. Kjøper dekker dokumentavgift og tinglysingsgebyrer etter gjeldende satser.