

























































































Tegnforklaring

<i>Kommuneplan/Kommunedelplan PBL 2008</i>			Grunneiendom
	Angitthensyngrense		Hjelpelinje veg
	Angitthensynsone - Hensyn landskap		Skissenøyaktighet (metode 80 / 81 / 82)
	Angitthensynsone - Bevaring kulturmiljø		Grense <= 10 cm
	Bestemmelseområde		Grense <= 30 cm
	Bestemmelsegrense		Grense < 200 cm
	Sentrumsformål - eksisterende		Grense >= 500 cm
	Bebyggelse for offentlig eller privat tjenesteyting - eksis	<i>Matrikkel Bygning</i>	
	Veg - eksisterende		Bygning, Boligbygg
	Havn - eksisterende		Bygning, Boligbygg
	Park - eksisterende		Bygning, Andre bygg
	Ferdsel - eksisterende		Bygning, Andre bygg
<i>Felles for kommuneplan PBL 1985 og 2008</i>			Bygning, Andre bygg
	Planområde		Bygning, Andre bygg
	Grense for arealformål		Bygning, Andre bygg
	Gang-/sykkelveg - eksisterende		Bygning, Rammetill.
	Gang-/sykkelveg - framtidig		Bygning, uten Bygningspunkt
	Gangveg - framtidig	<i>Bygninger</i>	
	Turveg/turdrag - framtidig		Bygningsdelelinje
	Kommune(del)plan - påskrift		Taksprang Bunn
<i>Reguleringsplan/Bebyggelsesplan PBL 1985</i>			Takriss
	Område for forretning		Takoverbygg
	Område for offentlige bygninger (stat, fylkeskommune, k		Takoverbygg kant
	Offentlig kirke		Trapp inntil bygg, kant
	Kjøreveg		Veranda
	Gangveg		Bygningslinje
	Parkeringsplass		Taksprang
	Park		Mønelinje
	Felles parkeringsplass		
	Bolig/Forretning		
<i>Reguleringsplan PBL 2008</i>			
	Sikringsonegrense		
	Angitthensyngrense		
	Bestemmelsegrense		
	Sentrumsformål		
	Kombinert bolig, forretning og kontor		
	Veg		
	Kjøreveg		
	Fortau		
	Gatetun		
	Sykkelanlegg		
	Annen veggrunn, teknisk anlegg		
	Annen veggrunn, grøntarea		
	Sikringsone - Frisikt		
	Angitthensynsone - Bevaring kulturmiljø		
	Bestemmelseområde		
<i>Felles for reguleringsplan PBL 1985 og 2008</i>			
	Regulerings- og bebyggelsesplanområde		
	Planens begrensning		
	Formålsgrense		
	Byggegrense		
	Bebyggelse som forutsettes fjernet		
	Regulert senterlinje		
	Frisiktslinje		
	Regulert kant kjørebane		
	Regulert kjørefelt		
	Regulert parkeringsfelt		
	Målelinje/Avstandslinje		
	Avkjørsel		
	Påskrift feltnavn		
	Påskrift reguleringsformål/arealformål		
	Påskrift areal		
	Påskrift utnytting		
	Påskrift bredde		
	Påskrift radius		
	Påskrift plantilbehør		
	Regulerings- og bebyggelsesplan - påskrift		
<i>Matrikkelkart</i>			