



Våler kommune

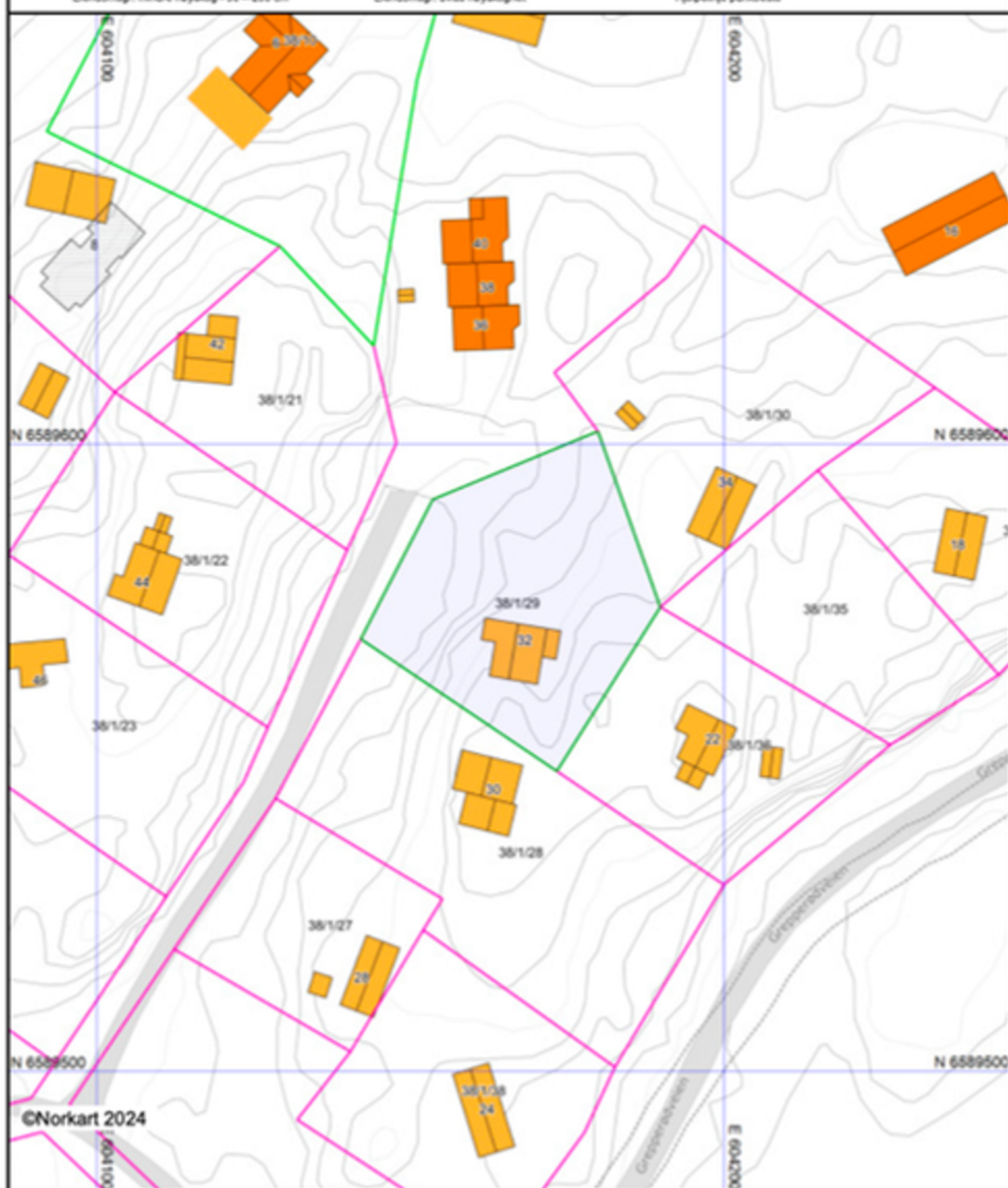
Grunnkart

Eiendom: 38/1/29
Adresse: Grepperødveien 32
Dato: 21.07.2024
Målestokk: 1:1000



UTM-32

Eiendomsgr. nøyaktig $\leq 10\text{ cm}$	Eiendomsgr. mindre nøyaktig $>200\text{--}500\text{ cm}$	Eiendomsgr. omrisset	Hjelpelinje vannkant
Eiendomsgr. middels nøyaktig $>10\text{--}30\text{ cm}$	Eiendomsgr. lite nøyaktig $>500\text{ cm}$	Hjelpelinje veikant	Hjelpelinje fjellv
Eiendomsgr. mindre nøyaktig $>30\text{--}200\text{ cm}$	Eiendomsgr. usikre nøyaktighet	Hjelpelinje punktflate	

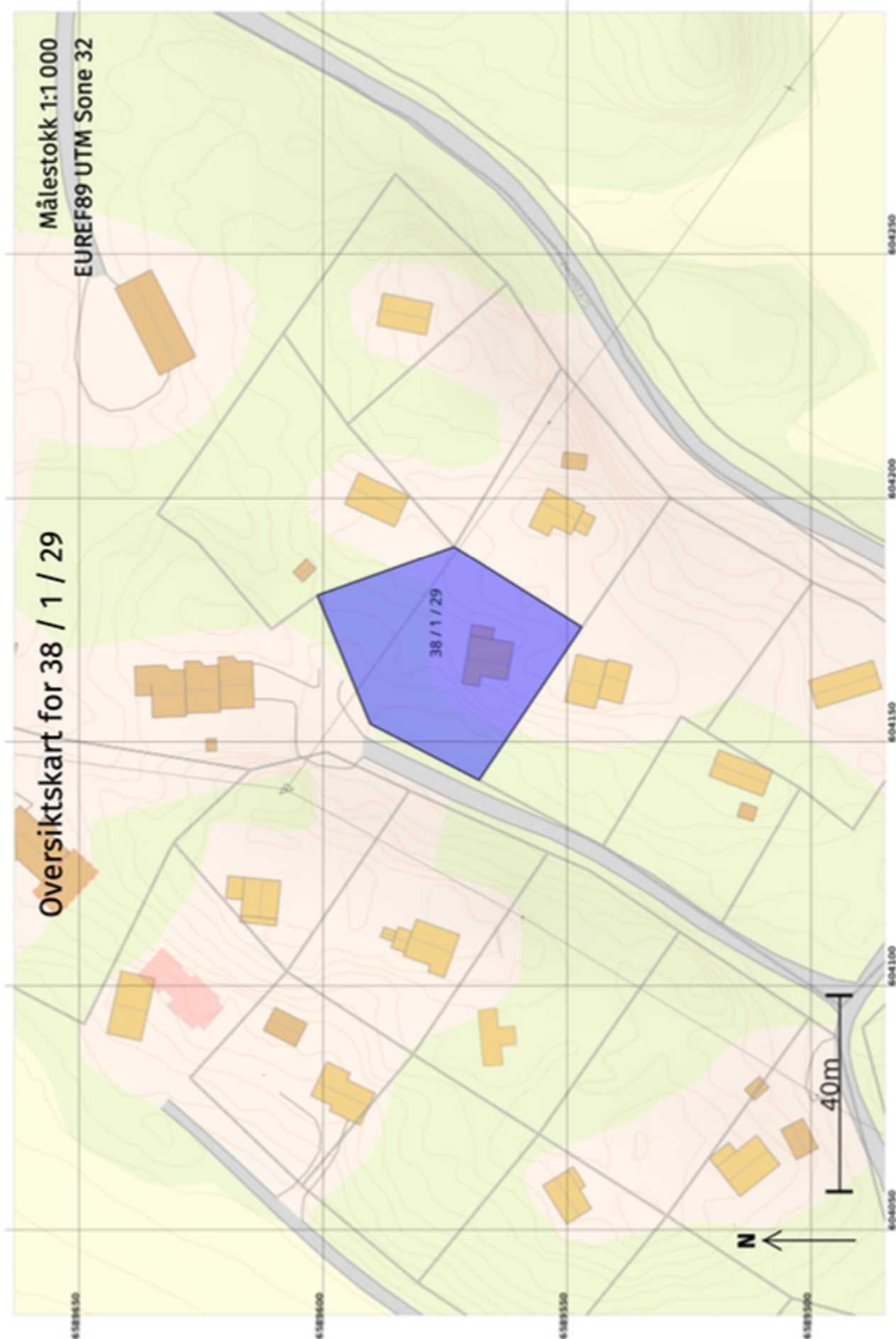


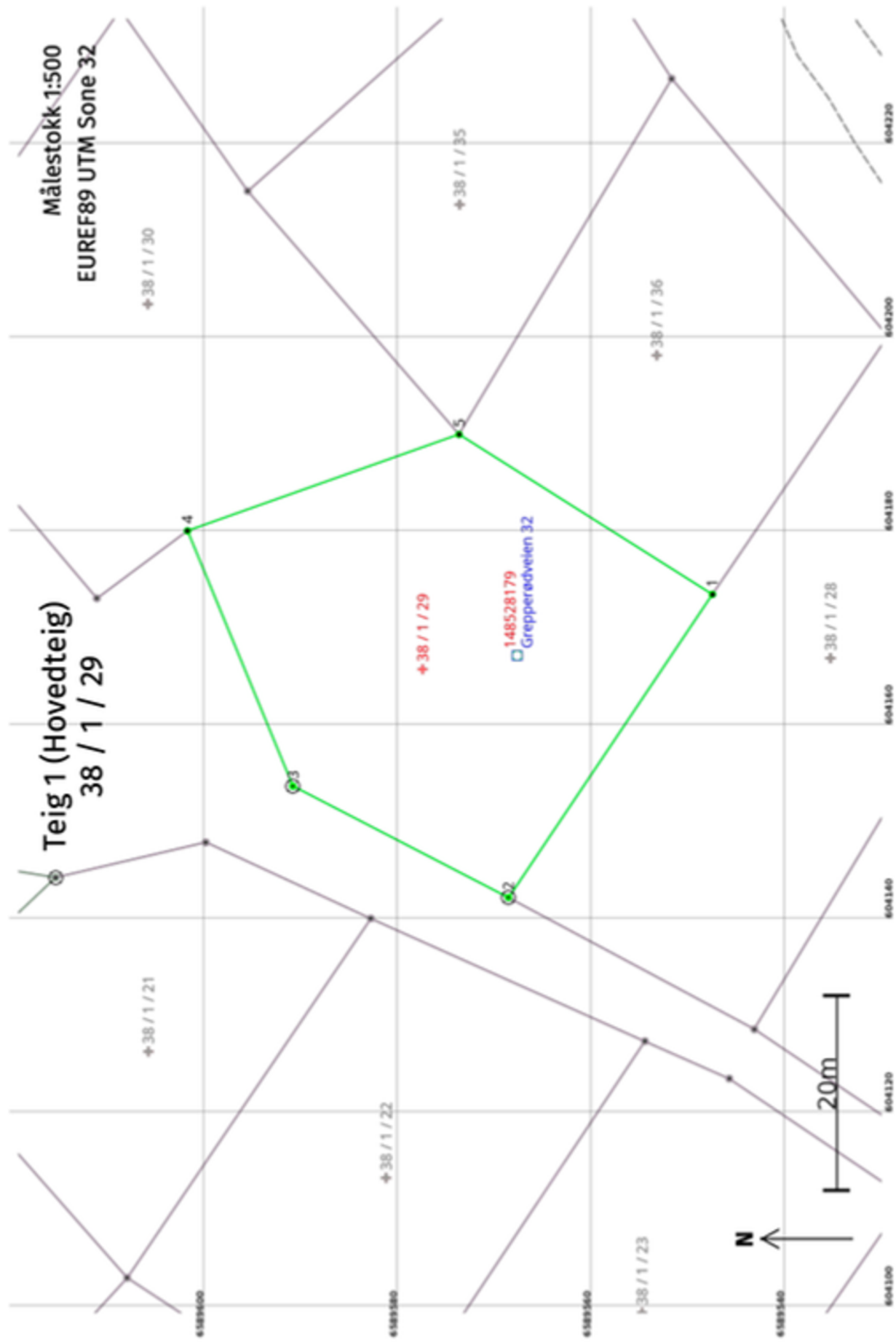
©Norkart 2024

Det tas forbehold om at det kan forekomme feil, mangler eller avvik i kartet. Spesielt gjelder dette usikre eiendomsgrenser. Dette kartet kan ikke brukes som erstatning for situasjonskart i byggesaker.

Oversiktskart for 38 / 1 / 29

Målestokk 1:1 000
EUREF89 UTM Sone 32





Areal og koordinater

Areal: 1 507,9

Arealmerknad:

Representasjonspunkt: Koordinatsystem: EUREF89 UTM Sone 32

Nord: 6589578 Øst: 604166

Grensepunkt / Grenselinje**Ytre avgrensing**

Løpenr	Nord	Øst	Grensemerke nedsatt i / Lengde (m)	Grensepunkttype / Linjeinformasjon	Målemetode	Nøyaktighet (SD i cm)	Radius
1	6589547,85	604173,32	Fjell 37,70	Kamjern	96 GNSS: Fasemåling (Real time kinematic)	10	
2	6589568,91	604142,06	Jord 25,04	Offentlig godkjent grensemerke	96 GNSS: Fasemåling (Real time kinematic)	10	
3	6589591,17	604153,54	Jord 28,48	Offentlig godkjent grensemerke	96 GNSS: Fasemåling (Real time kinematic)	10	
4	6589602,04	604179,86	Kamjern 29,75		96 GNSS: Fasemåling (Real time kinematic)	10	
5	6589574,01	604189,81	Fjell 30,93	Kamjern	96 GNSS: Fasemåling (Real time kinematic)	10	