

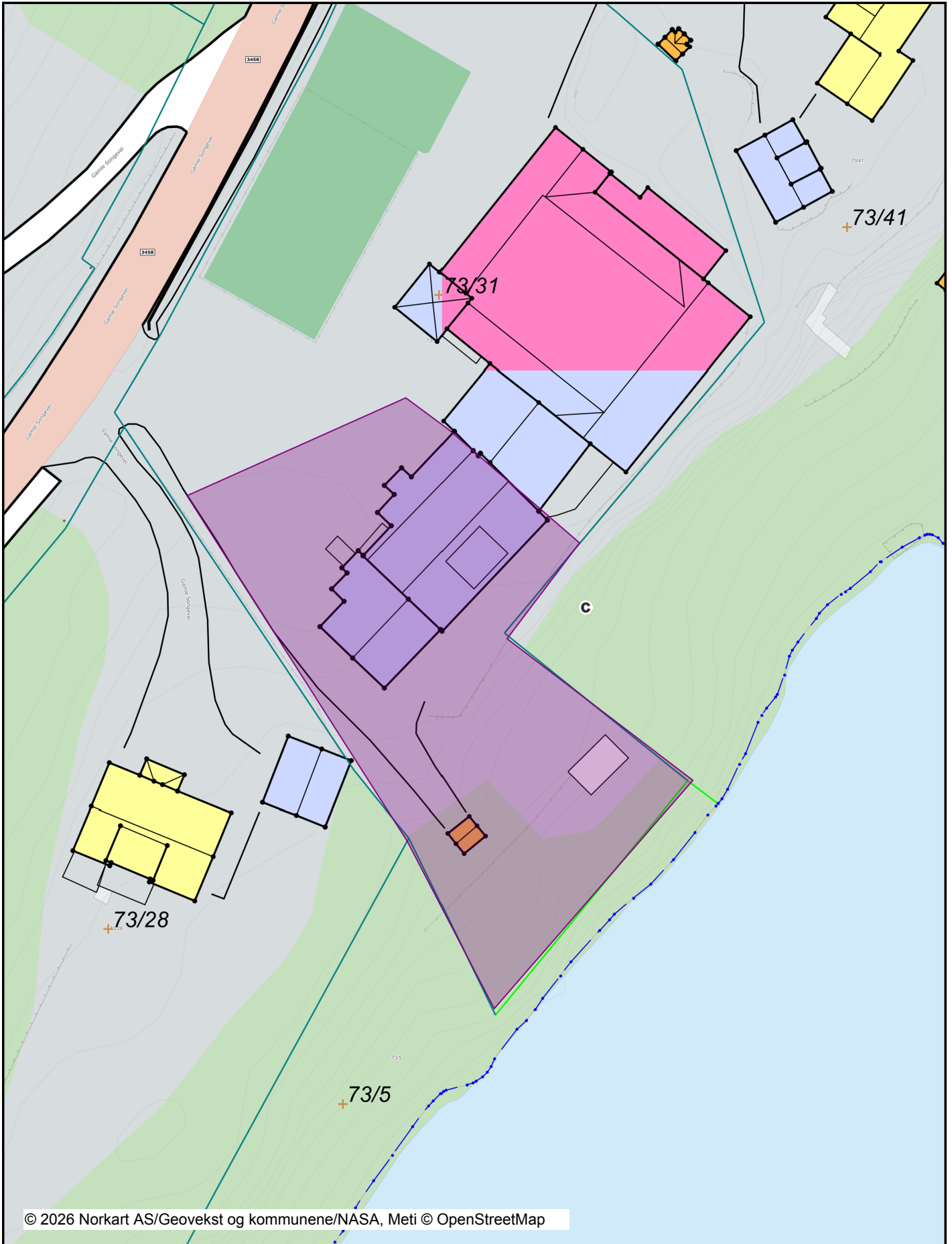


Ca areal fradeles 1324 m²

Dato: 08.05.2026

Målestokk: 1:500

Koordinatsystem: UTM 32N




© 2026 Norkart AS/Geovekst og kommunene/NASA, Meti © OpenStreetMap

Det tas forbehold om riktigheten eller fullstendigheten av opplysningene i dette dokumentet. Det kan ikke rettes krav som følge av at disse opplysningene benyttes som grunnlag for beslutninger.

Tegnforklaring




Matrikkelkart

-  Grunneiendom
-  Hjelpelinje vannkart
-  Grense ≤ 10 cm
-  Grense ≤ 30 cm

VEG

-  Annet vegareal
-  Autovern
-  Vegdekkekant

Matrikkel Bygning

-  Abc Bygning, Boligbygg
-  Abc Bygning, Andre bygg
-  Bygning ikke registrert i Matrikkelen

Bygninger

-  Taksprang Bunn
-  Takriss
-  Takoverbygg
-  Takoverbygg kant
-  Trapp inntil bygg, kant
-  Veranda
-  Bygningslinje
-  Taksprang
-  Mønelinje