



Kommune: 4018 - NOME  
Gårdsnummer: 25  
Bruksnummer: 67

Utskriftsdato/klokkeslett: 24.06.2025 kl. 13:01

Produsert av: Helene Fossaas Kleppe - Nome

Dette dokumentet viser resultatet av Kvalitetsheving for eksisterende matrikkelenhet ført 12.06.2025.

### **Orientering om relevant utdrag av matrikkelen**

Et relevant utdrag av matrikkelen viser deler av opplysningene som er registrert om matrikkelenhetene (eiendommene). Utdraget viser hvilke endringer som er gjort i matrikkelen tilknyttet en forretning, slik som hvilke grenser som ble behandlet. Relevant utdrag av matrikkelen er hjemlet i Forskrift om eiendomsregistrering av 26. juni 2009 § 9.

For å se alle opplysninger som er registrert om matrikkelenheten kan kommunen kontaktes for et komplett matrikelbrev.

### **Om fullstendighet og nøyaktighet i relevant utdrag av matrikkelen**

Matrikkelen ble etablert ved konvertering av data fra tidligere registre. Det kan variere hvor gode disse dataene er med hensyn på fullstendighet og nøyaktighet. I enkelte tilfeller kan grensepunkt og grenselinjer mangle helt eller delvis eller være feil registrert. Det kan også være feil og mangler ved registrert bygnings- og adresseinformasjon. Fullstendighet og stedfestingsnøyaktighet er generelt bedre innenfor enn utenfor tettbygd strøk. Vær oppmerksom på at for mange matrikkelenheter og bygg hefter usikkerhet ved arealet som oppgis.

For utfyllende informasjon: [www.kartverket.no/utdragmatrikkel](http://www.kartverket.no/utdragmatrikkel)

## Matrikkelenhet

Matrikkelenhetstype: Grunneiendom  
Bruksnavn: TOMT NR.5, TRINN 2  
Etableringsdato: 30.06.2003  
Skyld: 0  
Er tinglyst: Ja  
Har festegrunner: Nei  
Er seksjonert: Nei

## Arealrapport

Tekst	Areal	Kommentar
Beregna areal for 25 / 67	820,8 m2	

## Eierforhold

### Tinglyste eierforhold

Rolle	Status	Føds.d./org.nr	Navn	Bruksenhet	Adresse	Andel
Hjemmelshaver		991074600	NORSJØ PANORAMA AS		Åse Stålekleivs veg 10A 3880 DALEN	1 / 1

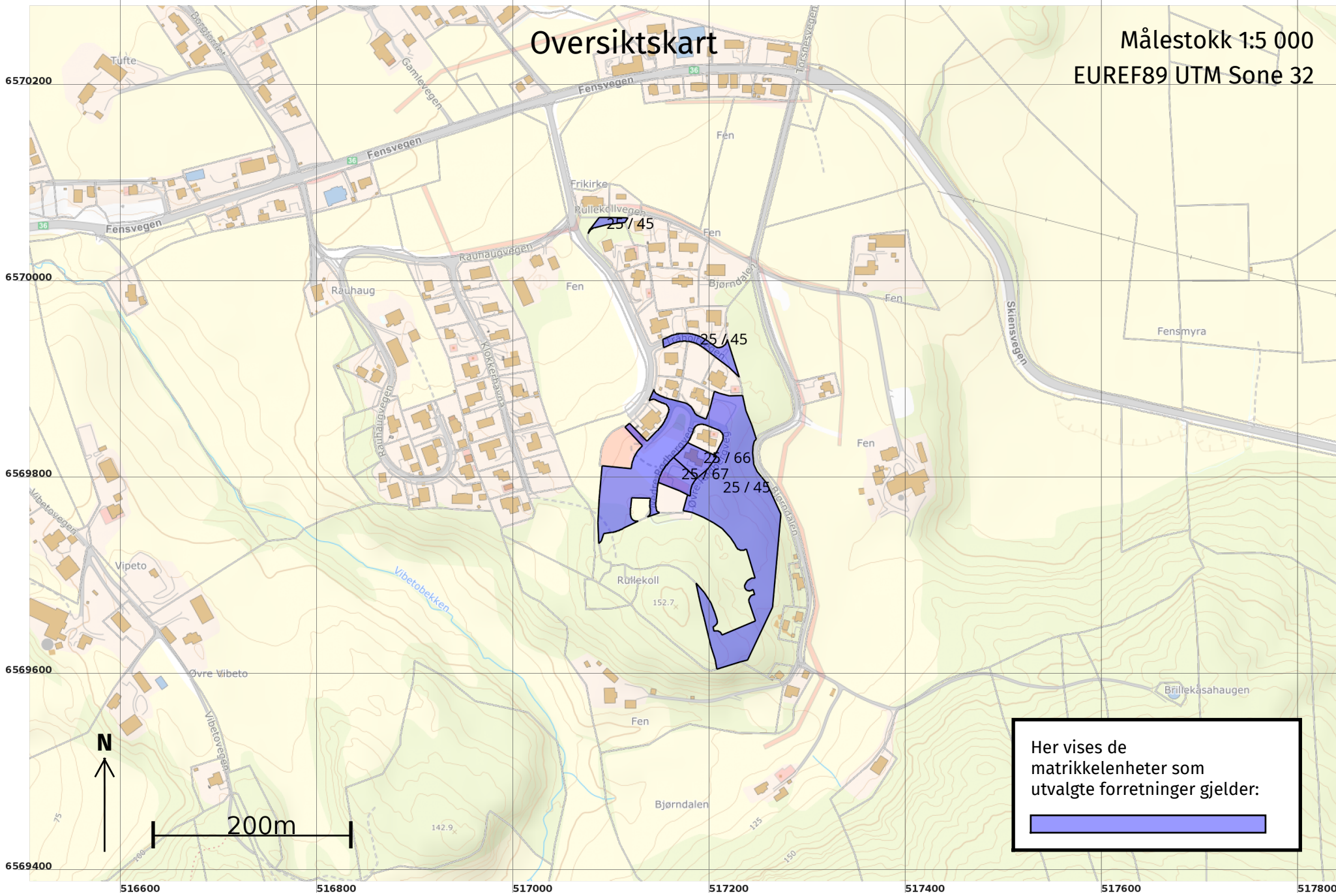
## Forretninger der matrikkelenheten er berørt

Forretning Forretningstype Årsak til feilretting	Forretningsdokumentdato Kommunal saksreferanse Nettadresse (URL) Annen referanse	Status	Tinglysing		Matrikkelføring	
			Endret dato	Signatur	Dato	
Kvalitetsheving for eksisterende matrikkelenhet	03.06.2025				klephele	12.06.2025
Oppmålingsforretning	25/3198		Rolle	Matrikkelenhet	Arealendring	
			Berørt	4018 - 25/45	0	
			Berørt	4018 - 25/66	0	
			Berørt	4018 - 25/67	0	


Landmålernummer	Navn
000202	HELENE FOSSAAS KLEPPE

# Oversiktskart

Målestokk 1:5 000  
EUREF89 UTM Sone 32

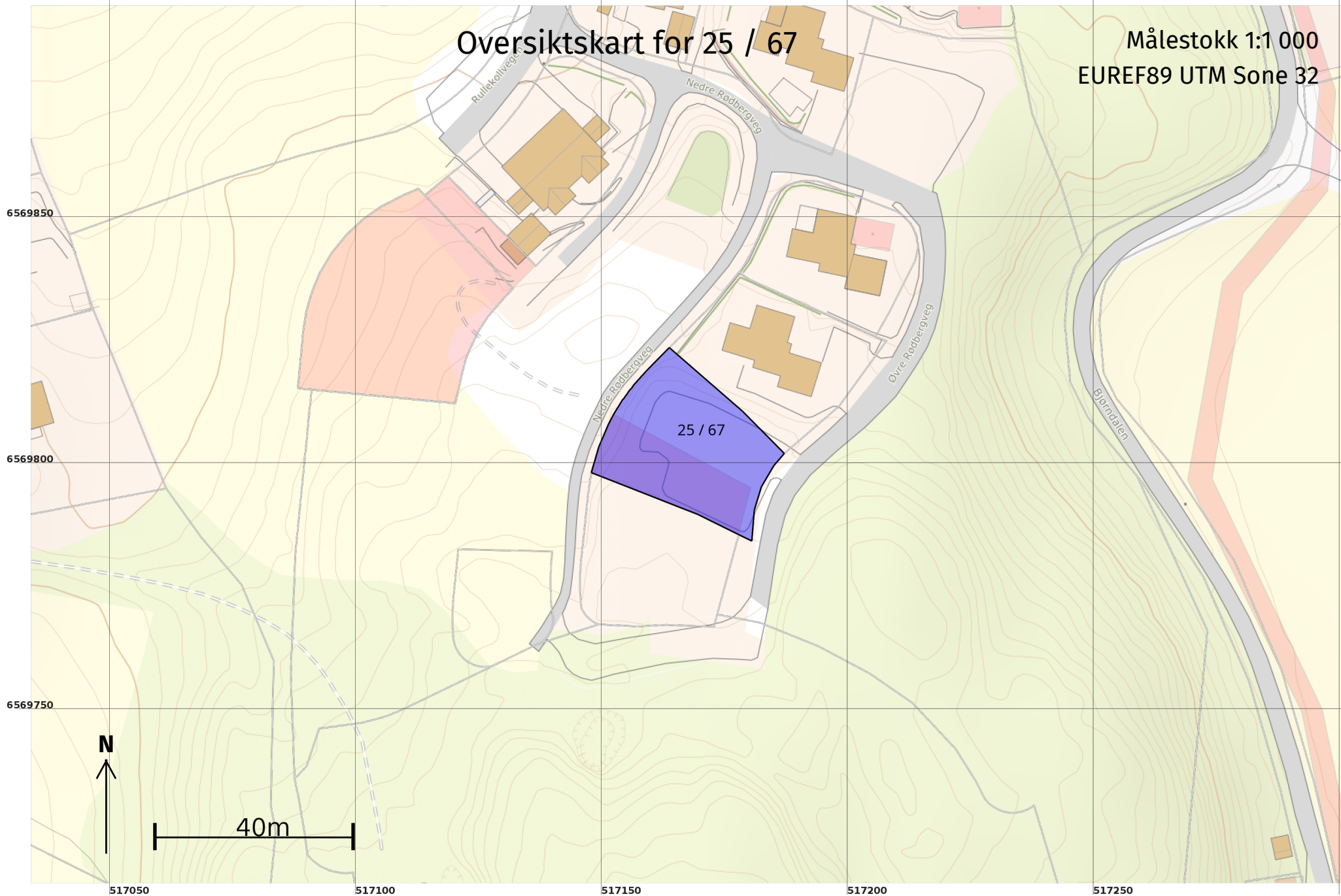


Her vises de matrikelenheter som utvalgte forretninger gjelder:



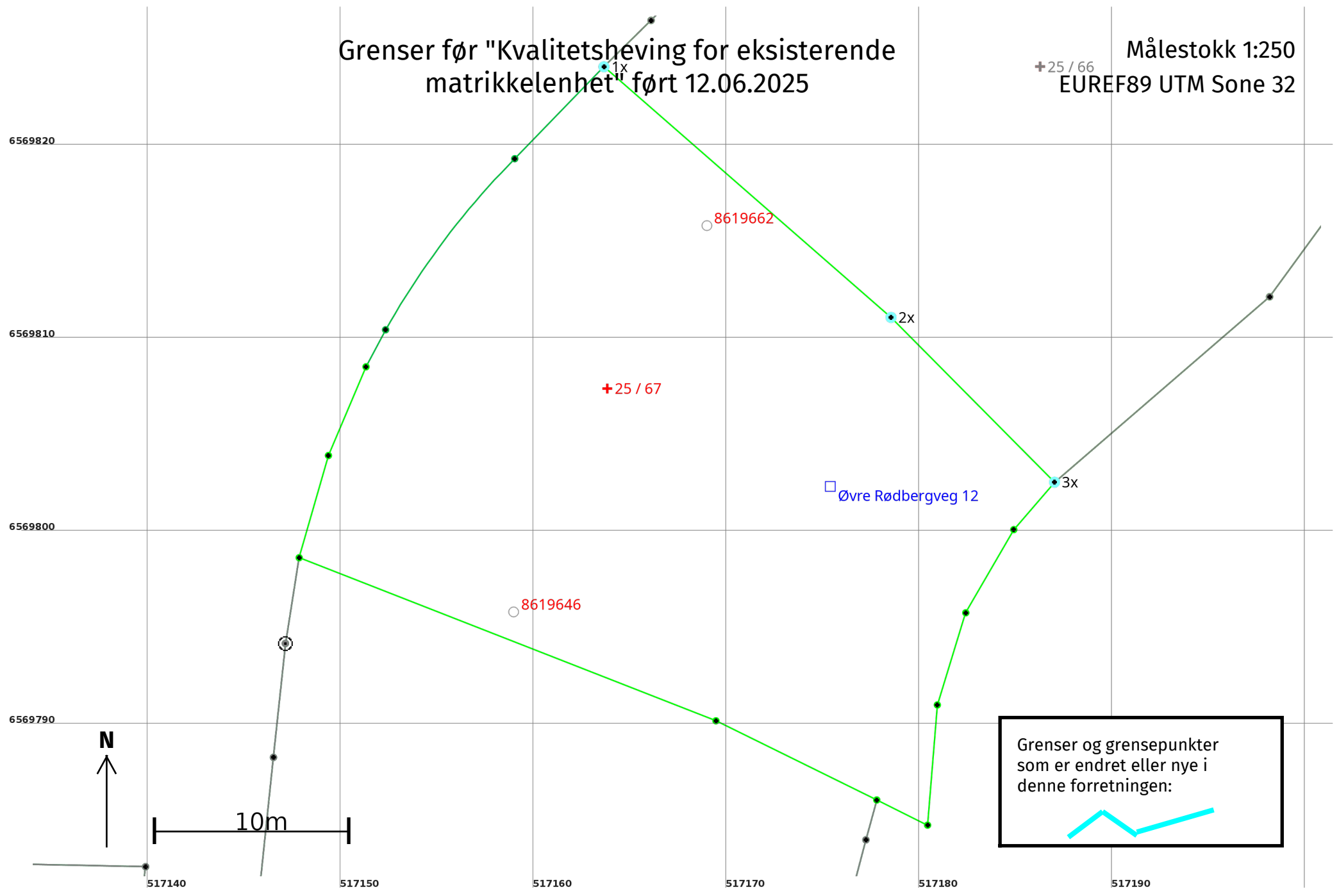
# Oversiktskart for 25 / 67

Målestokk 1:1 000  
EUREF89 UTM Sone 32



# Grenser før "Kvalitetsheving for eksisterende matrikkelenhet" ført 12.06.2025

Målestokk 1:250  
EUREF89 UTM Sone 32



# Grenser etter "Kvalitetsheving for eksisterende matrikkelenhet" ført 12.06.2025

Målestokk 1:250  
EUREF89 UTM Sone 32

