



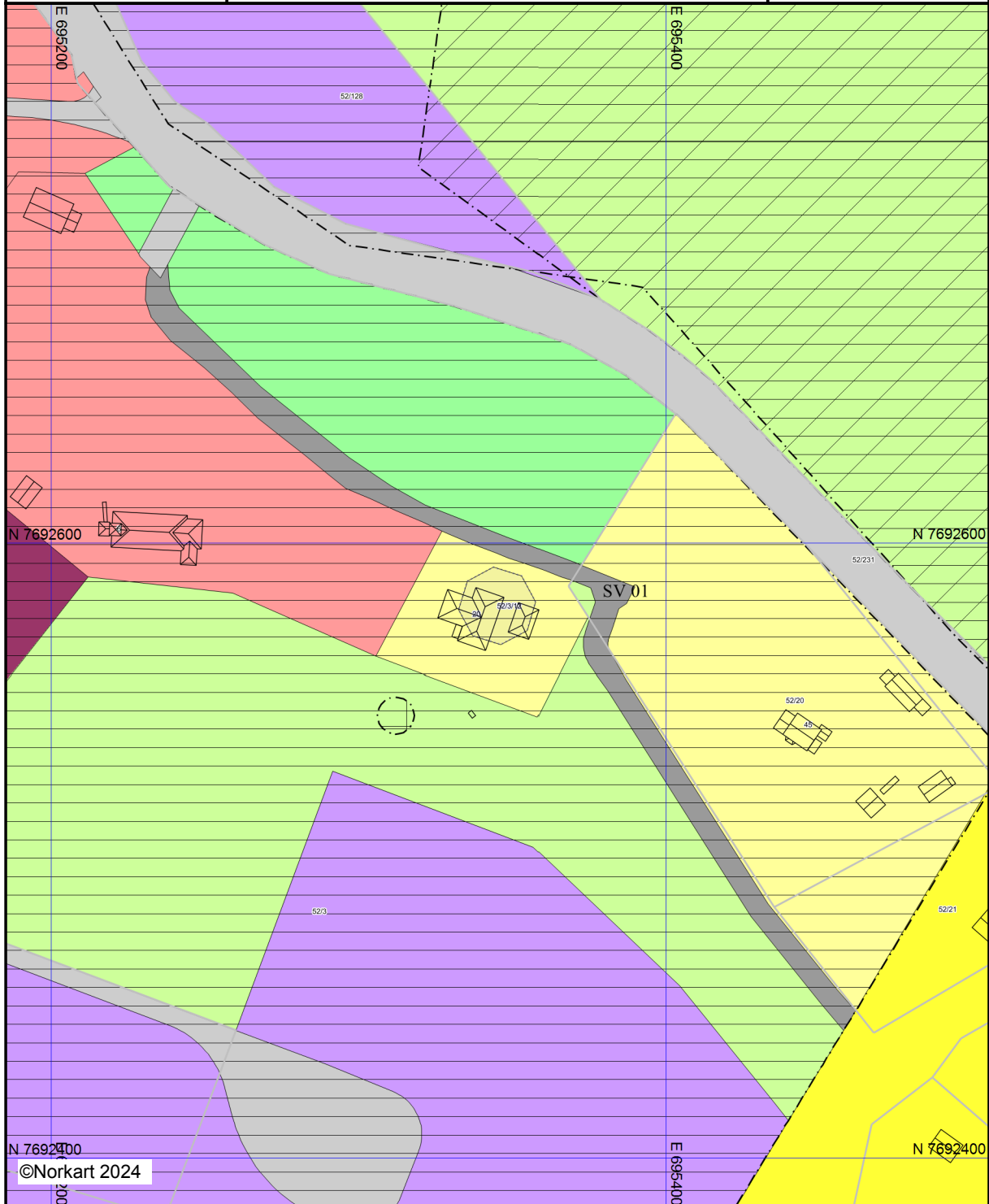
Storfjord kommune

Kommuneplankart

Eiendom: 52/3/12
Adresse: Kirkeveien 20
Utskriftsdato: 23.07.2024
Målestokk: 1:2000



UTM-33





Kartet er produsert fra kommunens beste digitale kartbaser for området og inneholder viktige opplysninger om eiendommen og området omkring. Presentasjonen av informasjon er i samsvar med nasjonal standard.
Kartet kan inneholde feil, mangler eller avvik i forhold til kravene i oppgitt standard.
Kartet kan ikke benyttes til andre formål enn det formålet det er utlevert til uten samtykke fra kommunen jf. lov om åndsverk.

Tegnforklaring


Kommuneplan-Begyggelse og anlegg (PBL2008 §11-1)

-  Boligbebyggelse - nåværende
-  Boligbebyggelse - fremtidig
-  Tjenesteyting - nåværende
-  Næringsbebyggelse - nåværende
-  Grav og urnelund - fremtidig


Kommuneplan-Samferdselsanlegg og teknisk

-  Veg - nåværende
-  Veg - fremtidig





Kommuneplan-Grønnstruktur (PBL2008 §11-2)

-  Park - nåværende

Kommuneplan-Landbruk-, natur- og friluftsfelt

-  LNFR-areal - nåværende




Kommuneplan-Hensynsoner (PBL2008 §11-3)

-  Faresone - Flomfare
-  Angitthensynsone - Hensyn landbruk
-  Båndlegging etter lov om kulturminner - nåværende
-  Detaljeringsone-Reguleringsplan skal fortsatt

Kommuneplan-Linje- og punktsymboler (PBL2008 §11-4)

-  Faresone grense
-  Angitthensyngrense
-  Båndlegginggrense
-  Detaljeringgrense

Felles for kommuneplan PBL 1985 og 2008

-  Planområde
-  Grense for arealformål
-  Påskrift områdenavn