



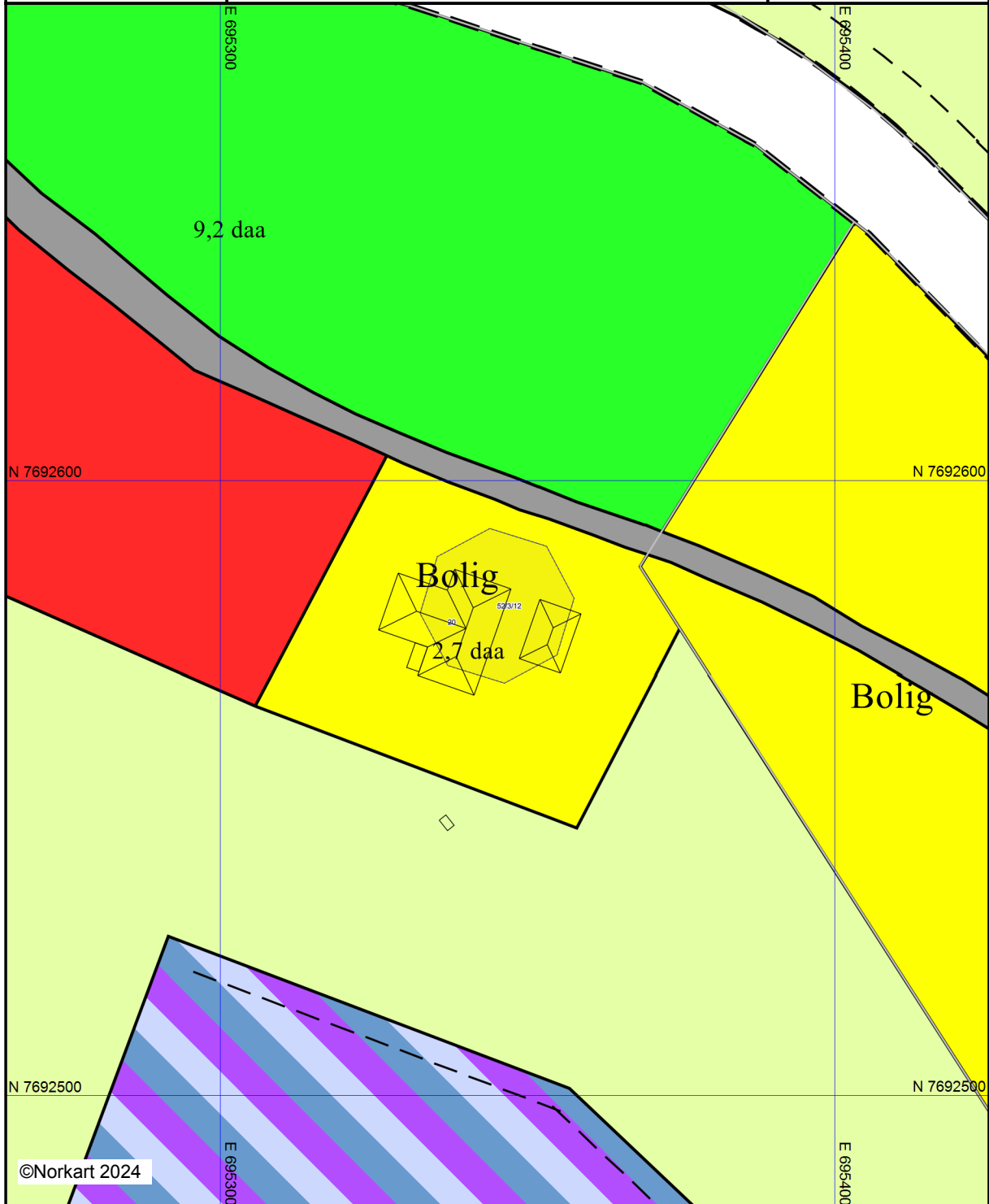
Storfjord kommune

# Reguleringsplankart

Eiendom: 52/3/12  
Adresse: Kirkeveien 20  
Utskriftsdato: 23.07.2024  
Målestokk: 1:1000



UTM-33




Kartet er produsert fra kommunens beste digitale kartbaser for området og inneholder viktige opplysninger om eiendommen og området omkring. Presentasjonen av informasjon er i samsvar med nasjonal standard. Kartet kan inneholde feil, mangler eller avvik i forhold til kravene i oppgitt standard. Kartet kan ikke benyttes til andre formål enn det formålet det er utlevert til uten samtykke fra kommunen jf. lov om åndsverk.


## Tegnforklaring

### Reguleringsplan-Byggeområder (PBL1985 §

 Område for boliger med tilhørende anlegg

 Offentlig kirke

### Reguleringsplan-Landbruksområder (PBL1985 §

 Område for jord- og skogbruk

### Reguleringsplan-Offentlige trafikkområder (

 Offentlige trafikkområder


### Reguleringsplan-Friområder (PBL1985 § 25,

 Friområder


### Reguleringsplan-Kombinerte formål (PBL1985 §


 Forretning/Kontor/Industri

### Reguleringsplan-Grønnstruktur (PBL2008 §1


 Naturområde

### Reguleringsplan-Felles for PBL 1985 og 2008

 Regulerings- og bebyggelsesplanområde

 Planens begrensning

 Formålsgrense

 Byggegrense

Abc Påskrift feltnavn

Abc Påskrift areal