


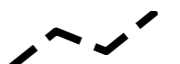
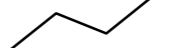
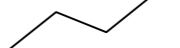


Detaljreguleringsplan Torstumoen

Planid: 20110001
 Planutkast datert 16.1.2017, vedtatt i kommunestyret 21.2.2017
 Målestokk 1:1000 (A2)
 Koordinatsystem: UTM sone 32, euref 89
 Høydereferanse: NN2000
 Ekvidistans: 1 meter
 Basiskart: FKB
 Kartuttrekk pr. 16.1.2017





Nordre Land kommune







-  Plangrense
-  Grense for arealformål
-  Regulert tomtegrense
-  Byggegrense
-  Avkjørsel


nr. 1 - BEBYGGELSE OG ANLEGG

-  Boligbebyggelse
-  Lekeplass

nr. 2 - SAMFERDSELSANLEGG OG TEKNISK INFRASTRUKTUR

-  Veg
-  Gang-/sykkelveg
-  Annen veggrunn - grøntareal

nr. 3 - GRØNNSTRUKTUR

-  Friområde

Saksbehandling i følge plan- og bygningsloven:	Dato:	Sign.
Oppstart av planarbeidet med annonse	12.2.2011	Plan og næring
Oppstart av planarbeidet med brev	15.2.2011	Plan og næring
1. gangs behandling	12.4.2011	Hovedutvalg LMT
1. gangs høring og offentlig ettersyn	15.4.2011-27.5.2011	Plan og næring
2. gangs behandling	9.11.2016	Hovedutvalg LMT
2. gangs høring og offentlig ettersyn	17.11.2016-9.1.2017	Plan og næring
3. gangs behandling	25.1.2017	Hovedutvalg LMT
Kommunestyrets vedtak	21.2.2017	Kommunestyret