





Verditakst

 Fritidsbolig
 Bogno 12, 5936 MANGER
 ALVER kommune
 # gnr. 494, bnr. 83

Markedsverdi

650 000

Sum areal alle bygg: BRA: 35 m² BRA-i: 35 m²



Befaringsdato: 10.04.2026

Rapportdato: 17.04.2026

Oppdragsnr.: 15234-1914

Eiendomsverdi ref nr: ET1749

Autorisert foretak: Kleivdal Taksering AS

Sertifisert Takstingeniør: Terje Kleivdal

Vår ref: Terje Kleivdal



Gyldig rapport
17.04.2026

Rapporten kan kun utarbeides av medlemsforetak autorisert av Norsk takst

Norsk takst

Norsk takst er bransjeorganisasjonen for landets bygningssakkyndige og takstforetak, med om lag 1400 sertifiserte medlemmer fordelt på omtrent 1000 bedrifter. I boligomsetningen regnes takstrapportene som et helt avgjørende element i den informasjonen som gjøres tilgjengelig for kjøper. Årlig leverer medlemmene rundt 120.000 slike takster. Det gir unik oversikt over norske boliger, og bidrar til at alle oppdrag kan utføres med utgangspunkt i erfaringsbasert kvalitet.



Det stilles høye krav til utdanning, sertifisering og yrkesetikk. Norsk takst er opptatt av at boligomsetningen skal være trygg, og legger vekt på å opptre uavhengig av andre bransjeaktører. Bygningssakkyndige fakturerer sine tjenester uten hensyn til hvilken pris som oppnås, og skal heller ikke på annen måte ha noen egeninteresse knyttet til handelen.

Uavhengighet og god fagkunnskap har over tid bygget troverdighet og tillit. Både selger og kjøper skal kunne stole på bygningssakkyndiges vurderinger. For tilfeller der det likevel skulle oppstå misnøye med utført arbeid, har vi sammen med Forbrukerrådet etablert en klagenemnd.

Norsk takst har en sentral rolle i utviklingen av norske standarder, regler og profesjonsprinsipper, og representerer bransjen i alle relevante internasjonale fora. Dette sikrer at norske bygningssakkyndige tidlig kan tilpasse seg krav og bransjetrender fra utlandet, samtidig som takseringsfaget får en norsk stemme på verdensbasis. Organisasjonen bidrar i næringspolitisk sammenheng, og har vært en pådriver for å sikre at lover og regler gir trygghet for forbrukerne i boligomsetningen.

NITO

Rapportansvarlig

Terje Kleivdal

Terje Kleivdal

Uavhengig Takstingeniør

terje@kleivdaltaksering.no

907 23 878



Konklusjon og markedsvurdering

Formål med takseringen: Lån/pant/refinansiering

Hovedbyggets BRA/BRA-i

35 m²/35 m²

Fritidsbolig: Entré, Toalettrom, Kjøkken, Stue, 2 Soverom

Detaljert oppstilling over areal finnes i rapporten.

Markedsverdi

Kr 650 000

Markedsverdi er en vurdering av hva verdien er i det åpne eiendomsmarkedet på vurderingstidspunktet.

Les mer om markedsverdi på siste side i rapporten.

Teknisk verdi bygninger, med tomteverdi

Kr 750 000

Teknisk verdi er kostnaden med å oppføre et tilsvarende bygg i henhold til dagens lovverk, med fradrag for utidsmessighet, elde, vedlikeholdsmangler, gjenstående arbeider, tilstand/ svekkelser og forskriftsmangler.

Les mer om teknisk verdi på siste side i rapporten.

Markedsverdi

650 000

Konklusjon markedsverdi

650 000

Markedsvurdering

Markedsverdien gir uttrykk for hva som kan forventes for eiendommen i dagens marked, størrelse, standard og beliggenhet tatt i betraktning.

Eiendom med fin beliggenhet på Bogno i Alver kommune, fin sjøutsikt, gode solforhold, ca 1 times reise fra Bergen sentrum, butikker på Manger sentrum.

Sammenlignbare salg

Beregninger

Teknisk verdi bygninger

Fritidsbolig

Normale byggekostnader (utregnet som for nybygg)	Kr.	1 600 000
Fradrag (utidsmessighet, elde, vedlikeholdsmangler, gjenstående arbeider, svekkelser og forskriftsmangler)	Kr.	- 1 550 000
Sum teknisk verdi - Fritidsbolig	Kr.	50 000

Sum teknisk verdi bygninger

Kr. 50 000

Tomteverdi

Tomteverdi er en beregnet verdi for tomten slik den fremstår på befaringstidspunktet. Tomteverdien består av normal tomtekostnad i det aktuelle området og en vurdert verdi for beliggenhet. Normal tomtekostnad fremkommer ved å beregne teknisk verdi for råtomt, infrastruktur på tomten samt opparbeiding / beplantning, arrondering av terrenget og markedstilpasning for beliggenhet.

Normal tomteverdi Kr. 700 000

Beregnet tomteverdi

Kr. 700 000

Tomteverdi og teknisk verdi bygninger

Tomteverdi og teknisk verdi bygninger for det aktuelle takstobjektet (Avrundet) Kr. 750 000

Arealer, byggetegninger og brannceller

Standard gjeldende fra 01.01.2024

Arealmålinger og arealoppsett er basert på Norsk standard 3940:2023 Areal- og volum-beregninger av bygninger. Arealet gjelder for tidspunktet da boligen ble målt

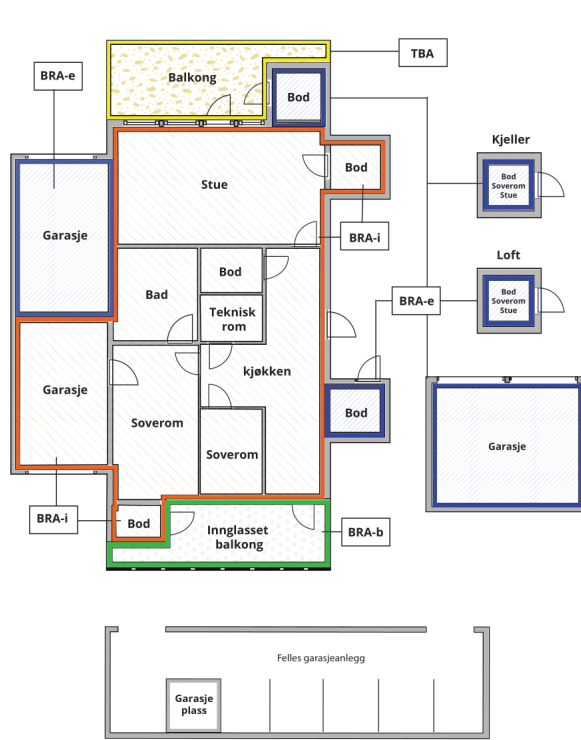
Hva er måleverdig areal?

Arealet i rommet må ha minst 1,90 m fri høyde over gulvet og minst bredde på 0,60 m. Et loft med skråtak vil for eksempel bare få registrert målbart areal der høyden er minst 1,90 m og bredden minst 0,60 m. Rommet må ha dør eller luke, og gangbart gulv.

Hva er bruksareal?

BRA = BRA-i + BRA-e + BRA-b

Bruksarealet for bygningen er bruttoarealet minus arealet som optas av yttervegger.



Internt bruksareal (BRA-i)	Arealet innenfor boenheten(e)
Eksternt bruksareal (BRA-e)	Arealet av alle rom utenfor boenheten(e) og som tilhører denne, slik som for eksempel boder
Innglasset balkong mv (BRA-b)	Arealet av innglasset balkong, veranda eller altan når denne er tilknyttet boenheten(e)
Terrasse- og balkongareal (TBA)	Arealet av terrasser, åpne balkonger og åpen altan tilknyttet boenheten(e)

Gulvareal (GUA) Er sum av BRA (bruksareal) og ALH (areal med lav takhøyde).
Areal med lav takhøyde (ALH) er ikke måleverdig areal, som skyldes skråtak og lav himlingshøyde.
GUA kan opplyses i markedsføring der det er aktuelt for den konkrete boligen og kun sammen med BRA-i, for eksempel der gulvflaten har en verdi og har funksjon ved møblering og bruk av rommene. Ikke innredet areal som kaldloft, måles og oppgis normalt ikke.

Arealet kan ikke alltid fastsettes nøyaktig

Areal kan være komplisert eller umulig å måle opp nøyaktig fordi det er vanskelig å fastslå tykkelsen på innervegger, skjevheter i og utforming av bygningskonstruksjoner som karnapp, buer og vinkler som ikke er rette, åpne rom over flere etasjer og så videre.

Eiendommens markedsverdi kan ikke baseres på en matematisk beregning basert på antall kvadratmeter opplyst i rapporten. Opplysninger om areal kan altså ikke alene benyttes for å beregne eiendommens verdi.

Den bygningsakkyndige kan avdekke eventuelle bruksendringer og avvik i branncelleinndeling

Den bygningsakkyndige ser på byggetegninger hvis de er tilgjengelige og dette er en del av oppdraget, og vurderer bruken av boligen opp mot tegningene. Hvis den bygningsakkyndige avdekker at en bolig ikke ser ut til å være delt opp i brannceller etter kravene i byggeteknisk forskrift på befaringstidspunktet, skal det opplyses om dette.

Reglene om bruksendring og brannceller kan være kompliserte. Søk videre faglige råd om rapporten ikke gir deg svar. Den bygningsakkyndige kan ikke vurdere og svare på alle spørsmål, og kan heller ikke vite om kommunen kan gi unntak for kravene som gjelder. [Vil du vite mer?](#)

Om brannceller

En branncelle er hele eller avgrensede deler av en bygning hvor en brann fritt kan utvikle seg uten at den kan spre seg til andre bygninger eller andre deler av bygningen i løpet av en fastsatt tid.

Om bruksendring

Bruksendring er å endre bruken av et rom fra en tillatt bruk til en annen. Dette kan kreve søknad og tillatelse, for eksempel hvis du endrer et rom fra bod til soverom eller arbeidsrom, eller hvis du endrer en bolig til to separate boliger.

Rom for varig opphold har krav til takhøyde, romstørrelse, rømningsvei og lysforhold som må være oppfylt. Du kan søke kommunen om unntak for kravene, men kan ikke regne med å få unntak for krav som går på helse og sikkerhet, for eksempel krav til rømningsvei.

Bruksendring som krever godkjenning, og som ikke er søkt bruksendret, er ulovlig. Kommunen kan etter plan- og bygningsloven kapittel 32 forfølge overtredelser. Kommunen kan pålegge deg å avslutte den ulovlige bruken, eventuelt å rette eller tilbakeføre rommet til godkjent bruk.

Arealer

Fritidsbolig

Etasje	Bruksareal BRA m ²			SUM	Terrasse- og balkongareal (TBA)
	Internt bruksareal (BRA-i)	Eksternt bruksareal (BRA-e)	Innglasset balkong (BRA-b)		
1. Etasje	35			35	
SUM	35				
SUM BRA	35				

Romfordeling

Etasje	Internt bruksareal (BRA-i)	Eksternt bruksareal (BRA-e)	Innglasset balkong (BRA-b)
1. Etasje	Entré, toalettrom, kjøkken, stue, soverom, soverom 2		

Lovlighet

Byggetegninger og krav for rom til varig opphold

Det foreligger ikke tegninger

Kommentar: Det er ikke fremlagt tegninger

Total fordeling mellom P-ROM og S-ROM

Tabellen under viser fordelingen av P-ROM og S-ROM etter veiledningen til NS 3940: 2012. Dette er til informasjon og til sammenligning. Tallene er omtrentlige, kan avvike fra faktiske målinger og er ikke juridisk bindende.

	P-ROM(m2)	S-ROM(m2)
Fritidsbolig	0	35

Befarings - og eiendomsopplysninger

Befaring

Dato	Til stede	Rolle
10.4.2026	Terje Kleivdal	Takstingeniør
	Christian Helgesen	Kunde

Matrikkeldata

Kommune	gnr.	bnr.	fnr.	snr.	Areal	Kilde	Eieforhold
4631 ALVER	494	83		0	613 m ²	Eiendomsverdi	Eiet

Adresse

Bogno 12

Hjemmelshaver

Helgesen Inger

Eiendomsopplysninger

Beliggenhet

Eiendom med fin beliggenhet på Bogno i Alver kommune, fin sjøutsikt, gode solforhold, ca 1 times reise fra Bergen sentrum, butikker på Manger sentrum.

Adkomstvei

Tilkomst via båt, ca 200 m gange på sti fra kai på Bogno

Tilknytning vann

Ikke innlagt vann

Tilknytning avløp

Ikke innlagt avløpsanlegg

Regulering

LNF område

Om tomten

For det meste naturtomt.
Båtplass og parkering på Kviste.
Båtfeste på Bogno

Tinglyste/andre forhold

Byggesak er ikke kontrollert, om bygget er i samsvar med kommunens dokumenter. Hefelser, servitutter er ikke kontrollert.

Bygninger på eiendommen

Fritidsbolig



Anvendelse

Byggeår

1960

Kommentar

Rekvirent

Standard

Svært dårlig stand.

Vedlikehold

Bygningen må rives.

Beskrivelse

Hytte fundamentert med ringmur av betong på fjell.

Trebjelkelag over krypkjeller.

Yttervegger av stenderverk og liggende kledning.

Saltakkonstruksjon av sperrer, tekket med pannestein og onduline plater.

Betongplattning/terrasse, 12 m².

Innvendig: Gulvbelegg og gulvbord, panel på vegger og i himlinger.

Kjøkkeninnredning er i svært dårlig stand.

Det er store lekkasjer i yttertaket, mye råteskader.

Bygningen er i så dårlig stand at den må rives.



Hull i yttertaket

Kilder og vedlegg

Dokumenter

Beskrivelse	Dato	Kommentar	Status	Sider	Vedlagt
Eiendomsverdi.no	09.04.2026		Gjennomgått		Nei
Rekvirent	10.04.2026	Eier har gitt opplysninger om eiendommen.	Gjennomgått		Nei

Verditakstens avgrensninger

Forutsetning

Generelt

Takstmannen baserer sine vurderinger og konklusjoner på eiendommens tilstand slik den var under befaringen og etter en visuell befaring. I en verditakst vurderer takstmannen bare de delene av bygningen som er synlige og som er lett tilgjengelig. Hvis ikke annet er nevnt i rapporten har takstmannen ikke åpnet konstruksjoner, boret hull, målt fukt eller gjort andre målinger. Møbler, tepper, badekar, dusjkabinett, hvitevarer og andre gjenstander er ikke flyttet på. Bygningsdeler over terrenget er undersøkt fra bakken. Hvis ikke annet fremgår har takstmannen ikke gjennomgått bygningsmyndighetenes arkiver for boligen. Kunden har ikke fremlagt tegninger og ferdigattest for takstmannen med mindre annet er oppgitt. Takstmannen undersøker ikke eller tar ikke stilling til om boarealet er godkjent.

En verditakst angir eiendommens verdi og beskriver ikke byggets tekniske tilstand. En verditakst er ikke en tilstandsanalyse og beskriver derfor ikke alle skader eller mangler ved eiendommen. Norsk takst anbefaler at du bruker en Boligsalgsrapport eller en Tilstandsrapport med verditakst ved boligsalg. Slike takster gir en analyse av boligen, dens tilstand og vedlikehold, og beskriver avvik fra teknisk forskrift og normale forventninger om slitasje, elde og løsninger som ikke samsvarer med dagens forventninger.

Kunden skal lese gjennom dokumentet før bruk og gi tilbakemelding til takstmannen hvis det finnes feil eller mangler som bør rettes opp. Hvis rapporten er eldre enn 6 måneder, bør du kontakte takstmannen for ny befaring og oppdatering.

Egne forutsetninger

Arealberegninger for boenheter

Areal fastsettes etter Forskrift til avhendingsloven og Norsk Standard 3940 Areal- og volum-beregninger av bygninger fra 2023.

Areal oppgis i hele kvadratmeter i rapporten, og gjelder for det tidspunkt oppmålingen fant sted.

Bruksareal (BRA) er det måleverdige arealet som er innenfor omsluttete vegger målt i gulvhøyde (bruttoareal minus arealet som opptas av yttervegger). I tillegg til gulvhøyde gjelder regler om fri bredde for at arealet skal være måleverdig, med betydning for BRA av for eksempel loft med skråtak. BRA består av internt bruksareal (BRA-i), eksternt bruksareal (BRA-e) og innglasset balkong mv (BRA-b). Terrasse- og balkongareal (TBA) opplyses der tilstandsrapporten skal benyttes i boligomsetningen og der det er aktuelt. I tillegg kan gulvareal (GUA) og areal med lav takhøyde (ALH) opplyses sammen med BRA der det er aktuelt og en del av oppdraget. Rom skal ha atkomst og gangbart gulv for å kunne regnes som BRA/måleverdig areal.

Arealet måles og oppgis dersom arealet oppfyller krav til måleverdighet, slik som at arealet må ha minst en bredde på 0,6m og minst en høyde på 1,9 m osv. Et rom kan være i strid med teknisk forskrift og mangle godkjennelse hos kommunen for den aktuelle bruken, uten at dette får betydning for om arealet måles og oppgis i tilstandsrapporten. Når arealet måles tas det ikke hensyn til om arealet er lovlig oppført eller om bruken er lovlig, bruksendringer, lysforhold eller andre sikkerhetsmangler.

Eiendommens markedsverdi kan ikke baseres på en rent matematisk beregning i forhold til antall vadratmeter opplyst i rapporten. Opplysninger om areal kan altså ikke alene benyttes for beregning av eiendommens verdi.

Rom som ligger utenfor boenheten, men som eier har påvist og/eller opplyst at tilhører boenheten, er oppmålt og inkludert i BRA-e. Det er ikke fremvist dokumentasjon på at rommet tilhører boenheten, med mindre dette er angitt særskilt. Rom utenfor boenheten kan omdisponeres av borettslaget/sameiet og dette kan påvirke boligens BRA. Vær oppmerksom på at NS 3940:2023 og eierseksjonsloven har ulik definisjon av fellesareal. Ved arealmåling gjelder NS 3940:2023 som definerer fellesareal slik: "Delen av bygning som brukes av to eller flere bruksenheter eller til bygningens forvaltning, drift eller vedlikehold.

Se øvrig informasjon om areal i rapporten, Norsk Standard 3940 (2012 og 2023) og veiledningen til disse.

Markedsverdi

Markedsverdi er hva en kjøper vil betale for boligen i et åpent marked. Markedsverdien finner man ved å sammenligne med andre solgte boliger i samme område. Eksakt markedsverdi vet man først når boligen er solgt. I markedsverdien gjør takstmannen et fradrag for blant annet elde, slitasje og løsninger som ikke samsvarer med dagens forventninger, se teknisk verdi.

Teknisk verdi

Teknisk verdi er hva det koster å oppføre tilsvarende bygg på tilsvarende tomt. Beregningen baseres på dagens lover, forskrifter og byggekostnader. I verdien gjøres det fradrag for alder, slitasje, byggkonstruksjoner som ikke er i orden, avvik fra dagens forskrifter, gjenstående arbeider mv.

Personvern

Norsk takst, takstmannen og takstforetaket behandler personopplysninger som takstmannen trenger for å kunne utarbeide rapporten. Personvernerklæring med informasjon om bruk av personopplysninger og dine rettigheter finner du her [Personvernerklæring - iVerdi](#)

Deling av personopplysninger for tryggere bolighandel og mulig reservasjon

Norsk takst og deres samarbeidspartnere benytter personopplysningene fra rapporten for analyse- og statistikkformål, samt utvikling og drift av produkter og tjenester for takstbransjen og andre tilstøtende bransjer. Les mer om dette og hvordan du kan reservere deg på [www.norsktakst.no/norsk-takst/personvernerklaering/reservasjon/](http://www.norsktakst.no/norsk/om-norsk-takst/personvernerklaering/reservasjon/)

Vendu lager en boliganalyse basert på opplysninger fra takstrapporten. Les mer om dette og hvordan du kan reservere deg her:

samtykke.vendu.no/VA6517

Takstmannens rolle

Rapporten er utarbeidet av en uavhengig takstmann uten bindinger til andre aktører i boligbransjen. Se nærmere om kravene til god takseringsskikk i Norsk taksts etiske retningslinjer på www.norsktakst.no

Reklamasjonsnemda for takstmenn

Er du som forbruker misfornøyd med takstmannens arbeid eller opptreden ved taksering av bolig og fritidshus, se www.takstklagenemnd.no for mer informasjon.