

**For matrikkelenhet:**

Kommune: 3045 - SIGDAL
Gårdsnummer: 142
Bruksnummer: 40

Utskriftsdato/klokkeslett: 06.07.2021 kl. 10:19
Produsert av: Torbjørn Lund
Attestert av: Sigdal kommune

Orientering om matrikkelbrev

Matrikkelbrevet er hjemlet i «Lov om egedomsregistrering» (matrikkelova) av 17. juni 2005. Etter definisjonen i matrikkelovens § 3 d) er matrikkelbrevet en attestert utskrift av matrikkelen som viser alle registrerte opplysninger om en matrikkelenhet ved oppgitt dato.

Om fullstendighet og nøyaktighet i matrikkelbrevet

Matrikkelen ble etablert ved konvertering av data fra tidligere registre. Det kan variere hvor gode disse dataene er med hensyn på fullstendighet og nøyaktighet. I enkelte tilfeller kan grensepunkt og grenselinjer mangle helt eller delvis eller være feil registrert. Det kan også være feil og mangler ved registrert bygnings- og adresseinformasjon. Fullstendighet og stedfestingsnøyaktighet er generelt bedre innenfor enn utenfor tettbygd strøk. Vær oppmerksom på at for mange matrikkelenheter og bygg hefter usikkerhet ved arealet som oppgis.

For utfyllende informasjon: www.kartverket.no/matrikkelbrev

Matrikkelenhet

Matrikkelenhetstype: Grunneiendom
Bruksnavn: KARIBU II
Etableringsdato: 11.12.1968
Skyld: 0,01
Er tinglyst: Ja
Har festegrunner: Nei
Er seksjonert: Nei

Det er ikke registrert bygg på matrikkelenheten.

Arealrapport

Tekst	Areal	Kommentar
Beregna areal for 142 / 40	763,2 m2	

Eierforhold

Tinglyste eierforhold

Rolle	Status	Føds.d./org.nr	Navn	Bruksenhet	Adresse	Andel
Hjemmelshaver		270467	PAULSEN ANNIKEN		JERBANEGATA 1 4790 LILLESAND	1 / 1

Oversikt over teiger

(EUREF89 UTM Sone 32)

Løpenr	Type	Hovedteig	Nord	Øst	Høyde	Areal	Merknader
1	Teig	Ja	6681557	522744		763,2 m2	

Forretninger der matrikkelenheten er involvert

Forretning	Forretningsdokumentdato	Tinglysing	Matrikkelføring		
Forretningstype	Kommunal saksreferanse	Status	Endret dato	Signatur	Dato
Årsak til feilretting	Nettadresse (URL)				
	Annen referanse				
Omnummerering v/kommuneendring	01.01.2020	Tinglyst	01.01.2020	smatmynd	01.01.2020
Omnummerering		Omnummerert til:	3045 - 142/40		
		Omnummerert fra:	0621 - 142/40		

Forretning Forretningstype Årsak til feilretting	Forretningsdokumentdato Kommunal saksreferanse Nettadresse (URL) Annen referanse	Status	Tinglysing	Endret dato	Matrikkelføring Signatur Dato
Skylddeling	11.12.1968				
Skylddeling		Rolle	Matrikkelenhet		Arealendring
		Avgiver	0621 - 142/1		0
		Mottaker	0621 - 142/40		0

Forretninger der matrikkelenheten er berørt

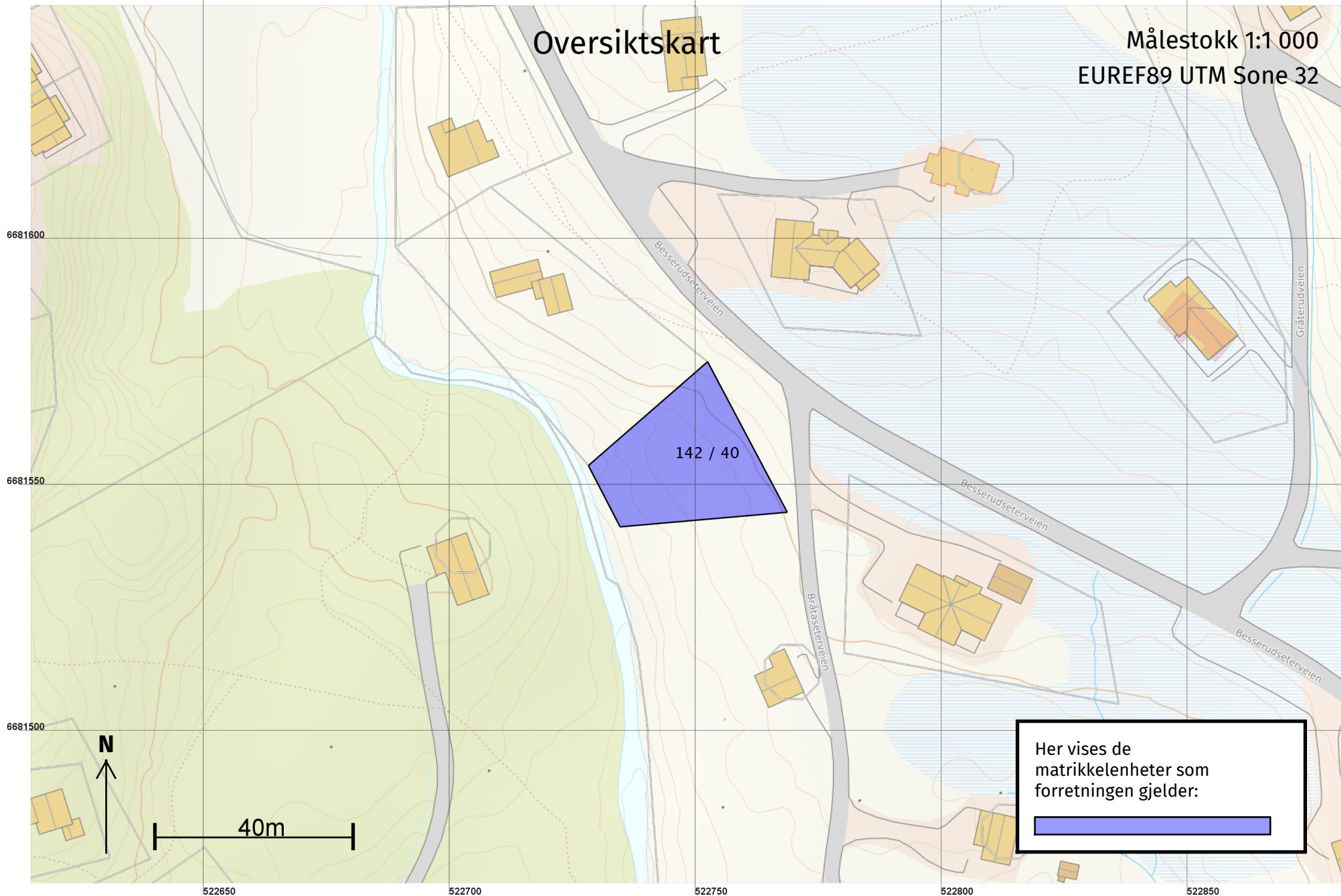
Forretning Forretningstype Årsak til feilretting	Forretningsdokumentdato Kommunal saksreferanse Nettadresse (URL) Annen referanse	Status	Tinglysing	Endret dato	Matrikkelføring Signatur Dato
Kvalitetsheving for eksisterende matrikkelenhet	17.06.2021				0621lut 06.07.2021
Oppmålingsforretning	2021/3111	Rolle	Matrikkelenhet		Arealendring
		Berørt	3045 - 142/1		0
		Berørt	3045 - 142/12		0
		Berørt	3045 - 142/40		0
Kvalitetsheving for eksisterende matrikkelenhet	01.02.2013				0621bjg 01.02.2013
Annen forretningstype		Rolle	Matrikkelenhet		Arealendring
		Berørt	0621 - 142/1		0
		Berørt	0621 - 142/40		0

Adresser


Adresstype	Adressenavn Adressetilleggsnavn	Adressekode Kildekode	Adressen Koord.syst. Nord	Øst	Kretser	Atkomstpunkt Nei
Vegadresse	Bråtaseterveien	8204	1		Grunnkrets: 0303 TEIGE Stemmekrets: 5 EGGEDAL Kirkesokn: 04050402 Eggedal Postnr.område: 3359 EGGEDAL Tettsted:	
			EUREF89 UTM Sone 32 6681554	522747		

Oversiktskart

Målestokk 1:1 000
EUREF89 UTM Sone 32

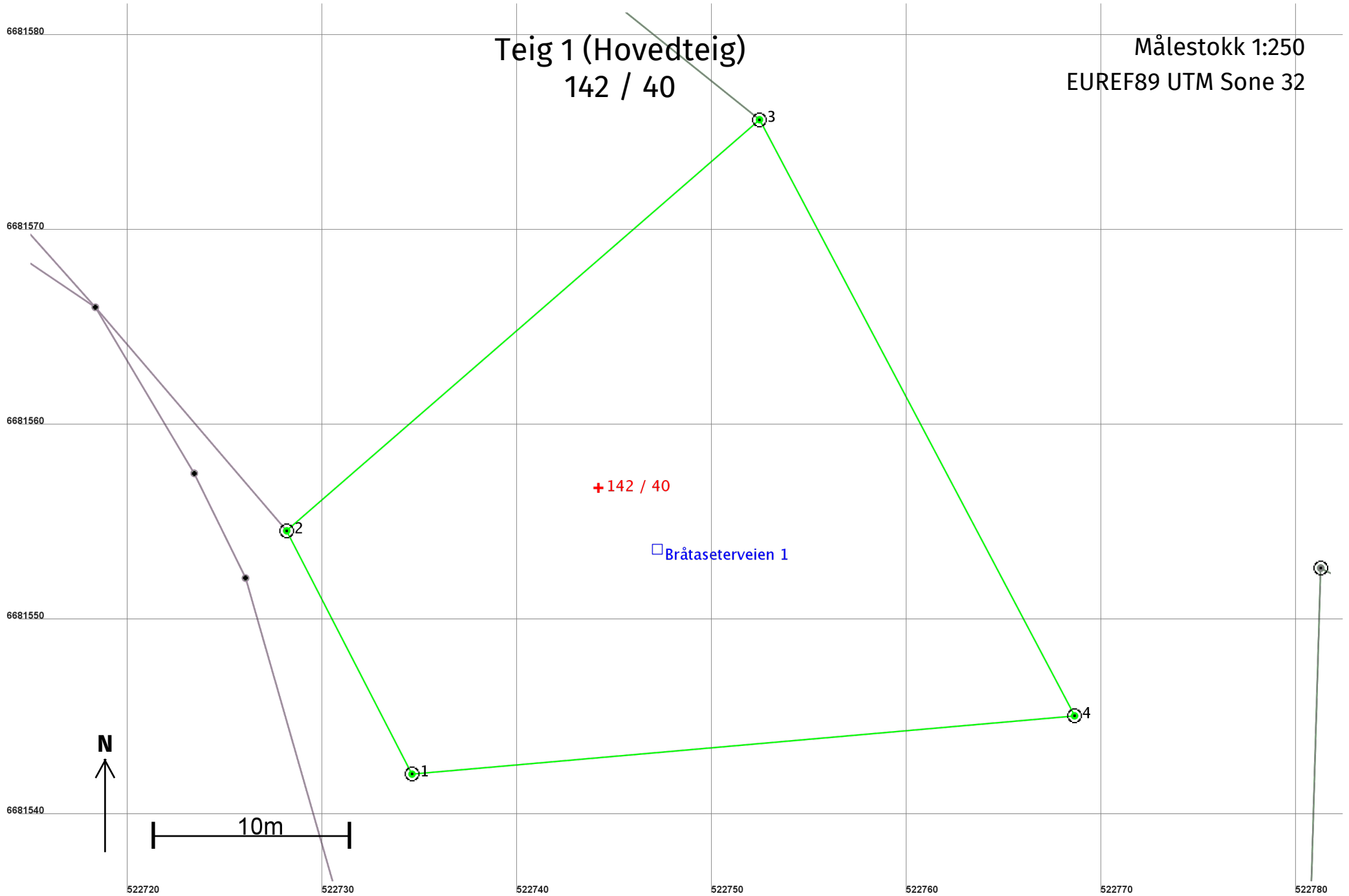


Her vises de matrikkelenheter som forretningen gjelder:



Teig 1 (Hovedteig) 142 / 40

Målestokk 1:250
EUREF89 UTM Sone 32



Areal og koordinater

Areal: 763,2

Arealmerknad:

Representasjonspunkt: **Koordinatsystem:** EUREF89 UTM Sone 32

Nord: 6681557 **Øst:** 522744

Grensepunkt / Grenselinje

Ytre avgrensing

Løpenr	Nord	Øst	Grensemerke nedsatt i / Lengde (m)	Grensepunkttype / Linjeinformasjon	Målemetode	Nøyaktighet (SD i cm)	Radius
1	6681542,26	522734,61	Jordfast stein 14,04	Offentlig godkjent grensemerke	96 GPS kinematisk (Real time kinematic)	10	
2	6681554,74	522728,18	Jordfast stein 32,15	Offentlig godkjent grensemerke	96 GPS kinematisk (Real time kinematic)	10	
3	6681575,83	522752,44	Jordfast stein 34,59	Offentlig godkjent grensemerke	96 GPS kinematisk (Real time kinematic)	10	
4	6681545,25	522768,61	Jord 34,13	Offentlig godkjent grensemerke	96 GPS kinematisk (Real time kinematic)	10	