

Tegnforklaring


Reguleringsplan-Bebyggelse og anlegg

-  Boligbebyggelse - frittliggende sm
-  Fritidsbebyggelse - frittliggende
-  Vannforsyningsanlegg
-  Avløpsanlegg
-  Småbåtanlegg i sjø og vassdrag m
-  Uthus/naust/badehus


Reguleringsplan-Samferdselsanlegg

-  Veg
-  Parkering



Reguleringsplan-Grønnstruktur (PBL)

-  Friområde

Reguleringsplan- Landbruks-, natur

-  LNFR-areal for nødvendige tiltak fc


Reguleringsplan-Hensynsoner (PBL2)

-  Faresone - Høyspenningsanlegg (i
-  Sikringsone - Andre sikringssoner

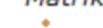




Reguleringsplan-Juridiske linjer og p

-  Sikringsonegrense

Reguleringsplan-Felles for PBL 1984

-  Regulerings- og bebyggelsesplaner
-  Planens begrensning
-  Formålsgrense
-  Byggegrense
-  Regulert senterlinje
-  Målelinje/Avstandslinje
-  Avkjørsel
-  Påskrift feltnavn
-  Påskrift areal
-  Påskrift bredde
-  Påskrift radius

Matrikkelkart

-  Grunneiendom
-  Hjelpelinje fiktiv
-  Hjelpelinje vannkant
-  Grense ≤ 10 cm
-  Grense < 500 cm