



Risikorapport

Adresse:

4638-182-75-0-0

Gunnargarden 6, 6994 NESSANE

Rapport generert:

14. mars 2025



Risikorapport

108

Vurderte kartlag

4

Identifiserte kartlag

Identifiserte Kartlag (4)



Kvikkleire

86
Rn

Radon




Arealressurskart



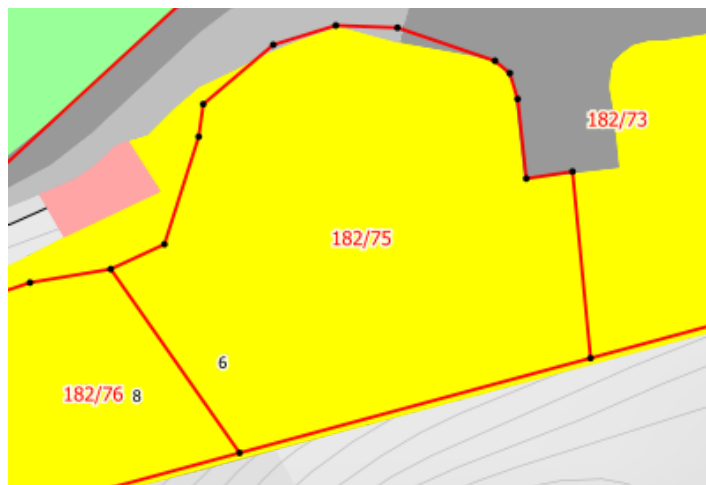
Arealressurskart
grunnforhold



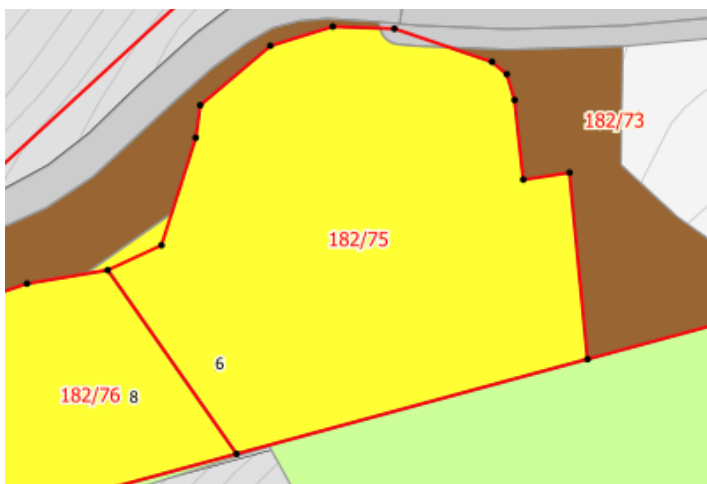
Kartoversikt



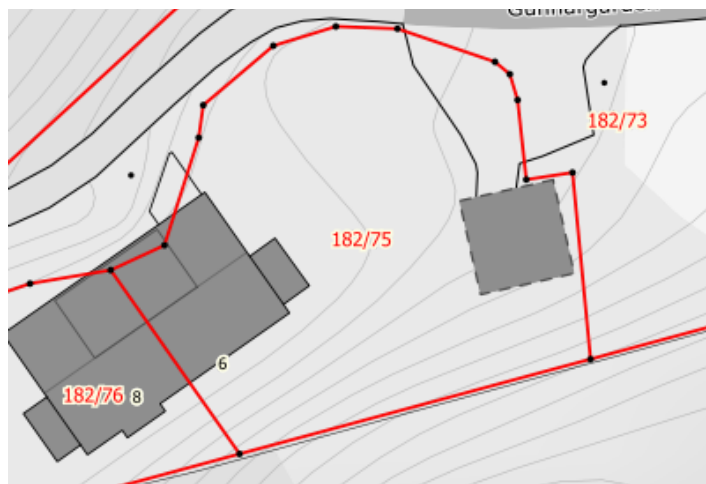
Satellittfoto



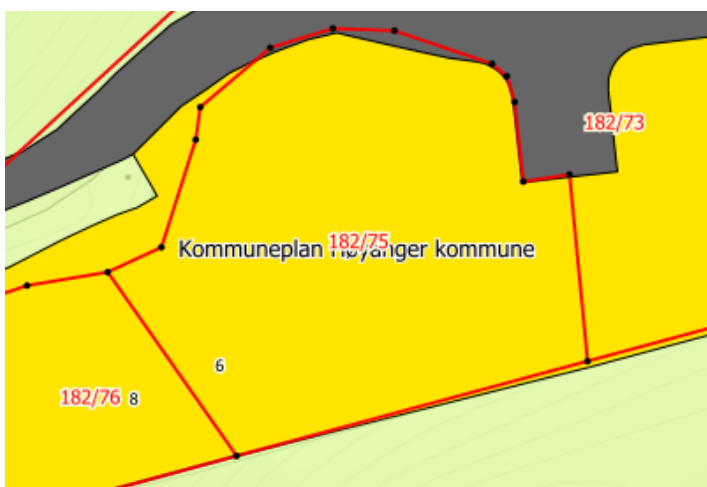
Reguleringsplaner



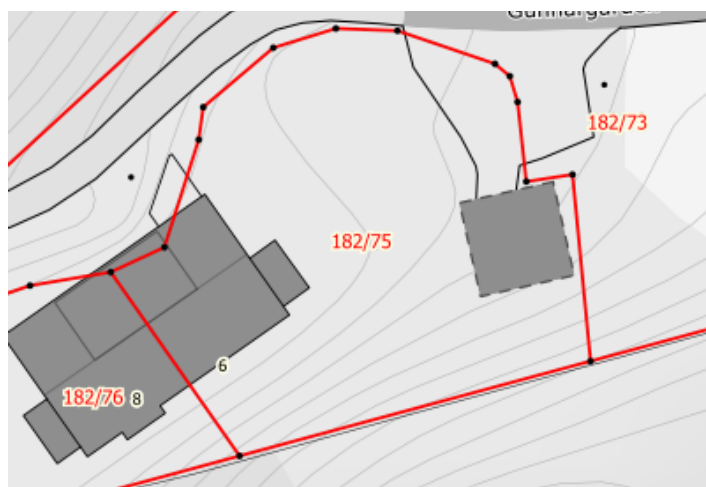
SSB Arealbruk



Vanlig kart



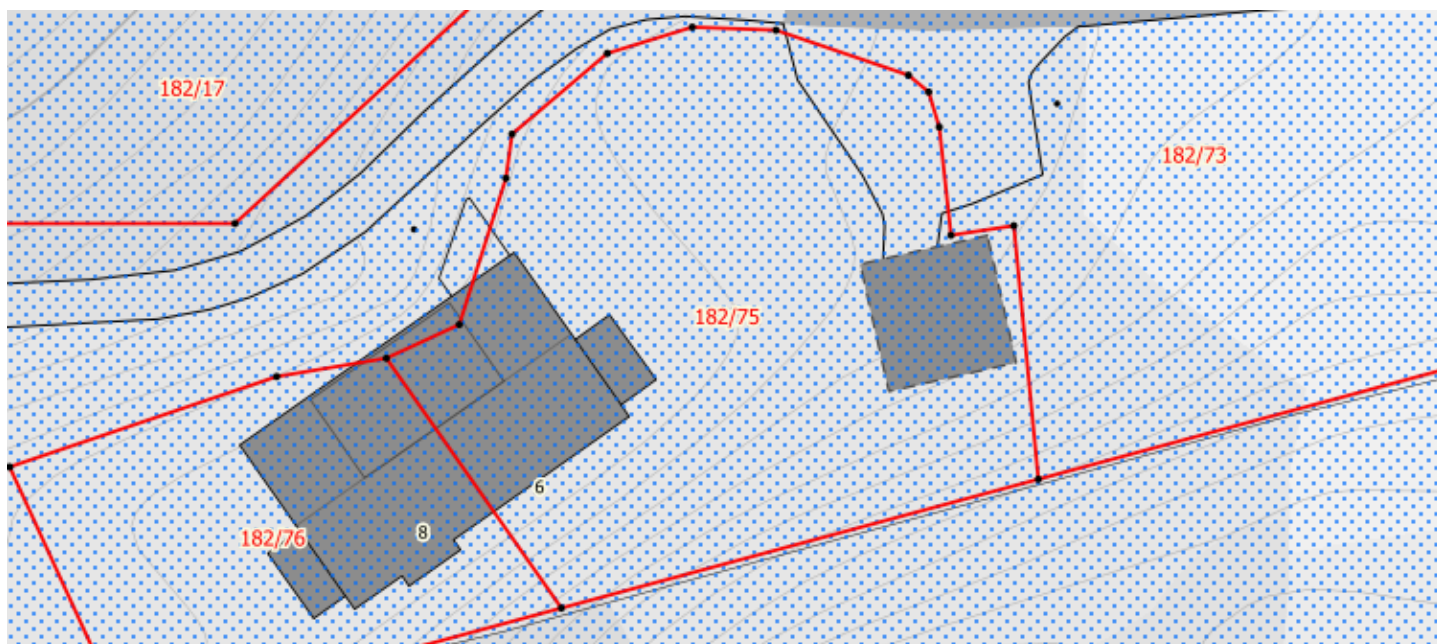
Kommuneplan



Kommunedelplan

Kvikkleire - Aktsomhet

Norges vassdrags- og energidirektorat



Kvikkleireskred Aktsomhet

Om kartlaget

Fra Geonorge og NVE: Kartet er et landsdekkende aktsomhetskart for kvikkleireskred som er basert på del 1 i prosedyren gitt i kapittel 3 i NVE veileder 1/2019 Sikkerhet mot kvikkleireskred. Kartet viser områder med mulig sammenhengende marin leire (NGU) og terrengkriterier (høydeforskjeller og stigning) som tilsier at det kan være fare for kvikkleireskred. Aktsomhetskartet må brukes sammen med faresonekartet for kvikkleireskred for å gi et helhetlig bilde av faren.

Kjekt å vite

Det er ikke ulovlig å bygge boliger på leiregrunn, men om selger er kjent med at det er en reell og konkret skredfare i området, og det er mottatt rapporter på dette, skal kjøper ha blitt opplyst om dette før kjøpet.

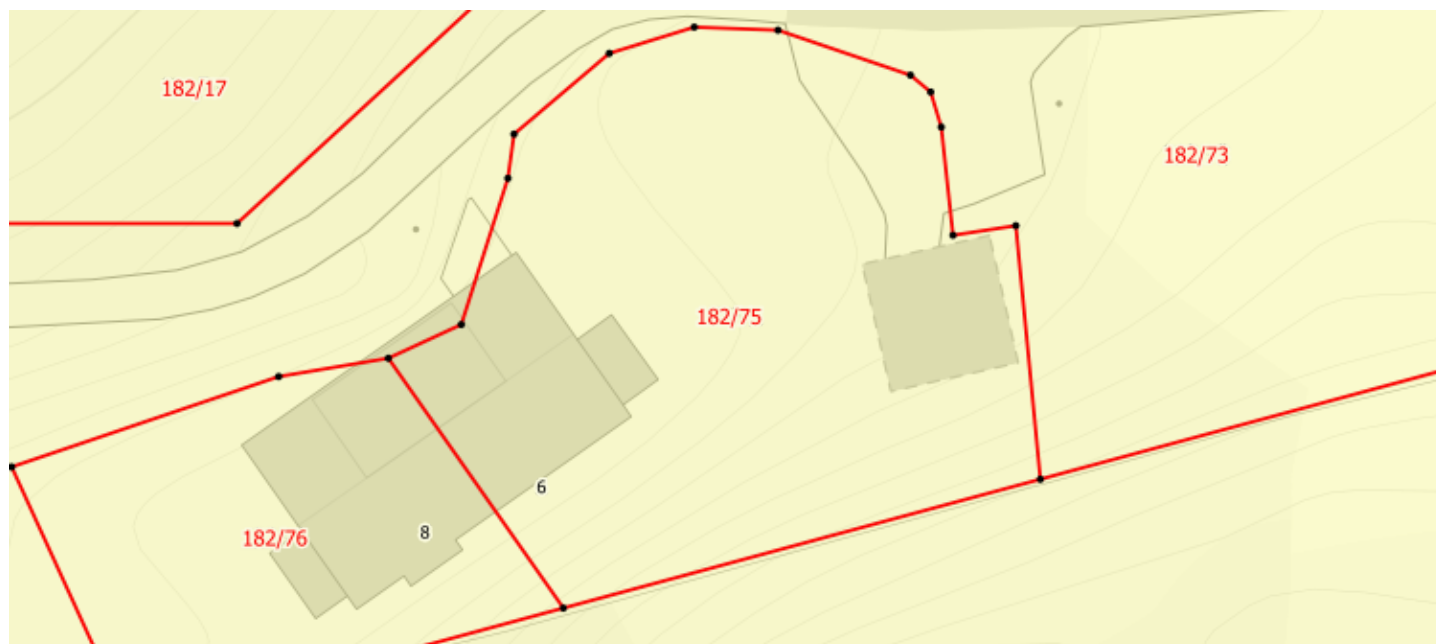
Om rapportene ikke er fremlagt, kan det være brudd på opplysningsplikten og kan føre til krav om erstatning. Det må alltid gjøres en konkret vurdering.

Selv om selger ikke kjenner til et forhold, kan alvorlige og skjulte forhold som betydelig forringer boligens verdi føre til erstatningsansvar. Da må boligen være minst 4-6 prosent mindre verdt på grunn av dette.



Radon aktsomhet

Norges geologiske undersøkelse



■ Særlig høy ■ Høy ■ Moderat til lav ■ Usikker

Om kartlaget

Datasettet viser hvilke områder i Norge som trolig er mer radonutsatt enn andre. Datasettet er basert på geologi og inneluftsmålinger av radon. Inneluftsmålinger er fra NRPA sin nasjonale database, og geologi er fra NGU sine berggrunns- og løsmassedatabaser. Berggrunnsdata er av målestokk 1:250.000 og løsmassedata er av varierende målestokk, fra 1:50.000 til 1:1000.000. Inneluftsmålinger er brukt til å identifisere områder med forhøyd aktsomhet for radon, totalt 34563 geo-refererte målepunkt. De er også brukt til å kjennetegne geologi i forhold til aktsomhet for radon, og denne kunnskapen er overført til områder hvor det finnes ingen eller få inneluftsmålinger.

Kjekt å vite

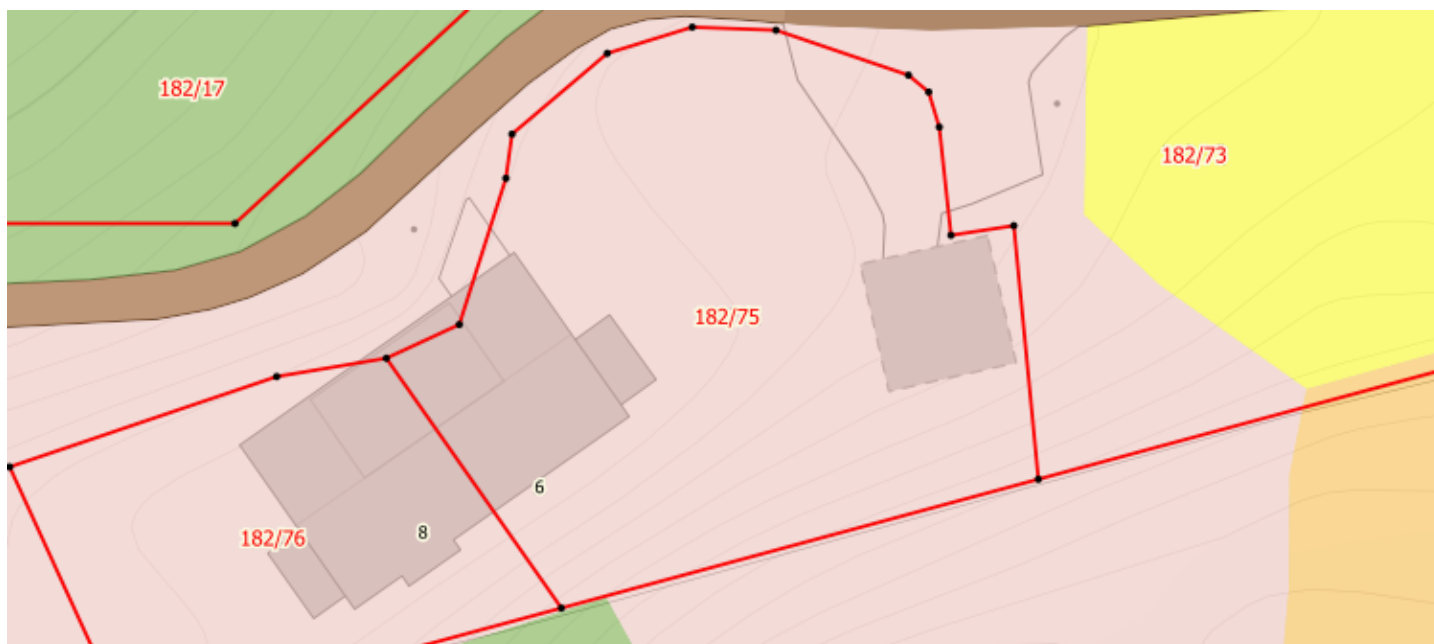
Kartet er kun ment for å gi et oversiktsbilde slik at man kan se om man bor i et utsatt område og er ikke nøyaktig nok. Gjør du det bør du sørge for å måle radonnivå i ditt hus.

Leier du ut bolig, er du pliktig til å måle radon og eventuelt gjøre tiltak dersom nivåene er for høye. I bolig du eier og bor i selv, bør du måle, men du må ikke.



Arealressurskart

Norsk institutt for bioøkonomi



Fulldyrka jord Overflatedyrka jord Inmarksbeite Skog Myr Åpen fastmark
Ferskvann Hav Bre Bebygd Samferdsel

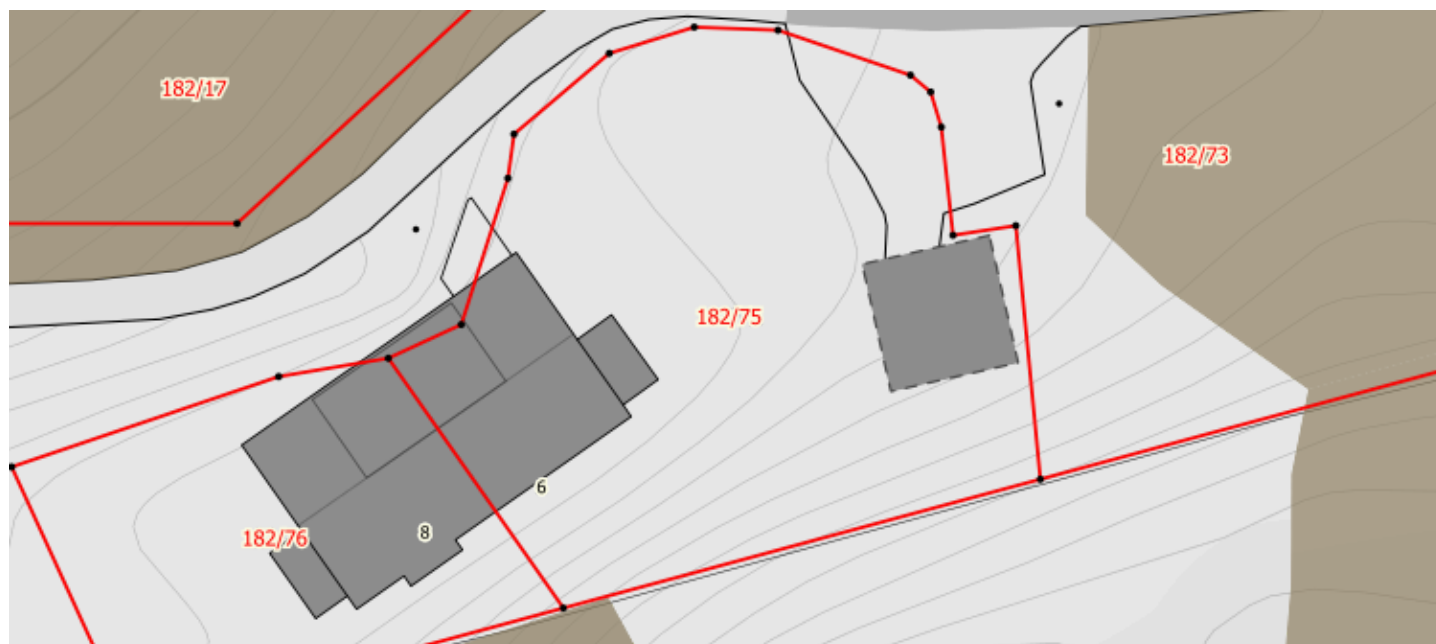
Om kartlaget

Arealressurskartet beskriver Norges arealressurser i målestokk 1:5 000. AR5 vil danne grunnlag for videre ajourhold av detaljert arealressursinformasjon. AR5 er et flatedekkende datasett som er velegnet for analyseformål og kartframstillinger.



Arealressurskart grunnforhold

Norsk institutt for bioøkonomi



Konstruert Organiske jordlag Jorddekt Grunnlendt Fjell i dagen Blokkmark

Om kartlaget

Arealressurskartet beskriver Norges arealressurser i målestokk 1:5 000. AR5 vil danne grunnlag for videre ajourhold av detaljert arealressursinformasjon. AR5 er et flatedekkende datasett som er velegnet for analyseformål og kartframstillinger.