


## Eiendom 3451-98/215

Fetavegen 7

2910 AURDAL

NORD-AURDAL KOMMUNE

 [Skriv ut](#) [Søk på nytt](#)











## Informasjon fra grunnboken

Se hva som er tinglyst på eiendommen [Vis grunnboken](#)[Bestill dokumenter](#)

## Informasjon fra matrikkelen

Eiendom 

Type ⓘ	Grunneiendom
Kommune	3451 NORD-AURDAL
Gårdsnummer	98
Bruksnummer	215
Festegrunner ⓘ	Nei
Seksjonert ⓘ	Nei
Bruksnavn ⓘ	
Tinglyst ⓘ	Ja

Koordinater 	<a href="#">6765880 200879 (32633)</a> 
Areal 	1 918,6 m <sup>2</sup>
Historisk oppgitt areal 	1 919,9 m <sup>2</sup>
Arealmerknad 	
Under sammenslåing	Nei
Grunnforurensing 	Nei
Kulturminner 	Nei
MUF 	Nei
Grunnerverv 	Nei
Jordskifte krevd 	Nei

---

## Adresser (1)

ADRESSE 	POSTNUMMEROMRÅDE	GRUNNKRETS 	KIRKESOKN	VALGKRETS
Fetavegen 7	2910 AURDAL	Aurdalsåsen	Aurdal	Nord-Aurdal

Adresser på eiendommen



---

## Bygninger (0)

Fant ingen bygninger.

---

## Teiger (1)

TYPE	KOORDINATER 	AREAL 	MERKNADER
Eiendomsteig	<a href="#">6765880 200879 (32633)</a> 	1 918,6 m <sup>2</sup>	

Teiger på eiendommen



Kartverket

## Kontakt oss

Telefon: [32 11 80 00](tel:32118000)

Epost: [post@kartverket.no](mailto:post@kartverket.no)

[Kontaktinfo og adresser](#) 

## Informasjon

[Cookieerklæring](#)

[Personvernerklæring](#) 

[Tilgjengelighetserklæring](#) 