





## Tegnforklaring

### Reguleringsplan/Bebyggelsesplan PBL

 Område for fritidsbebyggelse

### Reguleringsplan PBL 2008

 Fritidsbebyggelse

 Lekeplass


 Veg

 Kjøreveg

 Annen veggrunn - grøntareal


 Parkering


 LNFR-areal for nødvendige tiltak for

 LNFR-areal for nødvendige tiltak for


 Faresone - Ras- og skredfare

### Felles for reguleringsplan PBL 1985 (

 Regulerings- og bebyggelsesplanomr

 Regulerings- og bebyggelsesplanomr


 Planens begrensning


 Planens begrensning


 Formålsgrense

 Formålsgrense


 Faresonegrense

 Regulert tomtegrense

 Byggegrense

 Planlagt bebyggelse

 Bebyggelse som inngår i planen


 Regulert senterlinje


 Målelinje/Avstandslinje

Abc Påskrift bredde


Abc Påskrift plantilbehør

### Matrikkelkart

 Grunneiendom

 Hjelpelinje fiktiv

 Hjelpelinje vannkant

 Grense  $\leq 10$  cm

 Grense  $\leq 30$  cm

 Grense  $< 200$  cm

 Grense  $< 500$  cm

 Grensepkt skissekvalitet (metode 8)

 Grensepkt  $\leq 10$  cm

 Grensepkt  $\leq 30$  cm

 Grensepkt  $< 200$  cm