

Digital salgsoppgave



Takk for din interesse for
Eitrheimsvegen 90

Vedlagt følger vedlegg til salgsoppgaven.
For å se hele salgsoppgaven klikk på lenken under.

[Link til salgsoppgave](#)



Vedlegg til salgsoppgaven





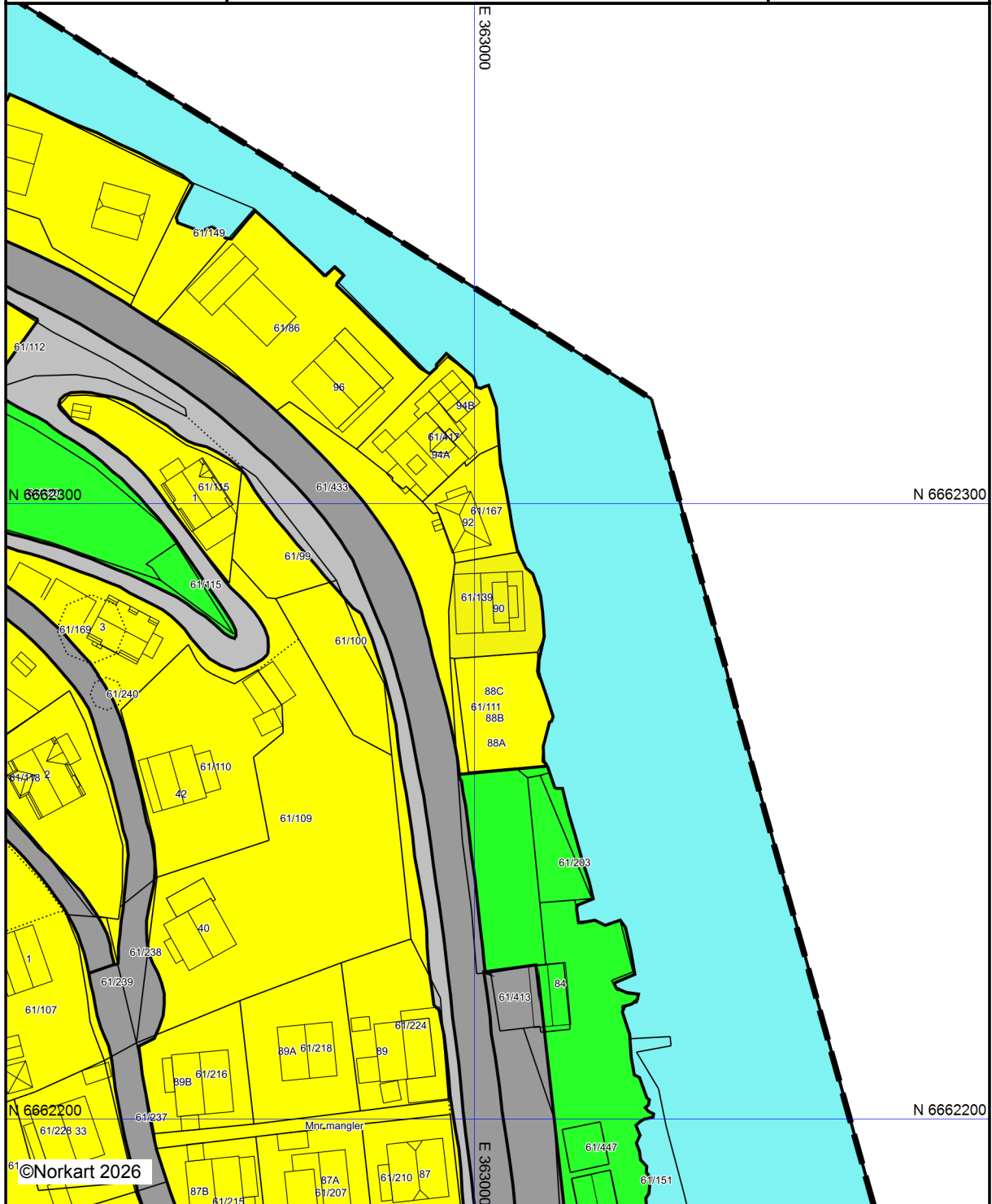
Ullensvang kommune

Reguleringsplankart

Eiendom: 61/139
Adresse: Eitrheimsvegen 90
Utskriftsdato: 21.04.2026
Målestokk: 1:1000



UTM-32

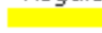


©Norkart 2026

Kartet er produsert fra kommunens beste digitale kartbaser for området og inneholder viktige opplysninger om eiendommen og området omkring. Presentasjonen av informasjon er i samsvar med nasjonal standard. Kartet kan inneholde feil, mangler eller avvik i forhold til kravene i oppgitt standard. Kartet kan ikke benyttes til andre formål enn det formålet det er utlevert til uten samtykke fra kommunen jf. lov om åndsverk.

Tegnforklaring


Reguleringsplan-Byggeområder (PBL1985 §

 Område for boliger med tilhørende anlegg

Reguleringsplan-Offentlige trafikkområder (.

 Kjøreveg

 Gang-/sykkelveg


 Trafikkområde i sjø og vassdrag

Reguleringsplan-Friområder (PBL1985 § 25,

 Friområder

 Anlegg for lek

Reguleringsplan-Felles for PBL 1985 og 200

 Regulerings- og bebyggelsesplanområde

 Planens begrensning

 Formålsgrænse

REGULERINGSBESTEMMELSER I TILKNYTNING TIL REGULERINGSPLAN FOR KLEIVAVIKA – STRANDA, ODDA KOMMUNE.

§ 1.

Det regulerte område er på planen vist med reguleringsgrense. Innenfor denne begrensningsslinje skal bebyggelsen plasseres som vist på planen. Ved fornyelse av bebyggelsen skal husene plasseres utenfor byggelinje langs veg.

§ 2.

Areal for boligbebyggelse.

- a. Bygningsrådet kan bestemme at bolighus bare skal oppføres i 1 etasje. Sokkeletasje kan, hvor terrenget etter bygningsrådets skjønn ligger til rette for det, innredes til beboelse. Gesims- og sokkelhøyde fastsettes av bygningsrådet.
- b. For hver enkelt leilighet skal det avsettes plass for 1 garasje samt plass for oppstilling av 1 bil på egen tomt eller i fellesanlegg.

§ 3.

Industriområde.

- a. Anleggets art, utforming og plassering skal i hvert enkelt tilfelle godkjennes av bygningsrådet, som kan fastsette at bedrifter som antas å ville medføre særlige ulemper, henvises til andre industriområder.
- b. Bebyggelsen skal oppføres av branntrygge materialer og ikke overstige 2 etasjer eller 7,0 meter.
- c. Den ubebygde del av tomten tillates ikke nytt til lagring.
- d. I industriområdet tillates ikke oppført boligbygg. Bygningsrådet kan gjøre unntak for vaktmesterleilighet og lignende dersom helserådet samtykker.
- e. Hver bedrift skal på egen grunn ha minst 1 oppstillingsplass for bil pr. 100 m² gulvflate for industri og pr. 200 m² for lager.

§ 4.

Friområder.

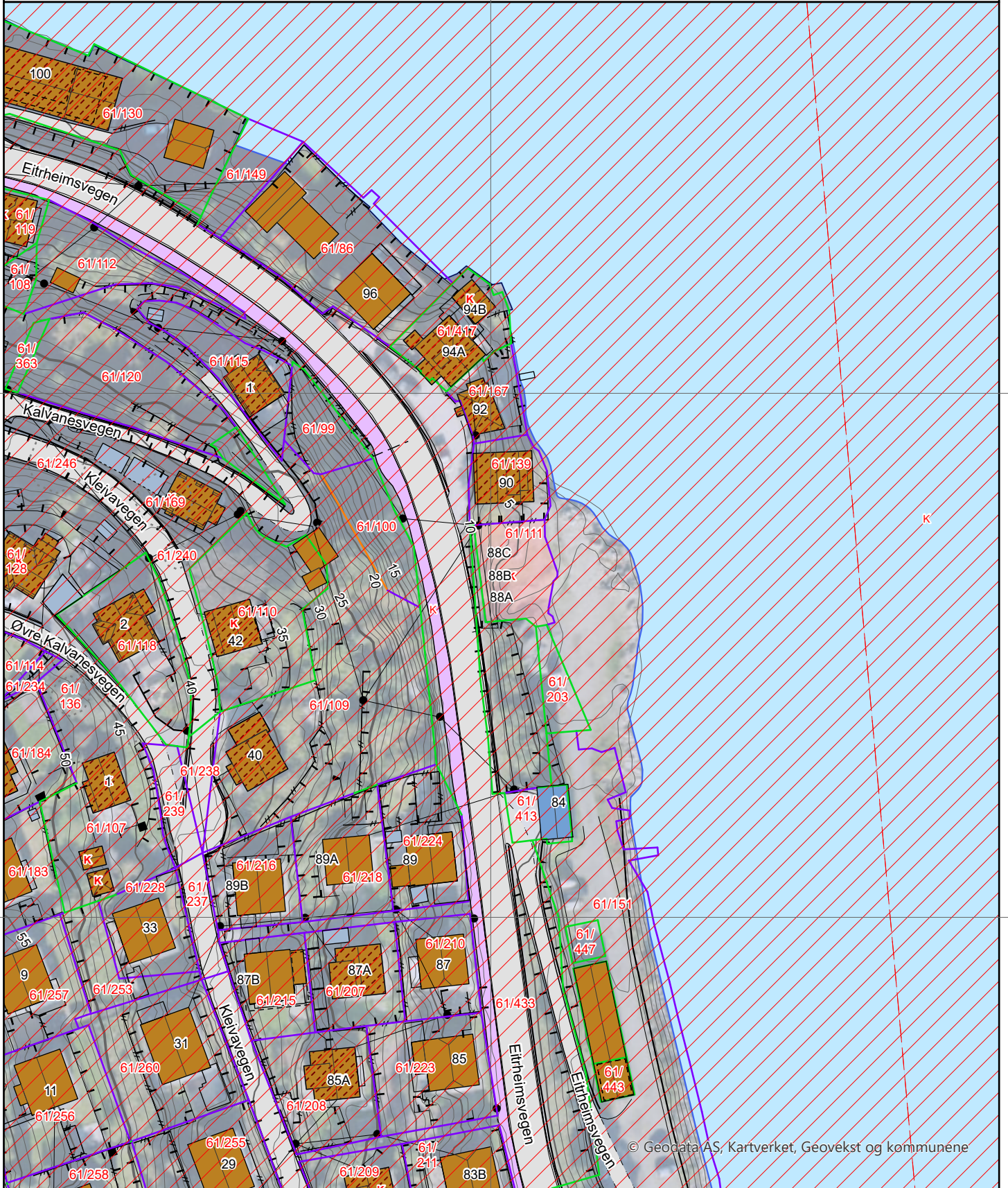
I friområdene kan bygningsrådet tillate oppføring av bygninger som har naturlig tilknytning til friområdene, f.eks. naust, når dette etter rådets skjønn ikke er til hinder for områdenes bruk som friområde.

Fellesbestemmelser.

- a. Bygningsrådet skal ved behandling av byggemeldinger påse at bebyggelsen får en god form og materialbehandling og at bygninger i samme byggeflukt får en enhetlig og harmonisk utførelse m.h.t. takvinkel og materiale. Farge på hus skal godkjennes av bygningsrådet.
- b. Avkjørsel til offentlig veg skal være oversiktlig og mest mulig trafikk sikker. Ingen tomt må beplantes med trær eller busker som etter bygningsrådets skjønn kan være sjenerende for den offentlige ferdsel.
- c. Unntak fra disse reguleringsbestemmelser kan, hvor særlige grunner taler for det, tillates av bygningsrådet innenfor rammen av bygningslovgivningen og bygningsvedtektene for kommunen.

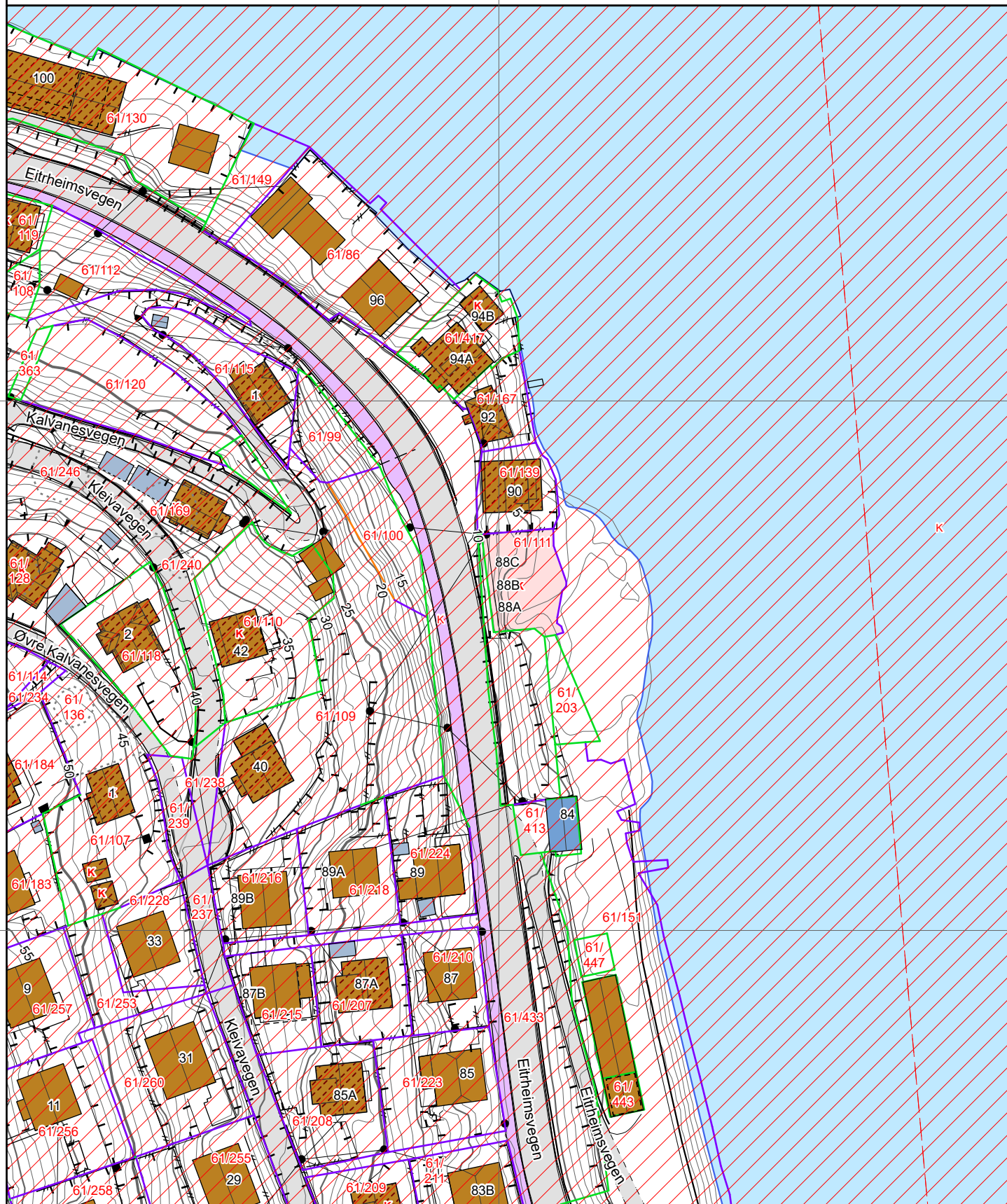
Eiendomsgrenser

- Nøyaktig måling 3-11 cm
- Middels nøyaktig 12-31 cm
- Mindre nøyaktig 32-100 cm
- Lite nøyaktig 101-600 cm
- Skissenøyaktighet 601-5000 cm
- - - Uavklart grense over 5001-30000 cm
- - - Omtvistet grense
- Vannkant
- Vegkant
- - - Fiktiv grenselinje
- - - Teigdelelinje
- Punktfeste










Eiendomsgrenser

- Nøyaktig måling 3-11 cm
- Middels nøyaktig 12-31 cm
- Mindre nøyaktig 32-100 cm
- Lite nøyaktig 101-600 cm
- Skissenøyaktighet 601-5000 cm
- Uavklart grense over 5001-30000 cm
- Omtvistet grense
- Vannkant
- Vegkant
- Fiktiv grenselinje
- Teigdelelinje
- Punktfeste













0 25 50 m

Tegnforklaring







-  Adressepunkt
-  Kulturminne - punkt
-  Naturvernområde - punkt
-  Kulturminne - flate
-  Naturvernområde - flate
-  Bygningslinjer
-  Tiltaklinje

Eiendomsgrenser









-  Middels - høy nøyaktighet, 3-30 cm
-  Mindre nøyaktig, 31-199 cm
-  Lite nøyaktig, 200-499 cm
-  Skissenøyaktighet eller uviss, 500-9999 cm

-  Stolpe
-  Anlegg
-  Veglinje
-  Sti
-  Traktorveg
-  Bekk/kanal/grøft

Høydekurver

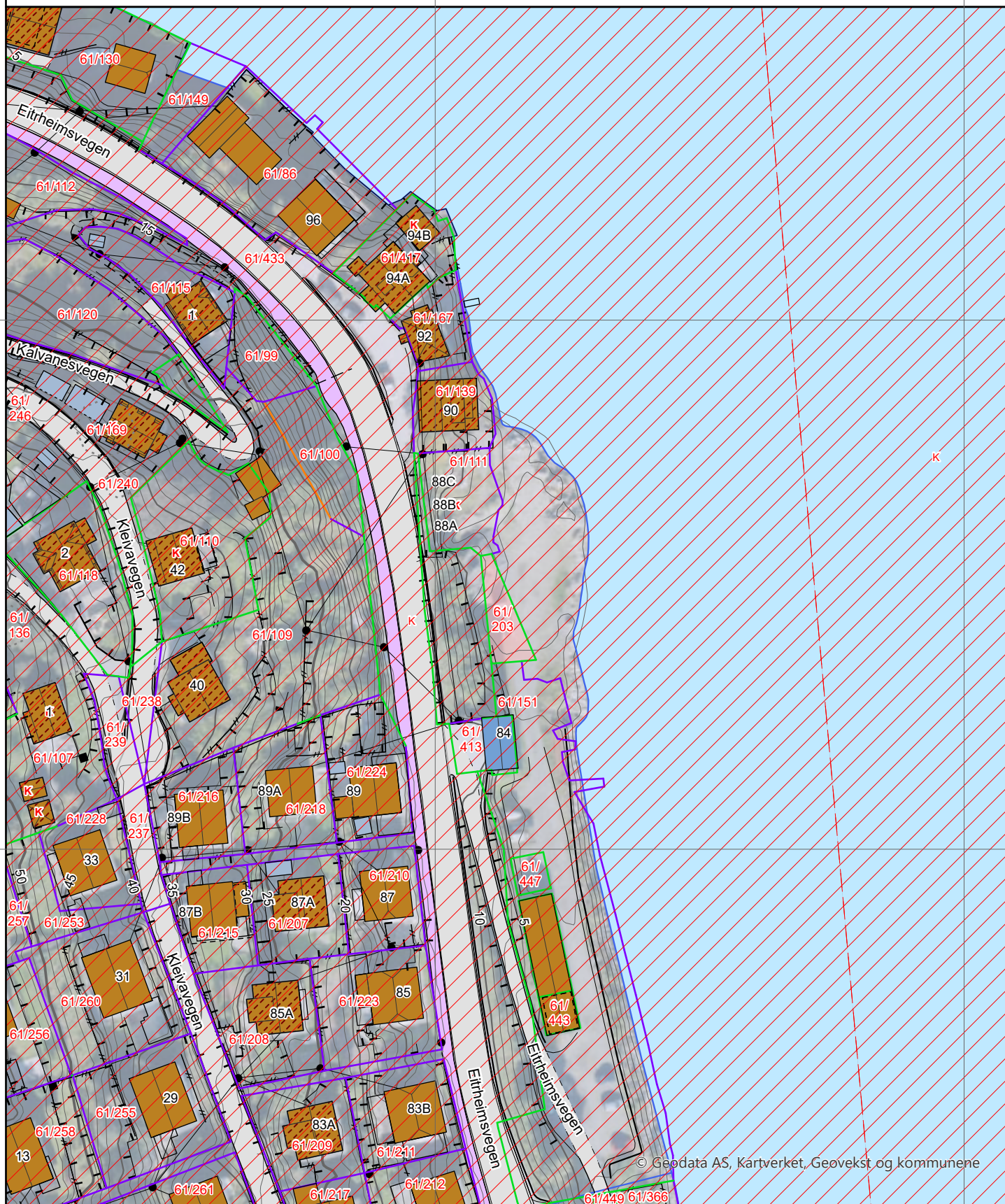
-  Metersnivå
-  5-metersnivå
-  25-metersnivå
-  Forsenkning terreng
-  Hjelpekurve
-  Dybdekurve

-  Valgt eiendom
-  Bolig, uthus, landbruk
-  Fritids-/sesongbosted
-  Bygning, annen kjent type
-  Bygning uten matrikkelinformasjon
-  Parkeringsområde
-  VegGåendeOgSyklende
-  Trafikkøy
-  VegKjørende

-  Vassflater
-  Bre
-  AndreTiltak
-  BygningTiltak, endring
-  BygningTiltak, nybygg
-  BygningTiltak, riving
-  SamferdselTiltak
-  Andre tiltakstyper/ spesifiseringer

Eiendomsgrenser

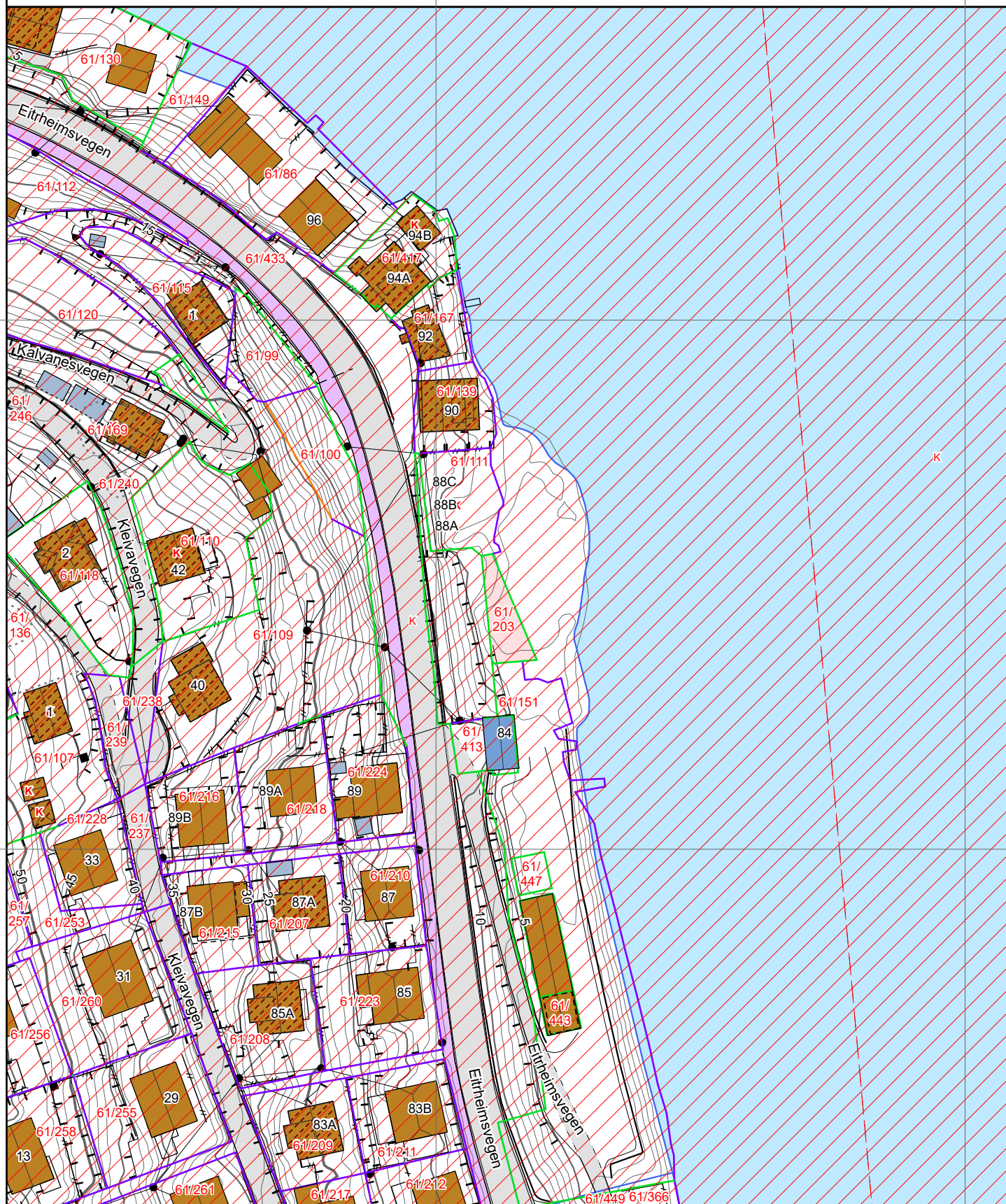
- Nøyaktig måling 3-11 cm
- Middels nøyaktig 12-31 cm
- Mindre nøyaktig 32-100 cm
- Lite nøyaktig 101-600 cm
- Skissenøyaktighet 601-5000 cm
- - - Uavklart grense over 5001-30000 cm
- - - Omtvistet grense
- Vannkant
- Vegkant
- - - Fiktiv grenselinje
- - - Teigdelelinje
- Punktfeste



0 25 50 m








Eiendomsgrenser

- Nøyaktig måling 3-11 cm
- Middels nøyaktig 12-31 cm
- Mindre nøyaktig 32-100 cm
- Lite nøyaktig 101-600 cm
- Skissenøyaktighet 601-5000 cm
- - - Uavklart grense over 5001-30000 cm
- - - Omtvistet grense
- Vannkant
- Vegkant
- - - Fiktiv grenselinje
- - - Teigdelelinje
- Punktfeste













0 25 50 m

Tegnforklaring







-  Adressepunkt
-  Kulturminne - punkt
-  Naturvernområde - punkt
-  Kulturminne - flate
-  Naturvernområde - flate
-  Bygningslinjer
-  Tiltaklinje

Eiendomsgrenser









-  Middels - høy nøyaktighet, 3-30 cm
-  Mindre nøyaktig, 31-199 cm
-  Lite nøyaktig, 200-499 cm
-  Skissenøyaktighet eller uviss, 500-9999 cm

-  Stolpe
-  Anlegg
-  Veglinje
-  Sti
-  Traktorveg
-  Bekk/kanal/grøft

Høydekurver

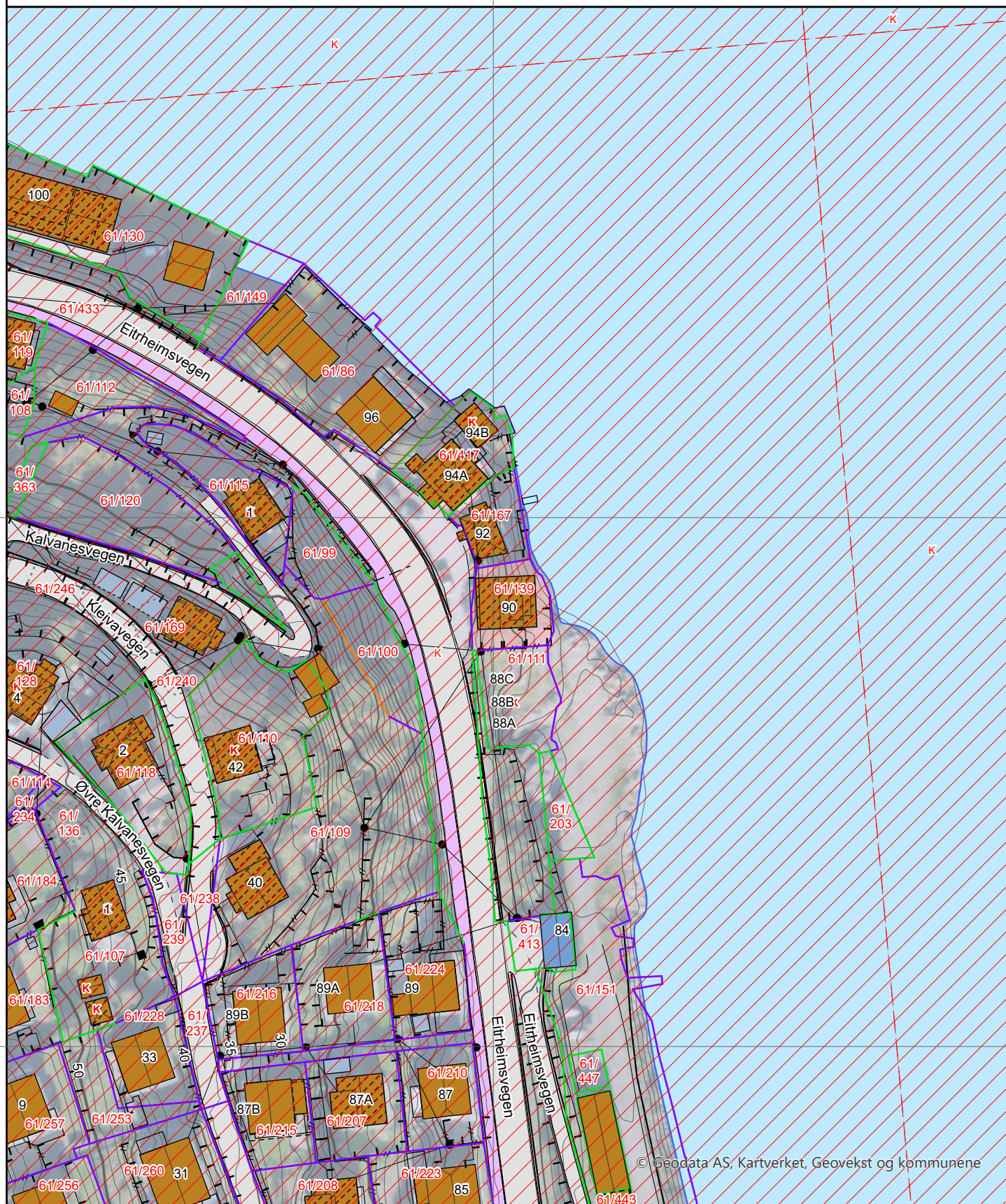
-  Metersnivå
-  5-metersnivå
-  25-metersnivå
-  Forsenkning terreng
-  Hjelpekurve
-  Dybdekurve

-  Valgt eiendom
-  Bolig, uthus, landbruk
-  Fritids-/sesongbosted
-  Bygning, annen kjent type
-  Bygning uten matrikkelinformasjon
-  Parkeringsområde
-  VegGåendeOgSyklende
-  Trafikkøy
-  VegKjørende

-  Vassflater
-  Bre
-  AndreTiltak
-  BygningTiltak, endring
-  BygningTiltak, nybygg
-  BygningTiltak, riving
-  SamferdselTiltak
-  Andre tiltakstyper/ spesifiseringer

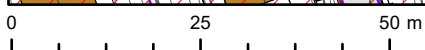
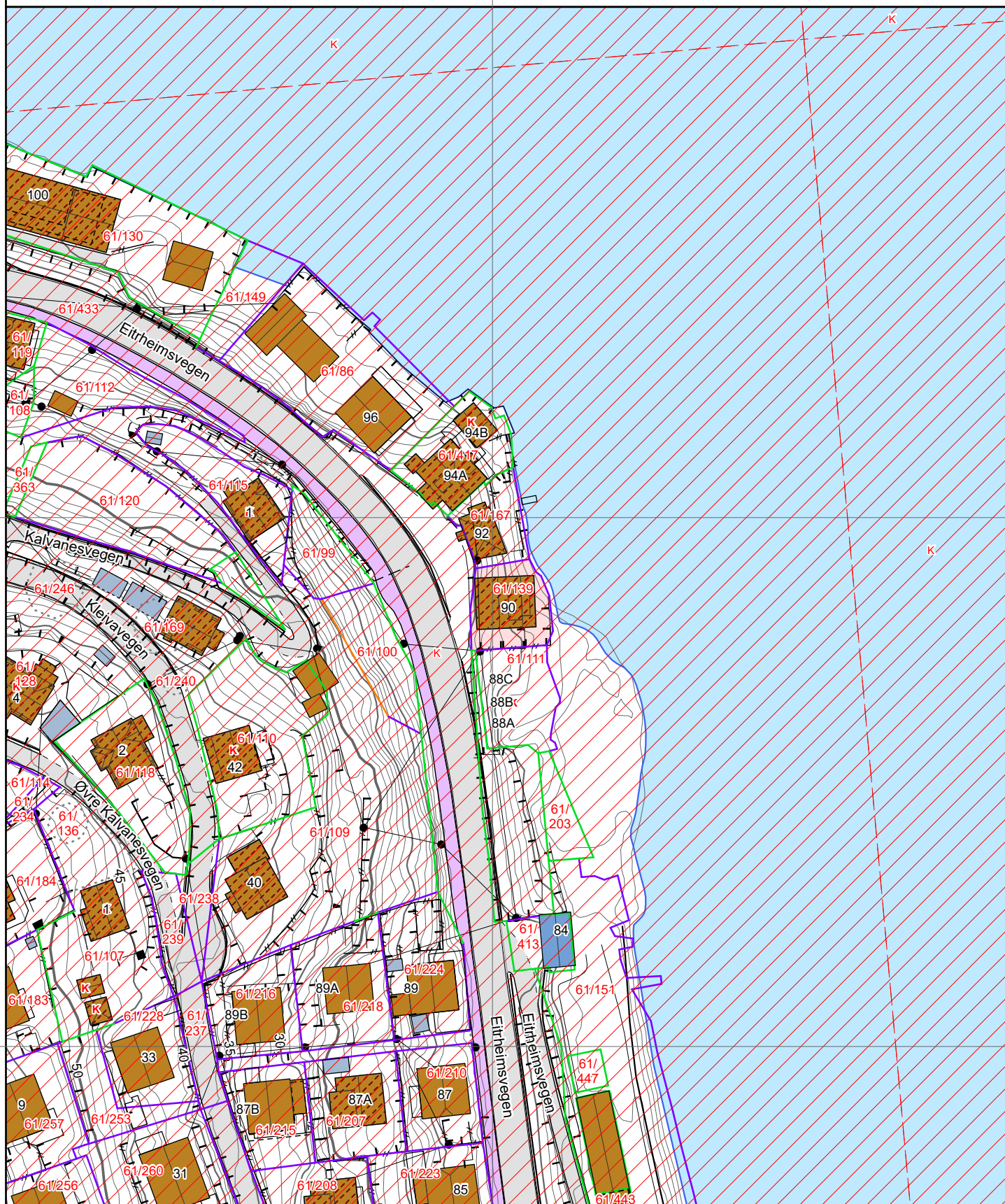
Eiendomsgrenser

- Nøyaktig måling 3-11 cm
- Middels nøyaktig 12-31 cm
- Mindre nøyaktig 32-100 cm
- Lite nøyaktig 101-600 cm
- Skissenøyaktighet 601-5000 cm
- - - Uavklart grense over 5001-30000 cm
- - - Omtvistet grense
- Vannkant
- Vegkant
- - - Fiktiv grenselinje
- - - Teigdelelinje
- Punktfeste










Eiendomsgrenser





- Nøyaktig måling 3-11 cm
- Middels nøyaktig 12-31 cm
- Mindre nøyaktig 32-100 cm
- Lite nøyaktig 101-600 cm
- Skissenøyaktighet 601-5000 cm
- Uavklart grense over 5001-30000 cm
- Omtvistet grense
- Vannkant
- Vegkant
- Fiktiv grenselinje
- Teigdelelinje
- Punktfeste









Tegnforklaring







-  Adressepunkt
-  Kulturminne - punkt
-  Naturvernområde - punkt
-  Kulturminne - flate
-  Naturvernområde - flate
-  Bygningslinjer
-  Tiltaklinje

Eiendomsgrenser









-  Middels - høy nøyaktighet, 3-30 cm
-  Mindre nøyaktig, 31-199 cm
-  Lite nøyaktig, 200-499 cm
-  Skissenøyaktighet eller uviss, 500-9999 cm

-  Stolpe
-  Anlegg
-  Veglinje
-  Sti
-  Traktorveg
-  Bekk/kanal/grøft

Høydekurver

-  Metersnivå
-  5-metersnivå
-  25-metersnivå
-  Forsenkning terreng
-  Hjelpekurve
-  Dybdekurve

-  Valgt eiendom
-  Bolig, uthus, landbruk
-  Fritids-/sesongbosted
-  Bygning, annen kjent type
-  Bygning uten matrikkelinformasjon
-  Parkeringsområde
-  VegGåendeOgSyklende
-  Trafikkøy
-  VegKjørende

-  Vassflater
-  Bre
-  AndreTiltak
-  BygningTiltak, endring
-  BygningTiltak, nybygg
-  BygningTiltak, riving
-  SamferdselTiltak
-  Andre tiltakstyper/ spesifiseringer

**For matrikkelenhet:**

Kommune: 4618 - ULLENSVANG
Gårdsnummer: 61
Bruksnummer: 203

Utskriftsdato/klokkeslett: 24.04.2026 kl. 08:20

Produsert av: Guro Sesilie Drivenes Sæbø

Attestert av: Ullensvang kommune

Orientering om matrikkelbrev

Matrikkelbrevet er hjemlet i «Lov om eighedsregistrering» (matrikellova) av 17. juni 2005. Etter definisjonen i matrikellovens § 3 d) er matrikkelbrevet en attestert utskrift av matrikkelen som viser alle registrerte opplysninger om en matrikkelenhet ved oppgitt dato.

Om fullstendighet og nøyaktighet i matrikkelbrevet

Matrikkelen ble etablert ved konvertering av data fra tidligere registre. Det kan variere hvor gode disse dataene er med hensyn på fullstendighet og nøyaktighet. I enkelte tilfeller kan grensepunkt og grenselinjer mangle helt eller delvis eller være feil registrert. Det kan også være feil og mangler ved registrert bygnings- og adresseinformasjon. Fullstendighet og stedfestingsnøyaktighet er generelt bedre innenfor enn utenfor tettbygd strøk. Vær oppmerksom på at for mange matrikkelenheter og bygg hefter usikkerhet ved arealet som oppgis.

For utfyllende informasjon: www.kartverket.no/matrikkelbrev

Matrikkelenhet

Matrikkelenhetstype: Grunneiendom
Bruksnavn: SJØHEIM
Etableringsdato: 18.12.1937
Skyld: 0,01
Er tinglyst: Ja
Har festegrunner: Nei
Er seksjonert: Nei

Det er ikke registrert bygg på matrikkelenheten.

Arealrapport

Tekst	Areal	Kommentar
Beregna areal for 61 / 203	108,9 m2	

Eierforhold

Tinglyste eierforhold

Rolle	Status	Føds.d./org.nr	Navn	Bruksenhet	Adresse	Andel
Hjemmelshaver		300969	LOTHE LEIF EINAR	H0101	APLAGARDEN 31 5750 ODDA	1 / 1

Eiere registrert hos Skatteetaten

Rolle	Status	Føds.d./org.nr	Navn	Bruksenhet	Adresse	Andel
Eier registrert hos Skatteetaten		300969	LOTHE LEIF EINAR	H0101	APLAGARDEN 31 5750 ODDA	

Oversikt over teiger

(EUREF89 UTM Sone 32)

Løpenr	Type	Hovedteig	Nord	Øst	Høyde	Areal	Merknader
1	Teig	Ja	6662244	363013		108,9 m2	

Forretninger der matrikkelenheten er involvert

Forretning	Forretningsdokumentdato	Status	Tinglysing	Endret dato	Matrikkelføring
Forretningstype	Kommunal saksreferanse				Signatur Dato
Årsak til feilretting	Nettadresse (URL)				
	Annen referanse				
Omnummerering v/kommuneendring	01.01.2020	Tinglyst		01.01.2020	smatmynd 01.01.2020
Omnummerering		Omnummerert til:	4618 - 61/203		
		Omnummerert fra:	1228 - 61/203		

Forretning
Forretningstype
Årsak til feilretting

Forretningsdokumentdato
Kommunal saksreferanse
Nettadresse (URL)
Annen referanse

Status

Tinglysing

Endret dato

Matrikkelføring
Signatur Dato

Opprett ny grunneiendom ved fradeling
Kart- og delingsforretning

16.12.1985

Rolle	Matrikkelenhet	Arealendring
Avgiver	1228 - 61/203	0
Mottaker	1228 - 61/402	0

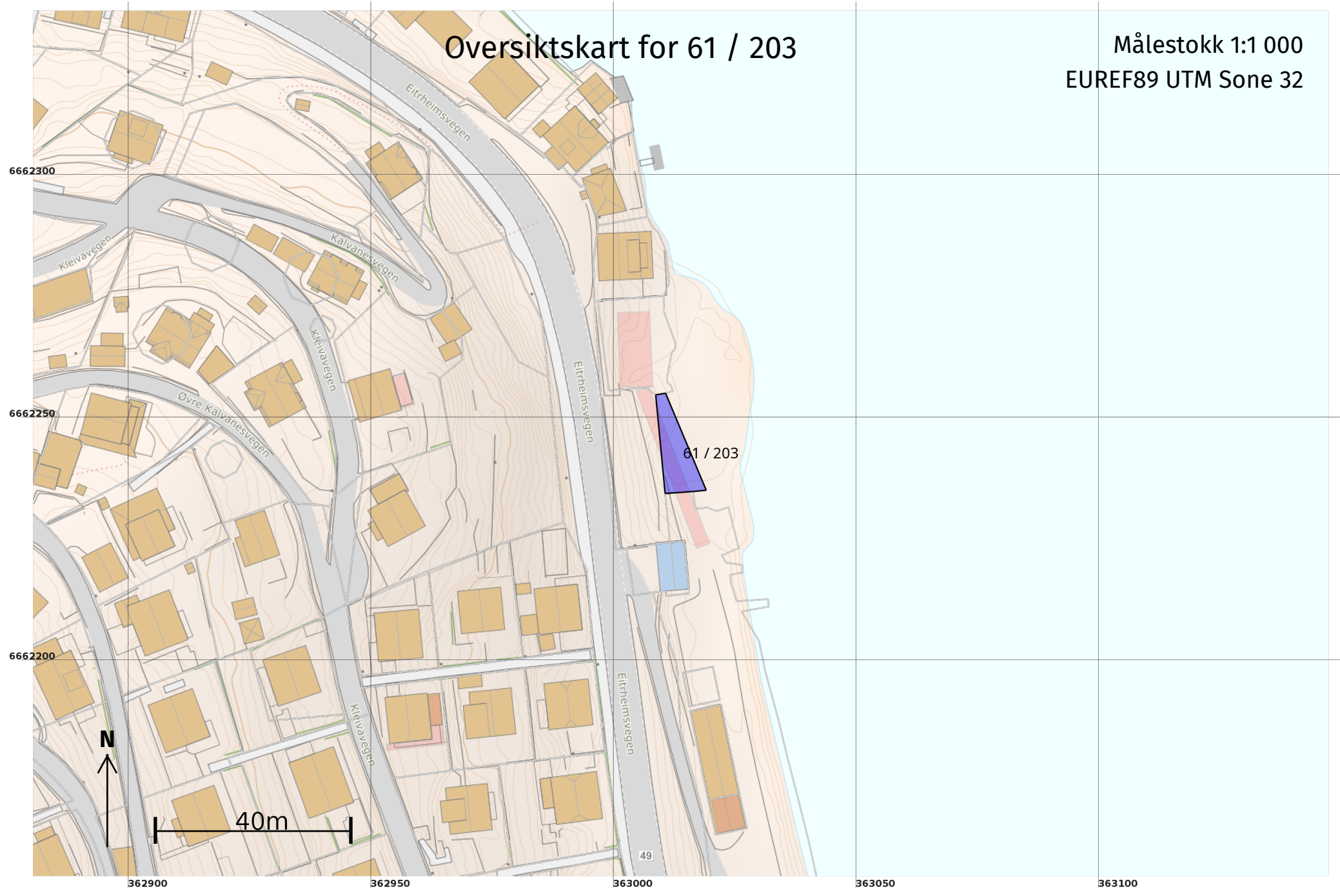
Skylddeling
Skylddeling

18.12.1937

Rolle	Matrikkelenhet	Arealendring
Avgiver	1228 - 61/111	-234,7
Mottaker	1228 - 61/203	234,7

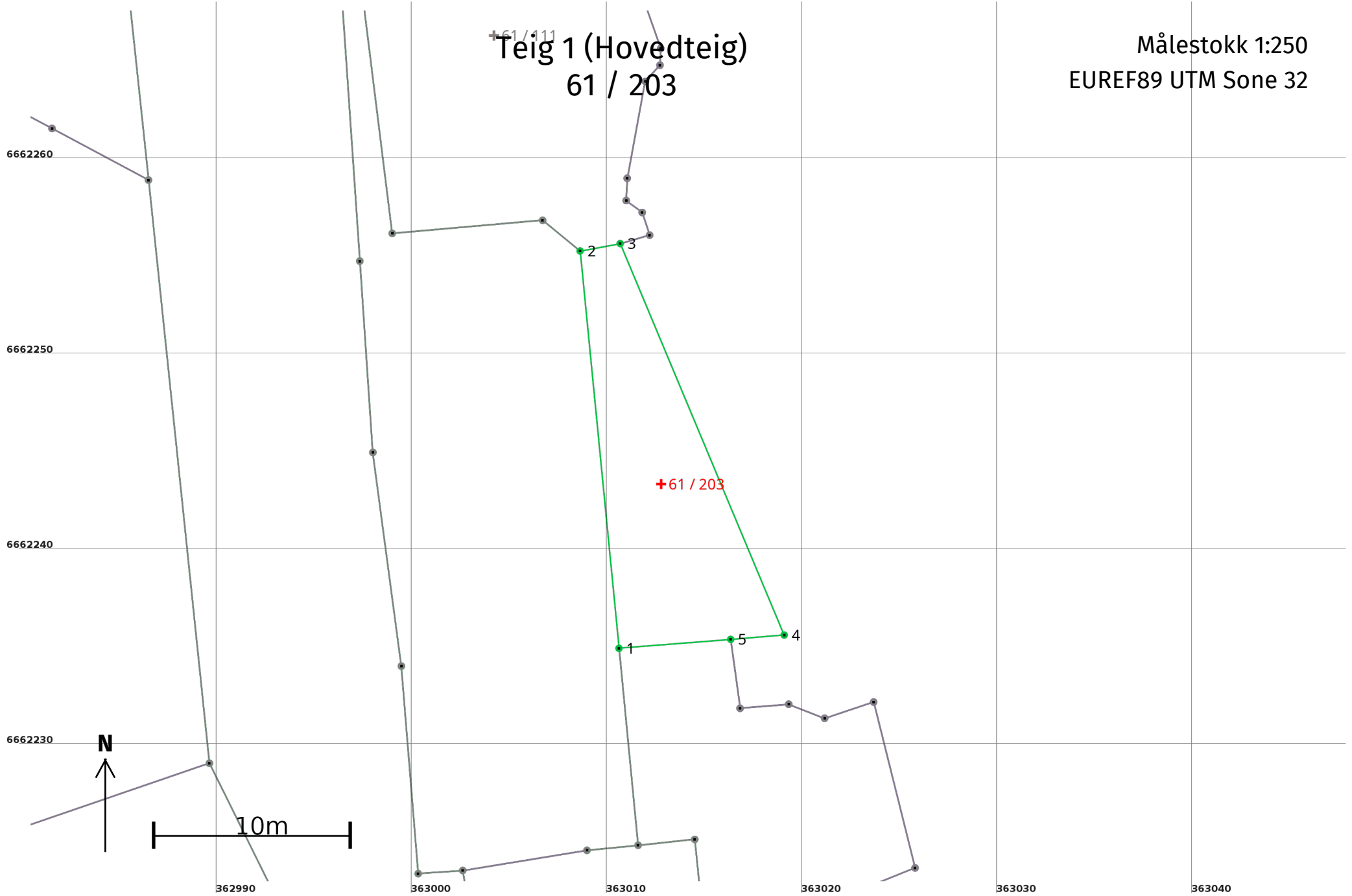
Oversiktskart for 61 / 203

Målestokk 1:1 000
EUREF89 UTM Sone 32



Teig 1 (Hovedteig)
61 / 203

Målestokk 1:250
EUREF89 UTM Sone 32



Areal og koordinater

Areal: 108,9

Arealmerknad:

Representasjonspunkt: **Koordinatsystem:** EUREF89 UTM Sone 32

Nord: 6662244 **Øst:** 363013

Grensepunkt / Grenselinje

Ytre avgrensing

Løpenr	Nord	Øst	Grensemerke nedsatt i / Lengde (m)	Grensepunkttype / Linjeinformasjon	Målemetode	Nøyaktighet (SD i cm)	Radius
1	6662235,10	363010,62	20,44	Ukjent	10 Terrengmålt	11	
2	6662255,44	363008,63	2,08	Ukjent	10 Terrengmålt	11	
3	6662255,82	363010,68	21,73	Ukjent	10 Terrengmålt	11	
4	6662235,78	363019,08	2,75	Ukjent	10 Terrengmålt	11	
5	6662235,56	363016,34	5,74	Ukjent	10 Terrengmålt	11	

**For matrikkelenhet:**

Kommune: 4618 - ULLENSVANG
Gårdsnummer: 61
Bruksnummer: 111

Utskriftsdato/klokkeslett: 24.04.2026 kl. 08:20

Produsert av: Guro Sesilie Drivenes Sæbø

Attestert av: Ullensvang kommune

Orientering om matrikkelbrev

Matrikkelbrevet er hjemlet i «Lov om eighedsregistrering» (matrikellova) av 17. juni 2005. Etter definisjonen i matrikellovens § 3 d) er matrikkelbrevet en attestert utskrift av matrikkelen som viser alle registrerte opplysninger om en matrikkelenhet ved oppgitt dato.

Om fullstendighet og nøyaktighet i matrikkelbrevet

Matrikkelen ble etablert ved konvertering av data fra tidligere registre. Det kan variere hvor gode disse dataene er med hensyn på fullstendighet og nøyaktighet. I enkelte tilfeller kan grensepunkt og grenselinjer mangle helt eller delvis eller være feil registrert. Det kan også være feil og mangler ved registrert bygnings- og adresseinformasjon. Fullstendighet og stedfestingsnøyaktighet er generelt bedre innenfor enn utenfor tettbygd strøk. Vær oppmerksom på at for mange matrikkelenheter og bygg hefter usikkerhet ved arealet som oppgis.

For utfyllende informasjon: www.kartverket.no/matrikkelbrev

Matrikkelenhet

Matrikkelenhetstype: Grunneiendom
Bruksnavn: BERGHEIM
Etableringsdato: 15.10.1937
Skyld: 0,01
Er tinglyst: Ja
Har festegrunner: Nei
Er seksjonert: Nei

Arealrapport

Tekst	Areal	Kommentar
Beregna areal for 61 / 111	258,1 m2	

Eierforhold

Tinglyste eierforhold

Rolle	Status	Føds.d./org.nr	Navn	Bruksenhet	Adresse	Andel
Hjemmelshaver		300969	LOTHE LEIF EINAR	H0101	APLAGARDEN 31 5750 ODDA	1 / 1

Eiere registrert hos Skatteetaten

Rolle	Status	Føds.d./org.nr	Navn	Bruksenhet	Adresse	Andel
Eier registrert hos Skatteetaten		300969	LOTHE LEIF EINAR	H0101	APLAGARDEN 31 5750 ODDA	

Oversikt over teiger

(EUREF89 UTM Sone 32)

Løpenr	Type	Hovedteig	Nord	Øst	Høyde	Areal	Merknader
1	Teig	Ja	6662266	363004		258,1 m2	

Forretninger der matrikkelenheten er involvert

Forretning	Forretningsdokumentdato	Tinglysing	Matrikkelføring		
Forretningstype	Kommunal saksreferanse	Status	Endret dato	Signatur	Dato
Årsak til feilretting	Nettadresse (URL)				
	Annen referanse				
Omnummerering v/kommuneendring	01.01.2020	Tinglyst	01.01.2020	smatmynd	01.01.2020
Omnummerering		Omnummerert til:	4618 - 61/111		
		Omnummerert fra:	1228 - 61/111		

Forretning Forretningstype Årsak til feilretting	Forretningsdokumentdato Kommunal saksreferanse Nettadresse (URL) Annen referanse	Status	Tinglysing	Endret dato	Matrikkelføring Signatur Dato
Opprett ny grunneiendom ved fradeling Kart- og delingsforretning	16.12.1985				
		Rolle	Matrikkelenhet		Arealendring
		Avgiver	1228 - 61/111		-986
		Mottaker	1228 - 61/402		986
Skylddeling Skylddeling	13.06.1938				
		Rolle	Matrikkelenhet		Arealendring
		Avgiver	1228 - 61/111		0
		Mottaker	1228 - 61/204		0
Skylddeling Skylddeling	18.12.1937				
		Rolle	Matrikkelenhet		Arealendring
		Avgiver	1228 - 61/111		-234,7
		Mottaker	1228 - 61/203		234,7
Skylddeling Skylddeling	15.10.1937				
		Rolle	Matrikkelenhet		Arealendring
		Avgiver	1228 - 61/86		0
		Mottaker	1228 - 61/111		0

Adresser

Adresstype	Adressenavn Adressetilleggsnavn	Adressekode Kildekode	Adressenr Koord.syst. Nord	Øst	Kretser	Atkomstpunkt Nei
Vegadresse	Eitrheimsvegen	2000	88A		Grunnkrets 0312 Kalvanes Stemme-krets: 2 Odda Kirkesokn: 07080401 Odda Postnr.område: 5750 ODDA Tettsted: 5092 Odda	
			EUREF89 UTM Sone 32 6662261	363002		
Adresstype	Adressenavn Adressetilleggsnavn	Adressekode Kildekode	Adressenr Koord.syst. Nord	Øst	Kretser	Atkomstpunkt Nei
Vegadresse	Eitrheimsvegen	2000	88B		Grunnkrets 0312 Kalvanes	

EUREF89 UTM Sone 32
6662265 363002

Stemmekrets: 2 Odda
Kirkesokn: 07080401 Odda
Postnr.område: 5750 ODDA
Tettsted: 5092 Odda

Adresstype	Adressenavn Adressetilleggsnavn	Adressekode Kildekode	Adressenr Koord.syst. Nord	Øst	Kretser	Atkomstpunkt
Vegadresse	Eitrheimsvegen	2000	88C		Grunnkrets: 0312 Kalvanes Stemmekrets: 2 Odda Kirkesokn: 07080401 Odda Postnr.område: 5750 ODDA Tettsted: 5092 Odda	Nei

Aktive bygg som er registrert på matrikkelenheten

Bygningsnr: 300 454 011	Bebygd areal:	104	Ant. boliger:	3	<u>Datoer</u>
Løpenr:	Bruksareal bolig:	102	Ant. etasjer:	1	Rammetillatelse: 25.03.2014
Repr.punkt: Koordinatsystem: EUREF89 UTM Sone 32	Bruksareal annet:	0	Vannforsyning:	Tilkn. off. vannverk	Igangsettingstillatelse: 25.03.2014
Nord: 6662266 Øst: 363005	Bruksareal totalt:	102	Avløp:	Offentlig kloakk	Tatt i bruk:
Bygningsendringskode:	Bruttoareal bolig:	0	Har heis:	Nei	Midlertidig brukstillatelse:
Bygningstype: Boligbrakker	Bruttoareal annet:	0			Ferdigattest:
Næringsgruppe: Bolig	Bruttoareal totalt:	0			
Bygningsstatus: Igangsettingstillatelse					
Energikilder:					
Oppvarming:					

Etasjer

Etasje	Antall boenheter	BRA bolig	BRA annet	BRA totalt	BTA bolig	BTA annet	BTA totalt
H01	3	102	0	102	0	0	0

Bruksenheter

Adresse	Bruksenhetsnummer	Bruksenhetstype	Bruksareal	Ant. rom	Kjøkkentilgang	Bad	WC	Matrikkelenhet
2000 Eitrheimsvegen 88 A	H0103	Bolig	34	2	Kjøkken	1	1	61/111
2000 Eitrheimsvegen 88 B	H0102	Bolig	34	2	Kjøkken	1	1	61/111
2000 Eitrheimsvegen 88 C	H0101	Bolig	34	2	Kjøkken	1	1	61/111

Kontaktpersoner

Rolle	Føds.dato/org.nr	Navn	Bruksenhet	Adresse
Tiltakshaver		Leif Einar Lothe		Eitheim 21 5750 ODDA

Utgåtte bygg som er registrert på matrikkelenheten

Bygningsnr: 174 640 866	Bebygd areal:	0	Ant. boliger:	2	<u>Datoer</u>
Løpenr:	Bruksareal bolig:	154	Ant. etasjer:	3	Rammetillatelse:
Repr.punkt: Koordinatsystem: EUREF89 UTM Sone 32	Bruksareal annet:	0	Vannforsyning:		Igangsettingstillatelse:
Nord: 6662265 Øst: 363004	Bruksareal totalt:	154	Avløp:		Tatt i bruk:
Bygningsendringskode:	Bruttoareal bolig:	0	Har heis:	Nei	Midlertidig brukstillatelse:
Bygningstype: Tomannsbolig, horisontaldelt	Bruttoareal annet:	0			Ferdigattest:
Næringsgruppe: Bolig	Bruttoareal totalt:	0			Bygning revet/brent: 07.11.2011
Bygningsstatus: Bygning revet/brent					
Energikilder:					
Oppvarming:					

Etasjer

Etasje	Antall boenheter	BRA bolig	BRA annet	BRA totalt	BTA bolig	BTA annet	BTA totalt
H02	1	54	0	54	0	0	0
H01	1	58	0	58	0	0	0
K01	0	42	0	42	0	0	0

Bruksenheter

Adresse	Bruksenhetsnummer	Bruksenhetstype	Bruksareal	Ant. rom	Kjøkkentilgang	Bad	WC	Matrikkelenhet
	H0101	Bolig	0	0		0	0	61/111
	H0201	Bolig	0	0		0	0	61/111

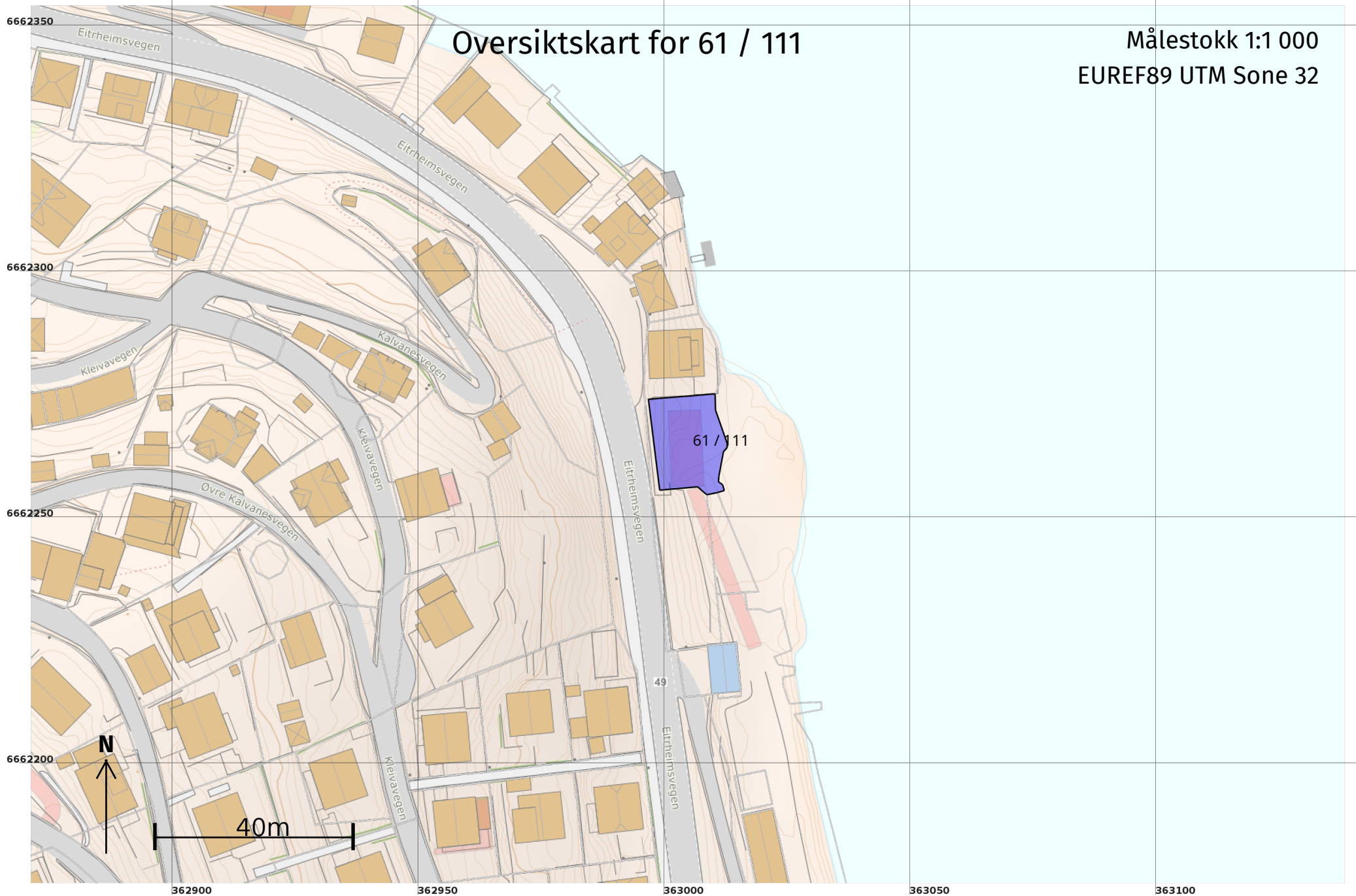
SEFRAK-minne

«SEFRAK er en forkorting for SEkretariatet For Registrering Av faste Kulturminner. Dette sekretariatet hadde ansvaret for en landsomfattende registrering av eldre bygninger. Et omfattende feltarbeid ble gjort i perioden 1975-1995. I dag er det Riksantikvaren som administrerer SEFRAK i samarbeid med fylkeskommunene. På <https://www.ra.no/> finnes mer informasjon om SEFRAK og om tilgang på den informasjonen som er registrert.»

SEFRAK-ID	Kulturminnebetegnelse
1228-0312-034	BOLIGHUS, BERGEHEIM.

Oversiktskart for 61 / 111

Målestokk 1:1 000
EUREF89 UTM Sone 32



Teig 1 (Hovedteig) 61 / 111

Målestokk 1:250
EUREF89 UTM Sone 32



Areal og koordinater

Areal: 258,1

Arealmerknad:

Representasjonspunkt:

Koordinatsystem: EUREF89 UTM Sone 32

Nord: 6662266

Øst: 363004

Grensepunkt / Grenselinje

Ytre avgrensing

Løpenr	Nord	Øst	Grensemerke nedsatt i / Lengde (m)	Grensepunkttype / Linjeinformasjon	Målemetode	Nøyaktighet (SD i cm)	Radius
1	6662255,44	363008,63		Ukjent	10 Terrengmålt	11	
			2,48				
2	6662257,01	363006,71		Ukjent	10 Terrengmålt	11	
			7,73				
3	6662256,34	362999,01		Ukjent	10 Terrengmålt	11	
			18,62				
4	6662274,82	362996,72		Ukjent	10 Terrengmålt	11	
			13,59				
5	6662275,86	363010,27		Ukjent	53 Digitalisert på dig.bord fra strek-kart: Transparent film - god posisjonskvalitet	36	
			3,23				
6	6662272,63	363010,35		Ukjent	53 Digitalisert på dig.bord fra strek-kart: Transparent film - god posisjonskvalitet	36	
			7,23				
7	6662265,81	363012,76		Ukjent	53 Digitalisert på dig.bord fra strek-kart: Transparent film - god posisjonskvalitet	36	
			0,86				
8	6662264,95	363012,72		Ukjent	53 Digitalisert på dig.bord fra strek-kart: Transparent film - god posisjonskvalitet	36	
			1,12				
9	6662264,12	363011,97		Ukjent	53 Digitalisert på dig.bord fra strek-kart: Transparent film - god posisjonskvalitet	36	
			5,05				
10	6662259,16	363011,04		Ukjent	53 Digitalisert på dig.bord fra strek-kart: Transparent film - god posisjonskvalitet	36	
			1,14				
11	6662258,02	363010,99		Ukjent	53 Digitalisert på dig.bord fra strek-kart: Transparent film - god posisjonskvalitet	36	
			1,02				
12	6662257,41	363011,81		Ukjent	53 Digitalisert på dig.bord fra strek-kart: Transparent film - god posisjonskvalitet	36	
			1,22				
13	6662256,25	363012,19		Ukjent	53 Digitalisert på dig.bord fra strek-kart: Transparent film - god posisjonskvalitet	36	
			1,57				

Løpenr	Nord	Øst	Grensemerke nedsatt i / Lengde (m)	Grensepunkttype / Linjeinformasjon	Målemetode	Nøyaktighet (SD i cm)	Radius
14	6662255,82	363010,68	2,08	Ukjent	10 Terrengmålt	11	

**For matrikkelenhet:**

Kommune: 4618 - ULLENSVANG
Gårdsnummer: 61
Bruksnummer: 139

Utskriftsdato/klokkeslett: 24.04.2026 kl. 08:20

Produsert av: Guro Sesilie Drivenes Sæbø

Attestert av: Ullensvang kommune

Orientering om matrikkelbrev

Matrikkelbrevet er hjemlet i «Lov om eighedsregistrering» (matrikellova) av 17. juni 2005. Etter definisjonen i matrikellovens § 3 d) er matrikkelbrevet en attestert utskrift av matrikkelen som viser alle registrerte opplysninger om en matrikkelenhet ved oppgitt dato.

Om fullstendighet og nøyaktighet i matrikkelbrevet

Matrikkelen ble etablert ved konvertering av data fra tidligere registre. Det kan variere hvor gode disse dataene er med hensyn på fullstendighet og nøyaktighet. I enkelte tilfeller kan grensepunkt og grenselinjer mangle helt eller delvis eller være feil registrert. Det kan også være feil og mangler ved registrert bygnings- og adresseinformasjon. Fullstendighet og stedfestingsnøyaktighet er generelt bedre innenfor enn utenfor tettbygd strøk. Vær oppmerksom på at for mange matrikkelenheter og bygg hefter usikkerhet ved arealet som oppgis.

For utfyllende informasjon: www.kartverket.no/matrikkelbrev

Matrikkelenhet

Matrikkelenhetstype: Grunneiendom
Bruksnavn: SVINGEN
Etableringsdato: 19.05.1928
Skyld: 0,01
Er tinglyst: Ja
Har festegrunner: Nei
Er seksjonert: Nei

Arealrapport

Tekst	Areal	Kommentar
Beregna areal for 61 / 139	226,1 m2	

Eierforhold

Tinglyste eierforhold

Rolle	Status	Føds.d./org.nr	Navn	Bruksenhet	Adresse	Andel
Hjemmelshaver		300969	LOTHE LEIF EINAR	H0101	APLAGARDEN 31 5750 ODDA	1 / 1

Eiere registrert hos Skatteetaten

Rolle	Status	Føds.d./org.nr	Navn	Bruksenhet	Adresse	Andel
Eier registrert hos Skatteetaten		300969	LOTHE LEIF EINAR	H0101	APLAGARDEN 31 5750 ODDA	

Oversikt over teiger

(EUREF89 UTM Sone 32)

Løpenr	Type	Hovedteig	Nord	Øst	Høyde	Areal	Merknader
1	Teig	Ja	6662281	362998		226,1 m2	

Forretninger der matrikkelenheten er involvert

Forretning	Forretningsdokumentdato	Tinglysing	Matrikkelføring		
Forretningstype	Kommunal saksreferanse	Status	Endret dato	Signatur	Dato
Årsak til feilretting	Nettadresse (URL)				
	Annen referanse				
Omnummerering v/kommuneendring	01.01.2020	Tinglyst	01.01.2020	smatmynd	01.01.2020
Omnummerering		Omnummerert til:	4618 - 61/139		
		Omnummerert fra:	1228 - 61/139		

Forretning Forretningstype Årsak til feilretting	Forretningsdokumentdato Kommunal saksreferanse Nettadresse (URL) Annen referanse	Status	Tinglysing	Endret dato	Matrikkelføring Signatur Dato
Skylddeling	19.05.1928				
Skylddeling					
			Rolle	Matrikkelenhet	Arealendring
			Avgiver	1228 - 61/86	0
			Mottaker	1228 - 61/139	0

Forretninger der matrikkelenheten er berørt

Forretning Forretningstype Årsak til feilretting	Forretningsdokumentdato Kommunal saksreferanse Nettadresse (URL) Annen referanse	Status	Tinglysing	Endret dato	Matrikkelføring Signatur Dato
--	---	--------	------------	-------------	----------------------------------

Forretning
Forretningstype
Årsak til feilretting

Forretningsdokumentdato
Kommunal saksreferanse
Nettadresse (URL)
Annen referanse

Status

Tinglysing

Endret dato

Matrikkelføring
Signatur Dato

Kvalitetsheving for eksisterende matrikkelenhet

30.03.2011

1228fib 30.03.2011

Annen forretningstype

Rolle	Matrikkelenhet	Arealendring
Berørt	1228 - 59/66	0
Berørt	1228 - 59/71	0
Berørt	1228 - 59/72	0
Berørt	1228 - 59/75	0
Berørt	1228 - 59/81	0
Berørt	1228 - 59/87	0
Berørt	1228 - 59/89	0
Berørt	1228 - 59/90	0
Berørt	1228 - 59/93	0
Berørt	1228 - 59/94	0
Berørt	1228 - 59/108	0
Berørt	1228 - 59/110	0
Berørt	1228 - 59/112	0
Berørt	1228 - 59/113	0
Berørt	1228 - 59/115	0
Berørt	1228 - 59/116	0
Berørt	1228 - 59/122	0
Berørt	1228 - 59/123	0
Berørt	1228 - 59/125	0
Berørt	1228 - 60/2	0
Berørt	1228 - 60/4	0
Berørt	1228 - 60/5	0
Berørt	1228 - 60/7	0
Berørt	1228 - 60/9	0
Berørt	1228 - 60/14	0
Berørt	1228 - 60/15	0
Berørt	1228 - 60/17	0
Berørt	1228 - 60/39	0
Berørt	1228 - 60/40	0
Berørt	1228 - 60/43	0
Berørt	1228 - 60/48	0

Forretning
Forretningstype
Årsak til feilretting

Forretningsdokumentdato
Kommunal saksreferanse
Nettadresse (URL)
Annen referanse

Status

Tinglysing

Endret dato

Matrikkelføring
Signatur Dato

Rolle	Matrikkelenhet	Arealendring
Berørt	1228 - 60/49	0
Berørt	1228 - 60/53	0
Berørt	1228 - 60/55	0
Berørt	1228 - 60/61	0
Berørt	1228 - 60/69	0
Berørt	1228 - 60/72	0
Berørt	1228 - 60/73	0
Berørt	1228 - 60/74	0
Berørt	1228 - 60/75	0
Berørt	1228 - 60/77	0
Berørt	1228 - 60/80	0
Berørt	1228 - 60/81	0
Berørt	1228 - 60/90	0
Berørt	1228 - 60/101	0
Berørt	1228 - 60/102	0
Berørt	1228 - 60/103	0
Berørt	1228 - 60/104	0
Berørt	1228 - 60/105	0
Berørt	1228 - 60/112	0
Berørt	1228 - 60/115	0
Berørt	1228 - 60/116	0
Berørt	1228 - 60/117	0
Berørt	1228 - 60/119	0
Berørt	1228 - 60/120	0
Berørt	1228 - 60/129	0
Berørt	1228 - 60/131	0
Berørt	1228 - 60/134	0
Berørt	1228 - 60/135	0
Berørt	1228 - 60/137	0
Berørt	1228 - 60/138	0
Berørt	1228 - 60/139	0
Berørt	1228 - 60/140	0

Forretning
Forretningstype
Årsak til feilretting

Forretningsdokumentdato
Kommunal saksreferanse
Nettadresse (URL)
Annen referanse

Status

Tinglysing

Endret dato

Matrikkelføring
Signatur Dato

Rolle	Matrikkelenhet	Arealendring
Berørt	1228 - 60/166	0
Berørt	1228 - 60/167	0
Berørt	1228 - 60/168	0
Berørt	1228 - 60/169	0
Berørt	1228 - 60/170	0
Berørt	1228 - 60/173	0
Berørt	1228 - 60/177	0
Berørt	1228 - 60/181	0
Berørt	1228 - 60/184	0
Berørt	1228 - 60/186	0
Berørt	1228 - 60/189	0
Berørt	1228 - 60/240	0
Berørt	1228 - 60/257	0
Berørt	1228 - 60/258	0
Berørt	1228 - 60/276	0
Berørt	1228 - 60/289	0
Berørt	1228 - 60/312	0
Berørt	1228 - 60/324	0
Berørt	1228 - 60/326	0
Berørt	1228 - 61/1	0
Berørt	1228 - 61/2	0
Berørt	1228 - 61/4	0
Berørt	1228 - 61/5	0
Berørt	1228 - 61/6	0
Berørt	1228 - 61/7	0
Berørt	1228 - 61/8	0
Berørt	1228 - 61/9	0
Berørt	1228 - 61/10	0
Berørt	1228 - 61/13	0
Berørt	1228 - 61/14	0
Berørt	1228 - 61/15	0
Berørt	1228 - 61/16	0

Forretning
Forretningstype
Årsak til feilretting

Forretningsdokumentdato
Kommunal saksreferanse
Nettadresse (URL)
Annen referanse

Status

Tinglysing

Endret dato

Matrikkelføring
Signatur Dato

Rolle	Matrikkelenhet	Arealendring
Berørt	1228 - 61/21	0
Berørt	1228 - 61/22	0
Berørt	1228 - 61/23	0
Berørt	1228 - 61/26	0
Berørt	1228 - 61/28	0
Berørt	1228 - 61/30	0
Berørt	1228 - 61/31	0
Berørt	1228 - 61/32	0
Berørt	1228 - 61/34	0
Berørt	1228 - 61/36	0
Berørt	1228 - 61/37	0
Berørt	1228 - 61/40	0
Berørt	1228 - 61/41	0
Berørt	1228 - 61/42	0
Berørt	1228 - 61/43	0
Berørt	1228 - 61/44	0
Berørt	1228 - 61/45	0
Berørt	1228 - 61/46	0
Berørt	1228 - 61/49	0
Berørt	1228 - 61/54	0
Berørt	1228 - 61/56	0
Berørt	1228 - 61/57	0
Berørt	1228 - 61/58	0
Berørt	1228 - 61/65	0
Berørt	1228 - 61/66	0
Berørt	1228 - 61/67	0
Berørt	1228 - 61/70	0
Berørt	1228 - 61/71	0
Berørt	1228 - 61/72	0
Berørt	1228 - 61/74	0
Berørt	1228 - 61/75	0
Berørt	1228 - 61/77	0

Forretning
Forretningstype
Årsak til feilretting

Forretningsdokumentdato
Kommunal saksreferanse
Nettadresse (URL)
Annen referanse

Status

Tinglysing

Endret dato

Matrikkelføring
Signatur Dato

Rolle	Matrikkelenhet	Arealendring
Berørt	1228 - 61/78	0
Berørt	1228 - 61/79	0
Berørt	1228 - 61/81	0
Berørt	1228 - 61/82	0
Berørt	1228 - 61/84	0
Berørt	1228 - 61/85	0
Berørt	1228 - 61/86	0
Berørt	1228 - 61/87	0
Berørt	1228 - 61/88	0
Berørt	1228 - 61/89	0
Berørt	1228 - 61/91	0
Berørt	1228 - 61/98	0
Berørt	1228 - 61/99	0
Berørt	1228 - 61/100	0
Berørt	1228 - 61/106	0
Berørt	1228 - 61/107	0
Berørt	1228 - 61/108	0
Berørt	1228 - 61/109	0
Berørt	1228 - 61/110	0
Berørt	1228 - 61/112	0
Berørt	1228 - 61/114	0
Berørt	1228 - 61/115	0
Berørt	1228 - 61/118	0
Berørt	1228 - 61/119	0
Berørt	1228 - 61/120	0
Berørt	1228 - 61/122	0
Berørt	1228 - 61/124	0
Berørt	1228 - 61/125	0
Berørt	1228 - 61/126	0
Berørt	1228 - 61/128	0
Berørt	1228 - 61/133	0
Berørt	1228 - 61/136	0

Forretning
Forretningstype
Årsak til feilretting

Forretningsdokumentdato
Kommunal saksreferanse
Nettadresse (URL)
Annen referanse

Status

Tinglysing

Endret dato

Matrikkelføring
Signatur Dato

Rolle	Matrikkelenhet	Arealendring
Berørt	1228 - 61/139	0
Berørt	1228 - 61/142	0
Berørt	1228 - 61/149	0
Berørt	1228 - 61/151	0
Berørt	1228 - 61/154	0
Berørt	1228 - 61/155	0
Berørt	1228 - 61/162	0
Berørt	1228 - 61/163	0
Berørt	1228 - 61/165	0
Berørt	1228 - 61/167	0
Berørt	1228 - 61/168	0
Berørt	1228 - 61/169	0
Berørt	1228 - 61/170	0
Berørt	1228 - 61/174	0
Berørt	1228 - 61/176	0
Berørt	1228 - 61/177	0
Berørt	1228 - 61/179	0
Berørt	1228 - 61/181	0
Berørt	1228 - 61/182	0
Berørt	1228 - 61/183	0
Berørt	1228 - 61/184	0
Berørt	1228 - 61/185	0
Berørt	1228 - 61/189	0
Berørt	1228 - 61/199	0
Berørt	1228 - 61/202	0
Berørt	1228 - 61/206	0
Berørt	1228 - 61/207	0
Berørt	1228 - 61/208	0
Berørt	1228 - 61/209	0
Berørt	1228 - 61/210	0
Berørt	1228 - 61/211	0
Berørt	1228 - 61/212	0

Forretning
Forretningstype
Årsak til feilretting

Forretningsdokumentdato
Kommunal saksreferanse
Nettadresse (URL)
Annen referanse

Status

Tinglysing

Endret dato

Matrikkelføring
Signatur Dato

Rolle	Matrikkelenhet	Arealendring
Berørt	1228 - 61/213	0
Berørt	1228 - 61/214	0
Berørt	1228 - 61/215	0
Berørt	1228 - 61/216	0
Berørt	1228 - 61/217	0
Berørt	1228 - 61/218	0
Berørt	1228 - 61/220	0
Berørt	1228 - 61/223	0
Berørt	1228 - 61/224	0
Berørt	1228 - 61/234	0
Berørt	1228 - 61/235	0
Berørt	1228 - 61/236	0
Berørt	1228 - 61/237	0
Berørt	1228 - 61/238	0
Berørt	1228 - 61/239	0
Berørt	1228 - 61/240	0
Berørt	1228 - 61/242	0
Berørt	1228 - 61/244	0
Berørt	1228 - 61/245	0
Berørt	1228 - 61/246	0
Berørt	1228 - 61/247	0
Berørt	1228 - 61/251	0
Berørt	1228 - 61/252	0
Berørt	1228 - 61/253	0
Berørt	1228 - 61/254	0
Berørt	1228 - 61/255	0
Berørt	1228 - 61/256	0
Berørt	1228 - 61/257	0
Berørt	1228 - 61/258	0
Berørt	1228 - 61/260	0
Berørt	1228 - 61/261	0
Berørt	1228 - 61/262	0

Forretning
Forretningstype
Årsak til feilretting

Forretningsdokumentdato
Kommunal saksreferanse
Nettadresse (URL)
Annen referanse

Status

Tinglysing

Endret dato

Matrikkelføring
Signatur Dato

Rolle	Matrikkelenhet	Arealendring
Berørt	1228 - 61/264	0
Berørt	1228 - 61/271	0
Berørt	1228 - 61/273	0
Berørt	1228 - 61/276	0
Berørt	1228 - 61/277	0
Berørt	1228 - 61/279	0
Berørt	1228 - 61/282	0
Berørt	1228 - 61/294	0
Berørt	1228 - 61/301	0
Berørt	1228 - 61/303	0
Berørt	1228 - 61/313	0
Berørt	1228 - 61/315	0
Berørt	1228 - 61/316	0
Berørt	1228 - 61/319	0
Berørt	1228 - 61/320	0
Berørt	1228 - 61/321	0
Berørt	1228 - 61/324	0
Berørt	1228 - 61/325	0
Berørt	1228 - 61/326	0
Berørt	1228 - 61/328	0
Berørt	1228 - 61/329	0
Berørt	1228 - 61/331	0
Berørt	1228 - 61/332	0
Berørt	1228 - 61/334	0
Berørt	1228 - 61/335	0
Berørt	1228 - 61/336	0
Berørt	1228 - 61/337	0
Berørt	1228 - 61/363	0
Berørt	1228 - 61/366	0
Berørt	1228 - 61/368	0
Berørt	1228 - 61/369	0
Berørt	1228 - 61/370	0

Forretning
Forretningstype
Årsak til feilretting

Forretningsdokumentdato
Kommunal saksreferanse
Nettadresse (URL)
Annen referanse

Status

Tinglysing

Endret dato

Matrikkelføring
Signatur Dato

Rolle	Matrikkelenhet	Arealendring
Berørt	1228 - 61/373	0
Berørt	1228 - 61/375	0
Berørt	1228 - 61/380	0
Berørt	1228 - 61/381	0
Berørt	1228 - 61/386	0
Berørt	1228 - 61/387	0
Berørt	1228 - 61/406	0
Berørt	1228 - 61/409	0
Berørt	1228 - 61/412	0
Berørt	1228 - 61/414	0
Berørt	1228 - 61/415	0
Berørt	1228 - 61/417	0
Berørt	1228 - 61/419	0
Berørt	1228 - 61/429	0
Berørt	1228 - 61/431	0
Berørt	1228 - 61/433	0
Berørt	1228 - 62/1	0
Berørt	1228 - 62/2	0
Berørt	1228 - 62/3	0
Berørt	1228 - 62/4	0
Berørt	1228 - 62/5	0
Berørt	1228 - 62/7	0
Berørt	1228 - 62/8	0
Berørt	1228 - 62/9	0
Berørt	1228 - 62/11	0
Berørt	1228 - 62/16	0
Berørt	1228 - 62/17	0
Berørt	1228 - 62/20	0
Berørt	1228 - 62/24	0
Berørt	1228 - 62/26	0
Berørt	1228 - 62/27	0
Berørt	1228 - 62/30	0

Forretning
Forretningstype
Årsak til feilretting

Forretningsdokumentdato
Kommunal saksreferanse
Nettadresse (URL)
Annen referanse

Status

Tinglysing

Endret dato

Matrikkelføring
Signatur Dato

Rolle	Matrikkelenhet	Arealendring
Berørt	1228 - 62/31	0
Berørt	1228 - 62/32	0
Berørt	1228 - 62/33	0
Berørt	1228 - 62/34	0
Berørt	1228 - 62/35	0
Berørt	1228 - 62/36	0
Berørt	1228 - 62/39	0
Berørt	1228 - 62/45	0
Berørt	1228 - 62/48	0
Berørt	1228 - 62/51	0
Berørt	1228 - 62/57	0
Berørt	1228 - 62/58	0
Berørt	1228 - 62/59	0
Berørt	1228 - 62/61	0
Berørt	1228 - 62/63	0
Berørt	1228 - 62/64	0
Berørt	1228 - 62/65	0
Berørt	1228 - 62/66	0
Berørt	1228 - 62/69	0
Berørt	1228 - 62/70	0
Berørt	1228 - 62/73	0
Berørt	1228 - 62/74	0
Berørt	1228 - 62/76	0
Berørt	1228 - 62/78	0
Berørt	1228 - 62/81	0
Berørt	1228 - 62/83	0
Berørt	1228 - 62/85	0
Berørt	1228 - 62/86	0
Berørt	1228 - 62/95	0
Berørt	1228 - 62/97	0
Berørt	1228 - 62/98	0
Berørt	1228 - 62/102	0

Forretning
Forretningstype
Årsak til feilretting

Forretningsdokumentdato
Kommunal saksreferanse
Nettadresse (URL)
Annen referanse

Status

Tinglysing

Endret dato

Matrikkelføring
Signatur Dato

Rolle	Matrikkelenhet	Arealendring
Berørt	1228 - 62/106	0
Berørt	1228 - 62/115	0
Berørt	1228 - 62/122	0
Berørt	1228 - 62/127	0
Berørt	1228 - 62/128	0
Berørt	1228 - 62/129	0
Berørt	1228 - 62/133	0
Berørt	1228 - 62/134	0
Berørt	1228 - 62/135	0
Berørt	1228 - 62/137	0
Berørt	1228 - 62/140	0
Berørt	1228 - 62/141	0
Berørt	1228 - 62/145	0
Berørt	1228 - 62/150	0
Berørt	1228 - 62/151	0
Berørt	1228 - 62/152	0
Berørt	1228 - 62/153	0
Berørt	1228 - 62/157	0
Berørt	1228 - 62/162	0
Berørt	1228 - 62/163	0
Berørt	1228 - 62/169	0
Berørt	1228 - 62/176	0
Berørt	1228 - 62/177	0
Berørt	1228 - 62/178	0
Berørt	1228 - 62/179	0
Berørt	1228 - 62/180	0
Berørt	1228 - 62/184	0
Berørt	1228 - 62/186	0
Berørt	1228 - 62/187	0
Berørt	1228 - 62/196	0
Berørt	1228 - 62/198	0
Berørt	1228 - 62/199	0

Forretning
Forretningstype
Årsak til feilretting

Forretningsdokumentdato
Kommunal saksreferanse
Nettadresse (URL)
Annen referanse

Status

Tinglysing

Endret dato

Matrikkelføring
Signatur Dato

Rolle	Matrikkelenhet	Arealendring
Berørt	1228 - 62/200	0
Berørt	1228 - 62/201	0
Berørt	1228 - 62/202	0
Berørt	1228 - 62/203	0
Berørt	1228 - 62/213	0
Berørt	1228 - 62/214	0
Berørt	1228 - 62/230	0
Berørt	1228 - 62/231	0
Berørt	1228 - 62/234	0
Berørt	1228 - 62/237	0
Berørt	1228 - 62/238	0
Berørt	1228 - 62/239	0
Berørt	1228 - 62/240	0
Berørt	1228 - 62/245	0
Berørt	1228 - 62/261	0
Berørt	1228 - 62/262	0
Berørt	1228 - 64/312	0

Forretning
Forretningstype
Årsak til feilretting

Forretningsdokumentdato
Kommunal saksreferanse
Nettadresse (URL)
Annen referanse

Status

Tinglysing

Endret dato

Matrikkelføring
Signatur Dato

Kvalitetsheving for eksisterende matrikkelenhet

24.03.2011

1228fib 24.03.2011

Annen forretningstype

Rolle	Matrikkelenhet	Arealendring
Berørt	1228 - Mnr mangler	0
Berørt	1228 - Mnr vann mangler	0
Berørt	1228 - 59/10	0
Berørt	1228 - 59/13	0
Berørt	1228 - 59/25	0
Berørt	1228 - 59/82	0
Berørt	1228 - 59/83	0
Berørt	1228 - 59/84	0
Berørt	1228 - 59/85	0
Berørt	1228 - 59/88	0
Berørt	1228 - 59/91	0
Berørt	1228 - 59/92	0
Berørt	1228 - 59/100	0
Berørt	1228 - 61/123	0
Berørt	1228 - 61/140	0
Berørt	1228 - 61/272	0
Berørt	1228 - 61/330	0
Berørt	1228 - 62/55	0
Berørt	1228 - 62/87	0
Berørt	1228 - 62/100	0
Berørt	1228 - 62/138	0
Berørt	1228 - 62/139	0
Berørt	1228 - 62/208	0
Berørt	1228 - 62/215	0
Berørt	1228 - 53/14	0
Berørt	1228 - 53/15	0
Berørt	1228 - 53/530	0
Berørt	1228 - 59/1	0
Berørt	1228 - 59/2	0
Berørt	1228 - 59/3	0
Berørt	1228 - 59/5	0

Forretning
Forretningstype
Årsak til feilretting

Forretningsdokumentdato
Kommunal saksreferanse
Nettadresse (URL)
Annen referanse

Status

Tinglysing

Endret dato

Matrikkelføring
Signatur Dato

Rolle	Matrikkelenhet	Arealendring
Berørt	1228 - 59/7	0
Berørt	1228 - 59/8	0
Berørt	1228 - 59/9	0
Berørt	1228 - 59/21	0
Berørt	1228 - 59/22	0
Berørt	1228 - 59/29	0
Berørt	1228 - 59/30	0
Berørt	1228 - 59/31	0
Berørt	1228 - 59/33	0
Berørt	1228 - 59/35	0
Berørt	1228 - 59/36	0
Berørt	1228 - 59/41	0
Berørt	1228 - 59/43	0
Berørt	1228 - 59/44	0
Berørt	1228 - 59/45	0
Berørt	1228 - 59/46	0
Berørt	1228 - 59/47	0
Berørt	1228 - 59/50	0
Berørt	1228 - 59/53	0
Berørt	1228 - 59/54	0
Berørt	1228 - 59/55	0
Berørt	1228 - 59/56	0
Berørt	1228 - 59/57	0
Berørt	1228 - 59/64	0
Berørt	1228 - 59/66	0
Berørt	1228 - 59/71	0
Berørt	1228 - 59/72	0
Berørt	1228 - 59/75	0
Berørt	1228 - 59/81	0
Berørt	1228 - 59/87	0
Berørt	1228 - 59/89	0
Berørt	1228 - 59/90	0

Forretning
Forretningstype
Årsak til feilretting

Forretningsdokumentdato
Kommunal saksreferanse
Nettadresse (URL)
Annen referanse

Status

Tinglysing

Endret dato

Matrikkelføring
Signatur Dato

Rolle	Matrikkelenhet	Arealendring
Berørt	1228 - 59/93	0
Berørt	1228 - 59/94	0
Berørt	1228 - 59/108	0
Berørt	1228 - 59/110	0
Berørt	1228 - 59/112	0
Berørt	1228 - 59/113	0
Berørt	1228 - 59/115	0
Berørt	1228 - 59/116	0
Berørt	1228 - 59/122	0
Berørt	1228 - 59/123	0
Berørt	1228 - 59/125	0
Berørt	1228 - 60/2	0
Berørt	1228 - 60/4	0
Berørt	1228 - 60/5	0
Berørt	1228 - 60/7	0
Berørt	1228 - 60/9	0
Berørt	1228 - 60/14	0
Berørt	1228 - 60/15	0
Berørt	1228 - 60/17	0
Berørt	1228 - 60/39	0
Berørt	1228 - 60/40	0
Berørt	1228 - 60/43	0
Berørt	1228 - 60/48	0
Berørt	1228 - 60/49	0
Berørt	1228 - 60/53	0
Berørt	1228 - 60/55	0
Berørt	1228 - 60/61	0
Berørt	1228 - 60/69	0
Berørt	1228 - 60/72	0
Berørt	1228 - 60/73	0
Berørt	1228 - 60/74	0
Berørt	1228 - 60/75	0

Forretning
Forretningstype
Årsak til feilretting

Forretningsdokumentdato
Kommunal saksreferanse
Nettadresse (URL)
Annen referanse

Status

Tinglysing

Endret dato

Matrikkelføring
Signatur Dato

Rolle	Matrikkelenhet	Arealendring
Berørt	1228 - 60/77	0
Berørt	1228 - 60/80	0
Berørt	1228 - 60/81	0
Berørt	1228 - 60/90	0
Berørt	1228 - 60/101	0
Berørt	1228 - 60/102	0
Berørt	1228 - 60/103	0
Berørt	1228 - 60/104	0
Berørt	1228 - 60/105	0
Berørt	1228 - 60/112	0
Berørt	1228 - 60/115	0
Berørt	1228 - 60/116	0
Berørt	1228 - 60/117	0
Berørt	1228 - 60/119	0
Berørt	1228 - 60/120	0
Berørt	1228 - 60/129	0
Berørt	1228 - 60/131	0
Berørt	1228 - 60/134	0
Berørt	1228 - 60/135	0
Berørt	1228 - 60/137	0
Berørt	1228 - 60/138	0
Berørt	1228 - 60/139	0
Berørt	1228 - 60/140	0
Berørt	1228 - 60/166	0
Berørt	1228 - 60/167	0
Berørt	1228 - 60/168	0
Berørt	1228 - 60/169	0
Berørt	1228 - 60/170	0
Berørt	1228 - 60/173	0
Berørt	1228 - 60/177	0
Berørt	1228 - 60/181	0
Berørt	1228 - 60/184	0

Forretning
Forretningstype
Årsak til feilretting

Forretningsdokumentdato
Kommunal saksreferanse
Nettadresse (URL)
Annen referanse

Status

Tinglysing

Endret dato

Matrikkelføring
Signatur Dato

Rolle	Matrikkelenhet	Arealendring
Berørt	1228 - 60/186	0
Berørt	1228 - 60/189	0
Berørt	1228 - 60/240	0
Berørt	1228 - 60/257	0
Berørt	1228 - 60/258	0
Berørt	1228 - 60/276	0
Berørt	1228 - 60/289	0
Berørt	1228 - 60/312	0
Berørt	1228 - 60/324	0
Berørt	1228 - 60/326	0
Berørt	1228 - 61/1	0
Berørt	1228 - 61/2	0
Berørt	1228 - 61/4	0
Berørt	1228 - 61/5	0
Berørt	1228 - 61/6	0
Berørt	1228 - 61/7	0
Berørt	1228 - 61/8	0
Berørt	1228 - 61/9	0
Berørt	1228 - 61/10	0
Berørt	1228 - 61/13	0
Berørt	1228 - 61/14	0
Berørt	1228 - 61/15	0
Berørt	1228 - 61/16	0
Berørt	1228 - 61/21	0
Berørt	1228 - 61/22	0
Berørt	1228 - 61/23	0
Berørt	1228 - 61/26	0
Berørt	1228 - 61/28	0
Berørt	1228 - 61/30	0
Berørt	1228 - 61/31	0
Berørt	1228 - 61/32	0
Berørt	1228 - 61/34	0

Forretning
Forretningstype
Årsak til feilretting

Forretningsdokumentdato
Kommunal saksreferanse
Nettadresse (URL)
Annen referanse

Status

Tinglysing

Endret dato

Matrikkelføring
Signatur Dato

Rolle	Matrikkelenhet	Arealendring
Berørt	1228 - 61/36	0
Berørt	1228 - 61/37	0
Berørt	1228 - 61/40	0
Berørt	1228 - 61/41	0
Berørt	1228 - 61/42	0
Berørt	1228 - 61/43	0
Berørt	1228 - 61/44	0
Berørt	1228 - 61/45	0
Berørt	1228 - 61/46	0
Berørt	1228 - 61/49	0
Berørt	1228 - 61/54	0
Berørt	1228 - 61/56	0
Berørt	1228 - 61/57	0
Berørt	1228 - 61/58	0
Berørt	1228 - 61/65	0
Berørt	1228 - 61/66	0
Berørt	1228 - 61/67	0
Berørt	1228 - 61/70	0
Berørt	1228 - 61/71	0
Berørt	1228 - 61/72	0
Berørt	1228 - 61/74	0
Berørt	1228 - 61/75	0
Berørt	1228 - 61/77	0
Berørt	1228 - 61/78	0
Berørt	1228 - 61/79	0
Berørt	1228 - 61/81	0
Berørt	1228 - 61/82	0
Berørt	1228 - 61/84	0
Berørt	1228 - 61/85	0
Berørt	1228 - 61/86	0
Berørt	1228 - 61/87	0
Berørt	1228 - 61/88	0

Forretning
Forretningstype
Årsak til feilretting

Forretningsdokumentdato
Kommunal saksreferanse
Nettadresse (URL)
Annen referanse

Status

Tinglysing

Endret dato

Matrikkelføring
Signatur Dato

Rolle	Matrikkelenhet	Arealendring
Berørt	1228 - 61/89	0
Berørt	1228 - 61/91	0
Berørt	1228 - 61/98	0
Berørt	1228 - 61/99	0
Berørt	1228 - 61/100	0
Berørt	1228 - 61/106	0
Berørt	1228 - 61/107	0
Berørt	1228 - 61/108	0
Berørt	1228 - 61/109	0
Berørt	1228 - 61/110	0
Berørt	1228 - 61/112	0
Berørt	1228 - 61/114	0
Berørt	1228 - 61/115	0
Berørt	1228 - 61/118	0
Berørt	1228 - 61/119	0
Berørt	1228 - 61/120	0
Berørt	1228 - 61/122	0
Berørt	1228 - 61/124	0
Berørt	1228 - 61/125	0
Berørt	1228 - 61/126	0
Berørt	1228 - 61/128	0
Berørt	1228 - 61/133	0
Berørt	1228 - 61/136	0
Berørt	1228 - 61/139	0
Berørt	1228 - 61/142	0
Berørt	1228 - 61/149	0
Berørt	1228 - 61/151	0
Berørt	1228 - 61/154	0
Berørt	1228 - 61/155	0
Berørt	1228 - 61/162	0
Berørt	1228 - 61/163	0
Berørt	1228 - 61/165	0

Forretning
Forretningstype
Årsak til feilretting

Forretningsdokumentdato
Kommunal saksreferanse
Nettadresse (URL)
Annen referanse

Status

Tinglysing

Endret dato

Matrikkelføring
Signatur Dato

Rolle	Matrikkelenhet	Arealendring
Berørt	1228 - 61/167	0
Berørt	1228 - 61/168	0
Berørt	1228 - 61/169	0
Berørt	1228 - 61/170	0
Berørt	1228 - 61/174	0
Berørt	1228 - 61/176	0
Berørt	1228 - 61/177	0
Berørt	1228 - 61/179	0
Berørt	1228 - 61/181	0
Berørt	1228 - 61/182	0
Berørt	1228 - 61/183	0
Berørt	1228 - 61/184	0
Berørt	1228 - 61/185	0
Berørt	1228 - 61/189	0
Berørt	1228 - 61/199	0
Berørt	1228 - 61/202	0
Berørt	1228 - 61/206	0
Berørt	1228 - 61/207	0
Berørt	1228 - 61/208	0
Berørt	1228 - 61/209	0
Berørt	1228 - 61/210	0
Berørt	1228 - 61/211	0
Berørt	1228 - 61/212	0
Berørt	1228 - 61/213	0
Berørt	1228 - 61/214	0
Berørt	1228 - 61/215	0
Berørt	1228 - 61/216	0
Berørt	1228 - 61/217	0
Berørt	1228 - 61/218	0
Berørt	1228 - 61/220	0
Berørt	1228 - 61/223	0
Berørt	1228 - 61/224	0

Forretning
Forretningstype
Årsak til feilretting

Forretningsdokumentdato
Kommunal saksreferanse
Nettadresse (URL)
Annen referanse

Status

Tinglysing

Endret dato

Matrikkelføring
Signatur Dato

Rolle	Matrikkelenhet	Arealendring
Berørt	1228 - 61/234	0
Berørt	1228 - 61/235	0
Berørt	1228 - 61/236	0
Berørt	1228 - 61/237	0
Berørt	1228 - 61/238	0
Berørt	1228 - 61/239	0
Berørt	1228 - 61/240	0
Berørt	1228 - 61/242	0
Berørt	1228 - 61/244	0
Berørt	1228 - 61/245	0
Berørt	1228 - 61/246	0
Berørt	1228 - 61/247	0
Berørt	1228 - 61/251	0
Berørt	1228 - 61/252	0
Berørt	1228 - 61/253	0
Berørt	1228 - 61/254	0
Berørt	1228 - 61/255	0
Berørt	1228 - 61/256	0
Berørt	1228 - 61/257	0
Berørt	1228 - 61/258	0
Berørt	1228 - 61/260	0
Berørt	1228 - 61/261	0
Berørt	1228 - 61/262	0
Berørt	1228 - 61/264	0
Berørt	1228 - 61/271	0
Berørt	1228 - 61/273	0
Berørt	1228 - 61/276	0
Berørt	1228 - 61/277	0
Berørt	1228 - 61/279	0
Berørt	1228 - 61/282	0
Berørt	1228 - 61/294	0
Berørt	1228 - 61/301	0

Forretning
Forretningstype
Årsak til feilretting

Forretningsdokumentdato
Kommunal saksreferanse
Nettadresse (URL)
Annen referanse

Status

Tinglysing

Endret dato

Matrikkelføring
Signatur Dato

Rolle	Matrikkelenhet	Arealendring
Berørt	1228 - 61/303	0
Berørt	1228 - 61/313	0
Berørt	1228 - 61/315	0
Berørt	1228 - 61/316	0
Berørt	1228 - 61/319	0
Berørt	1228 - 61/320	0
Berørt	1228 - 61/321	0
Berørt	1228 - 61/324	0
Berørt	1228 - 61/325	0
Berørt	1228 - 61/326	0
Berørt	1228 - 61/328	0
Berørt	1228 - 61/329	0
Berørt	1228 - 61/331	0
Berørt	1228 - 61/332	0
Berørt	1228 - 61/334	0
Berørt	1228 - 61/335	0
Berørt	1228 - 61/336	0
Berørt	1228 - 61/337	0
Berørt	1228 - 61/363	0
Berørt	1228 - 61/366	0
Berørt	1228 - 61/368	0
Berørt	1228 - 61/369	0
Berørt	1228 - 61/370	0
Berørt	1228 - 61/373	0
Berørt	1228 - 61/375	0
Berørt	1228 - 61/380	0
Berørt	1228 - 61/381	0
Berørt	1228 - 61/386	0
Berørt	1228 - 61/387	0
Berørt	1228 - 61/406	0
Berørt	1228 - 61/409	0
Berørt	1228 - 61/412	0

Forretning
Forretningstype
Årsak til feilretting

Forretningsdokumentdato
Kommunal saksreferanse
Nettadresse (URL)
Annen referanse

Status

Tinglysing

Endret dato

Matrikkelføring
Signatur Dato

Rolle	Matrikkelenhet	Arealendring
Berørt	1228 - 61/414	0
Berørt	1228 - 61/415	0
Berørt	1228 - 61/417	0
Berørt	1228 - 61/419	0
Berørt	1228 - 61/429	0
Berørt	1228 - 61/431	0
Berørt	1228 - 61/433	0
Berørt	1228 - 62/1	0
Berørt	1228 - 62/2	0
Berørt	1228 - 62/3	0
Berørt	1228 - 62/4	0
Berørt	1228 - 62/5	0
Berørt	1228 - 62/7	0
Berørt	1228 - 62/8	0
Berørt	1228 - 62/9	0
Berørt	1228 - 62/11	0
Berørt	1228 - 62/16	0
Berørt	1228 - 62/17	0
Berørt	1228 - 62/20	0
Berørt	1228 - 62/24	0
Berørt	1228 - 62/26	0
Berørt	1228 - 62/27	0
Berørt	1228 - 62/30	0
Berørt	1228 - 62/31	0
Berørt	1228 - 62/32	0
Berørt	1228 - 62/33	0
Berørt	1228 - 62/34	0
Berørt	1228 - 62/35	0
Berørt	1228 - 62/36	0
Berørt	1228 - 62/39	0
Berørt	1228 - 62/45	0
Berørt	1228 - 62/48	0

Forretning
Forretningstype
Årsak til feilretting

Forretningsdokumentdato
Kommunal saksreferanse
Nettadresse (URL)
Annen referanse

Status

Tinglysing

Endret dato

Matrikkelføring
Signatur Dato

Rolle	Matrikkelenhet	Arealendring
Berørt	1228 - 62/51	0
Berørt	1228 - 62/57	0
Berørt	1228 - 62/58	0
Berørt	1228 - 62/59	0
Berørt	1228 - 62/61	0
Berørt	1228 - 62/63	0
Berørt	1228 - 62/64	0
Berørt	1228 - 62/65	0
Berørt	1228 - 62/66	0
Berørt	1228 - 62/69	0
Berørt	1228 - 62/70	0
Berørt	1228 - 62/73	0
Berørt	1228 - 62/74	0
Berørt	1228 - 62/76	0
Berørt	1228 - 62/78	0
Berørt	1228 - 62/81	0
Berørt	1228 - 62/83	0
Berørt	1228 - 62/85	0
Berørt	1228 - 62/86	0
Berørt	1228 - 62/95	0
Berørt	1228 - 62/97	0
Berørt	1228 - 62/98	0
Berørt	1228 - 62/102	0
Berørt	1228 - 62/106	0
Berørt	1228 - 62/115	0
Berørt	1228 - 62/122	0
Berørt	1228 - 62/127	0
Berørt	1228 - 62/128	0
Berørt	1228 - 62/129	0
Berørt	1228 - 62/133	0
Berørt	1228 - 62/134	0
Berørt	1228 - 62/135	0

Forretning
Forretningstype
Årsak til feilretting

Forretningsdokumentdato
Kommunal saksreferanse
Nettadresse (URL)
Annen referanse

Status

Tinglysing

Endret dato

Matrikkelføring
Signatur Dato

Rolle	Matrikkelenhet	Arealendring
Berørt	1228 - 62/137	0
Berørt	1228 - 62/140	0
Berørt	1228 - 62/141	0
Berørt	1228 - 62/145	0
Berørt	1228 - 62/150	0
Berørt	1228 - 62/151	0
Berørt	1228 - 62/152	0
Berørt	1228 - 62/153	0
Berørt	1228 - 62/157	0
Berørt	1228 - 62/162	0
Berørt	1228 - 62/163	0
Berørt	1228 - 62/169	0
Berørt	1228 - 62/176	0
Berørt	1228 - 62/177	0
Berørt	1228 - 62/178	0
Berørt	1228 - 62/179	0
Berørt	1228 - 62/180	0
Berørt	1228 - 62/184	0
Berørt	1228 - 62/186	0
Berørt	1228 - 62/187	0
Berørt	1228 - 62/196	0
Berørt	1228 - 62/198	0
Berørt	1228 - 62/199	0
Berørt	1228 - 62/200	0
Berørt	1228 - 62/201	0
Berørt	1228 - 62/202	0
Berørt	1228 - 62/203	0
Berørt	1228 - 62/213	0
Berørt	1228 - 62/214	0
Berørt	1228 - 62/230	0
Berørt	1228 - 62/231	0
Berørt	1228 - 62/234	0

Forretning
Forretningstype
Årsak til feilretting

Forretningsdokumentdato
Kommunal saksreferanse
Nettadresse (URL)
Annen referanse

Status

Tinglysing

Endret dato

Matrikkelføring
Signatur Dato

Rolle	Matrikkelenhet	Arealendring
Berørt	1228 - 62/237	0
Berørt	1228 - 62/238	0
Berørt	1228 - 62/239	0
Berørt	1228 - 62/240	0
Berørt	1228 - 62/245	0
Berørt	1228 - 62/261	0
Berørt	1228 - 62/262	0
Berørt	1228 - 64/312	0

Forretning
Forretningstype
Årsak til feilretting

Forretningsdokumentdato
Kommunal saksreferanse
Nettadresse (URL)
Annen referanse

Status

Tinglysing

Endret dato

Matrikkelføring
Signatur Dato

Opprett ny grunneiendom ved fradeling
Kart- og delingsforretning

12.12.2008

1228fib 19.12.2008

Rolle	Matrikkelenhet	Arealendring
Avgiver	1228 - 62/48	-177,5
Mottaker	1228 - 62/262	177,4
Berørt	1228 - Mnr mangler	0
Berørt	1228 - Mnr vann mangler	0
Berørt	1228 - 59/10	0
Berørt	1228 - 59/13	0
Berørt	1228 - 59/25	0
Berørt	1228 - 59/82	0
Berørt	1228 - 59/83	0
Berørt	1228 - 59/84	0
Berørt	1228 - 59/85	0
Berørt	1228 - 59/88	0
Berørt	1228 - 59/91	0
Berørt	1228 - 59/92	0
Berørt	1228 - 59/100	0
Berørt	1228 - 60/10	0
Berørt	1228 - 60/11	0
Berørt	1228 - 60/12	0
Berørt	1228 - 61/38	0
Berørt	1228 - 61/55	0
Berørt	1228 - 61/123	0
Berørt	1228 - 61/140	0
Berørt	1228 - 61/272	0
Berørt	1228 - 61/330	0
Berørt	1228 - 62/55	0
Berørt	1228 - 62/87	0
Berørt	1228 - 62/100	0
Berørt	1228 - 62/138	0
Berørt	1228 - 62/139	0
Berørt	1228 - 62/208	0
Berørt	1228 - 62/215	0

Forretning
Forretningstype
Årsak til feilretting

Forretningsdokumentdato
Kommunal saksreferanse
Nettadresse (URL)
Annen referanse

Status

Tinglysing

Endret dato

Matrikkelføring
Signatur Dato

Rolle	Matrikkelenhet	Arealendring
Berørt	1228 - 53/14	0
Berørt	1228 - 53/15	0
Berørt	1228 - 53/530	0
Berørt	1228 - 59/1	0
Berørt	1228 - 59/2	0
Berørt	1228 - 59/3	0
Berørt	1228 - 59/5	0
Berørt	1228 - 59/7	0
Berørt	1228 - 59/8	0
Berørt	1228 - 59/9	0
Berørt	1228 - 59/21	0
Berørt	1228 - 59/22	0
Berørt	1228 - 59/29	0
Berørt	1228 - 59/30	0
Berørt	1228 - 59/33	0
Berørt	1228 - 59/35	0
Berørt	1228 - 59/36	0
Berørt	1228 - 59/41	0
Berørt	1228 - 59/43	0
Berørt	1228 - 59/44	0
Berørt	1228 - 59/45	0
Berørt	1228 - 59/46	0
Berørt	1228 - 59/47	0
Berørt	1228 - 59/50	0
Berørt	1228 - 59/53	0
Berørt	1228 - 59/54	0
Berørt	1228 - 59/55	0
Berørt	1228 - 59/56	0
Berørt	1228 - 59/57	0
Berørt	1228 - 59/64	0
Berørt	1228 - 59/66	0
Berørt	1228 - 59/71	0

Forretning
Forretningstype
Årsak til feilretting

Forretningsdokumentdato
Kommunal saksreferanse
Nettadresse (URL)
Annen referanse

Status

Tinglysing

Endret dato

Matrikkelføring
Signatur Dato

Rolle	Matrikkelenhet	Arealendring
Berørt	1228 - 59/72	0
Berørt	1228 - 59/75	0
Berørt	1228 - 59/81	0
Berørt	1228 - 59/87	0
Berørt	1228 - 59/89	0
Berørt	1228 - 59/90	0
Berørt	1228 - 59/93	0
Berørt	1228 - 59/94	0
Berørt	1228 - 59/108	0
Berørt	1228 - 59/110	0
Berørt	1228 - 59/112	0
Berørt	1228 - 59/113	0
Berørt	1228 - 59/115	0
Berørt	1228 - 60/2	0
Berørt	1228 - 60/4	0
Berørt	1228 - 60/5	0
Berørt	1228 - 60/7	0
Berørt	1228 - 60/9	0
Berørt	1228 - 60/14	0
Berørt	1228 - 60/15	0
Berørt	1228 - 60/17	0
Berørt	1228 - 60/39	0
Berørt	1228 - 60/40	0
Berørt	1228 - 60/43	0
Berørt	1228 - 60/48	0
Berørt	1228 - 60/49	0
Berørt	1228 - 60/53	0
Berørt	1228 - 60/55	0
Berørt	1228 - 60/61	0
Berørt	1228 - 60/69	0
Berørt	1228 - 60/72	0
Berørt	1228 - 60/73	0

Forretning
Forretningstype
Årsak til feilretting

Forretningsdokumentdato
Kommunal saksreferanse
Nettadresse (URL)
Annen referanse

Status

Tinglysing

Endret dato

Matrikkelføring
Signatur Dato

Rolle	Matrikkelenhet	Arealendring
Berørt	1228 - 60/74	0
Berørt	1228 - 60/75	0
Berørt	1228 - 60/77	0
Berørt	1228 - 60/80	0
Berørt	1228 - 60/81	0
Berørt	1228 - 60/90	0
Berørt	1228 - 60/101	0
Berørt	1228 - 60/102	0
Berørt	1228 - 60/103	0
Berørt	1228 - 60/104	0
Berørt	1228 - 60/105	0
Berørt	1228 - 60/112	0
Berørt	1228 - 60/115	0
Berørt	1228 - 60/116	0
Berørt	1228 - 60/117	0
Berørt	1228 - 60/119	0
Berørt	1228 - 60/120	0
Berørt	1228 - 60/129	0
Berørt	1228 - 60/131	0
Berørt	1228 - 60/134	0
Berørt	1228 - 60/135	0
Berørt	1228 - 60/137	0
Berørt	1228 - 60/138	0
Berørt	1228 - 60/139	0
Berørt	1228 - 60/140	0
Berørt	1228 - 60/166	0
Berørt	1228 - 60/167	0
Berørt	1228 - 60/168	0
Berørt	1228 - 60/169	0
Berørt	1228 - 60/170	0
Berørt	1228 - 60/173	0
Berørt	1228 - 60/177	0

Forretning
Forretningstype
Årsak til feilretting

Forretningsdokumentdato
Kommunal saksreferanse
Nettadresse (URL)
Annen referanse

Status

Tinglysing

Endret dato

Matrikkelføring
Signatur Dato

Rolle	Matrikkelenhet	Arealendring
Berørt	1228 - 60/181	0
Berørt	1228 - 60/184	0
Berørt	1228 - 60/186	0
Berørt	1228 - 60/189	0
Berørt	1228 - 60/240	0
Berørt	1228 - 60/257	0
Berørt	1228 - 60/258	0
Berørt	1228 - 60/276	0
Berørt	1228 - 60/289	0
Berørt	1228 - 60/312	0
Berørt	1228 - 60/324	0
Berørt	1228 - 60/326	0
Berørt	1228 - 61/1	0
Berørt	1228 - 61/2	0
Berørt	1228 - 61/4	0
Berørt	1228 - 61/5	0
Berørt	1228 - 61/6	0
Berørt	1228 - 61/7	0
Berørt	1228 - 61/8	0
Berørt	1228 - 61/9	0
Berørt	1228 - 61/10	0
Berørt	1228 - 61/13	0
Berørt	1228 - 61/14	0
Berørt	1228 - 61/15	0
Berørt	1228 - 61/16	0
Berørt	1228 - 61/21	0
Berørt	1228 - 61/22	0
Berørt	1228 - 61/23	0
Berørt	1228 - 61/26	0
Berørt	1228 - 61/28	0
Berørt	1228 - 61/30	0
Berørt	1228 - 61/31	0

Forretning
Forretningstype
Årsak til feilretting

Forretningsdokumentdato
Kommunal saksreferanse
Nettadresse (URL)
Annen referanse

Status

Tinglysing

Endret dato

Matrikkelføring
Signatur Dato

Rolle	Matrikkelenhet	Arealendring
Berørt	1228 - 61/32	0
Berørt	1228 - 61/34	0
Berørt	1228 - 61/36	0
Berørt	1228 - 61/37	0
Berørt	1228 - 61/40	0
Berørt	1228 - 61/41	0
Berørt	1228 - 61/42	0
Berørt	1228 - 61/43	0
Berørt	1228 - 61/44	0
Berørt	1228 - 61/45	0
Berørt	1228 - 61/46	0
Berørt	1228 - 61/49	0
Berørt	1228 - 61/54	0
Berørt	1228 - 61/56	0
Berørt	1228 - 61/57	0
Berørt	1228 - 61/58	0
Berørt	1228 - 61/65	0
Berørt	1228 - 61/66	0
Berørt	1228 - 61/67	0
Berørt	1228 - 61/70	0
Berørt	1228 - 61/71	0
Berørt	1228 - 61/72	0
Berørt	1228 - 61/74	0
Berørt	1228 - 61/75	0
Berørt	1228 - 61/77	0
Berørt	1228 - 61/78	0
Berørt	1228 - 61/79	0
Berørt	1228 - 61/81	0
Berørt	1228 - 61/82	0
Berørt	1228 - 61/84	0
Berørt	1228 - 61/85	0
Berørt	1228 - 61/86	0

Forretning
Forretningstype
Årsak til feilretting

Forretningsdokumentdato
Kommunal saksreferanse
Nettadresse (URL)
Annen referanse

Status

Tinglysing

Endret dato

Matrikkelføring
Signatur Dato

Rolle	Matrikkelenhet	Arealendring
Berørt	1228 - 61/87	0
Berørt	1228 - 61/88	0
Berørt	1228 - 61/89	0
Berørt	1228 - 61/91	0
Berørt	1228 - 61/98	0
Berørt	1228 - 61/99	0
Berørt	1228 - 61/100	0
Berørt	1228 - 61/106	0
Berørt	1228 - 61/107	0
Berørt	1228 - 61/108	0
Berørt	1228 - 61/109	0
Berørt	1228 - 61/110	0
Berørt	1228 - 61/112	0
Berørt	1228 - 61/114	0
Berørt	1228 - 61/115	0
Berørt	1228 - 61/118	0
Berørt	1228 - 61/119	0
Berørt	1228 - 61/120	0
Berørt	1228 - 61/122	0
Berørt	1228 - 61/124	0
Berørt	1228 - 61/125	0
Berørt	1228 - 61/126	0
Berørt	1228 - 61/128	0
Berørt	1228 - 61/133	0
Berørt	1228 - 61/136	0
Berørt	1228 - 61/139	0
Berørt	1228 - 61/142	0
Berørt	1228 - 61/149	0
Berørt	1228 - 61/151	0
Berørt	1228 - 61/154	0
Berørt	1228 - 61/155	0
Berørt	1228 - 61/162	0

Forretning
Forretningstype
Årsak til feilretting

Forretningsdokumentdato
Kommunal saksreferanse
Nettadresse (URL)
Annen referanse

Status

Tinglysing

Endret dato

Matrikkelføring
Signatur Dato

Rolle	Matrikkelenhet	Arealendring
Berørt	1228 - 61/163	0
Berørt	1228 - 61/165	0
Berørt	1228 - 61/167	0
Berørt	1228 - 61/168	0
Berørt	1228 - 61/169	0
Berørt	1228 - 61/170	0
Berørt	1228 - 61/174	0
Berørt	1228 - 61/176	0
Berørt	1228 - 61/177	0
Berørt	1228 - 61/179	0
Berørt	1228 - 61/181	0
Berørt	1228 - 61/182	0
Berørt	1228 - 61/183	0
Berørt	1228 - 61/184	0
Berørt	1228 - 61/185	0
Berørt	1228 - 61/189	0
Berørt	1228 - 61/199	0
Berørt	1228 - 61/202	0
Berørt	1228 - 61/206	0
Berørt	1228 - 61/207	0
Berørt	1228 - 61/208	0
Berørt	1228 - 61/209	0
Berørt	1228 - 61/210	0
Berørt	1228 - 61/211	0
Berørt	1228 - 61/212	0
Berørt	1228 - 61/213	0
Berørt	1228 - 61/214	0
Berørt	1228 - 61/215	0
Berørt	1228 - 61/216	0
Berørt	1228 - 61/217	0
Berørt	1228 - 61/218	0
Berørt	1228 - 61/220	0

Forretning
Forretningstype
Årsak til feilretting

Forretningsdokumentdato
Kommunal saksreferanse
Nettadresse (URL)
Annen referanse

Status

Tinglysing

Endret dato

Matrikkelføring
Signatur Dato

Rolle	Matrikkelenhet	Arealendring
Berørt	1228 - 61/223	0
Berørt	1228 - 61/224	0
Berørt	1228 - 61/234	0
Berørt	1228 - 61/235	0
Berørt	1228 - 61/236	0
Berørt	1228 - 61/237	0
Berørt	1228 - 61/238	0
Berørt	1228 - 61/239	0
Berørt	1228 - 61/240	0
Berørt	1228 - 61/242	0
Berørt	1228 - 61/244	0
Berørt	1228 - 61/245	0
Berørt	1228 - 61/246	0
Berørt	1228 - 61/247	0
Berørt	1228 - 61/251	0
Berørt	1228 - 61/252	0
Berørt	1228 - 61/253	0
Berørt	1228 - 61/254	0
Berørt	1228 - 61/255	0
Berørt	1228 - 61/256	0
Berørt	1228 - 61/257	0
Berørt	1228 - 61/258	0
Berørt	1228 - 61/260	0
Berørt	1228 - 61/261	0
Berørt	1228 - 61/262	0
Berørt	1228 - 61/264	0
Berørt	1228 - 61/271	0
Berørt	1228 - 61/273	0
Berørt	1228 - 61/276	0
Berørt	1228 - 61/277	0
Berørt	1228 - 61/279	0
Berørt	1228 - 61/282	0

Forretning
Forretningstype
Årsak til feilretting

Forretningsdokumentdato
Kommunal saksreferanse
Nettadresse (URL)
Annen referanse

Status

Tinglysing

Endret dato

Matrikkelføring
Signatur Dato

Rolle	Matrikkelenhet	Arealendring
Berørt	1228 - 61/294	0
Berørt	1228 - 61/301	0
Berørt	1228 - 61/303	0
Berørt	1228 - 61/313	0
Berørt	1228 - 61/315	0
Berørt	1228 - 61/316	0
Berørt	1228 - 61/319	0
Berørt	1228 - 61/320	0
Berørt	1228 - 61/321	0
Berørt	1228 - 61/324	0
Berørt	1228 - 61/325	0
Berørt	1228 - 61/326	0
Berørt	1228 - 61/328	0
Berørt	1228 - 61/329	0
Berørt	1228 - 61/331	0
Berørt	1228 - 61/332	0
Berørt	1228 - 61/334	0
Berørt	1228 - 61/335	0
Berørt	1228 - 61/336	0
Berørt	1228 - 61/337	0
Berørt	1228 - 61/363	0
Berørt	1228 - 61/366	0
Berørt	1228 - 61/368	0
Berørt	1228 - 61/369	0
Berørt	1228 - 61/370	0
Berørt	1228 - 61/373	0
Berørt	1228 - 61/375	0
Berørt	1228 - 61/380	0
Berørt	1228 - 61/381	0
Berørt	1228 - 61/386	0
Berørt	1228 - 61/387	0
Berørt	1228 - 61/406	0

Forretning
Forretningstype
Årsak til feilretting

Forretningsdokumentdato
Kommunal saksreferanse
Nettadresse (URL)
Annen referanse

Status

Tinglysing

Endret dato

Matrikkelføring
Signatur Dato

Rolle	Matrikkelenhet	Arealendring
Berørt	1228 - 61/409	0
Berørt	1228 - 61/412	0
Berørt	1228 - 61/414	0
Berørt	1228 - 61/415	0
Berørt	1228 - 61/417	0
Berørt	1228 - 61/419	0
Berørt	1228 - 61/429	0
Berørt	1228 - 61/431	0
Berørt	1228 - 61/433	0
Berørt	1228 - 62/1	0
Berørt	1228 - 62/2	0
Berørt	1228 - 62/3	0
Berørt	1228 - 62/4	0
Berørt	1228 - 62/5	0
Berørt	1228 - 62/7	0
Berørt	1228 - 62/8	0
Berørt	1228 - 62/9	0
Berørt	1228 - 62/11	0
Berørt	1228 - 62/16	0
Berørt	1228 - 62/17	0
Berørt	1228 - 62/20	0
Berørt	1228 - 62/24	0
Berørt	1228 - 62/26	0
Berørt	1228 - 62/27	0
Berørt	1228 - 62/30	0
Berørt	1228 - 62/31	0
Berørt	1228 - 62/32	0
Berørt	1228 - 62/33	0
Berørt	1228 - 62/34	0
Berørt	1228 - 62/35	0
Berørt	1228 - 62/36	0
Berørt	1228 - 62/39	0

Forretning
Forretningstype
Årsak til feilretting

Forretningsdokumentdato
Kommunal saksreferanse
Nettadresse (URL)
Annen referanse

Status

Tinglysing

Endret dato

Matrikkelføring
Signatur Dato

Rolle	Matrikkelenhet	Arealendring
Berørt	1228 - 62/45	0
Berørt	1228 - 62/51	0
Berørt	1228 - 62/57	0
Berørt	1228 - 62/58	0
Berørt	1228 - 62/59	0
Berørt	1228 - 62/61	0
Berørt	1228 - 62/63	0
Berørt	1228 - 62/64	0
Berørt	1228 - 62/65	0
Berørt	1228 - 62/66	0
Berørt	1228 - 62/69	0
Berørt	1228 - 62/70	0
Berørt	1228 - 62/73	0
Berørt	1228 - 62/74	0
Berørt	1228 - 62/76	0
Berørt	1228 - 62/78	0
Berørt	1228 - 62/81	0
Berørt	1228 - 62/83	0
Berørt	1228 - 62/85	0
Berørt	1228 - 62/86	0
Berørt	1228 - 62/95	0
Berørt	1228 - 62/97	0
Berørt	1228 - 62/98	0
Berørt	1228 - 62/102	0
Berørt	1228 - 62/106	0
Berørt	1228 - 62/115	0
Berørt	1228 - 62/122	0
Berørt	1228 - 62/127	0
Berørt	1228 - 62/128	0
Berørt	1228 - 62/129	0
Berørt	1228 - 62/133	0
Berørt	1228 - 62/134	0

Forretning
Forretningstype
Årsak til feilretting

Forretningsdokumentdato
Kommunal saksreferanse
Nettadresse (URL)
Annen referanse

Status

Tinglysing

Endret dato

Matrikkelføring
Signatur Dato

Rolle	Matrikkelenhet	Arealendring
Berørt	1228 - 62/135	0
Berørt	1228 - 62/137	0
Berørt	1228 - 62/140	0
Berørt	1228 - 62/141	0
Berørt	1228 - 62/145	0
Berørt	1228 - 62/150	0
Berørt	1228 - 62/151	0
Berørt	1228 - 62/152	0
Berørt	1228 - 62/153	0
Berørt	1228 - 62/157	0
Berørt	1228 - 62/162	0
Berørt	1228 - 62/163	0
Berørt	1228 - 62/169	0
Berørt	1228 - 62/176	0
Berørt	1228 - 62/177	0
Berørt	1228 - 62/178	0
Berørt	1228 - 62/179	0
Berørt	1228 - 62/180	0
Berørt	1228 - 62/184	0
Berørt	1228 - 62/186	0
Berørt	1228 - 62/187	0
Berørt	1228 - 62/196	0
Berørt	1228 - 62/198	0
Berørt	1228 - 62/199	0
Berørt	1228 - 62/200	0
Berørt	1228 - 62/201	0
Berørt	1228 - 62/202	0
Berørt	1228 - 62/203	0
Berørt	1228 - 62/213	0
Berørt	1228 - 62/214	0
Berørt	1228 - 62/230	0
Berørt	1228 - 62/231	0

Forretning
Forretningstype
Årsak til feilretting

Forretningsdokumentdato
Kommunal saksreferanse
Nettadresse (URL)
Annen referanse

Status

Tinglysing

Endret dato

Matrikkelføring
Signatur Dato

Rolle	Matrikkelenhet	Arealendring
Berørt	1228 - 62/234	0
Berørt	1228 - 62/237	0
Berørt	1228 - 62/238	0
Berørt	1228 - 62/239	0
Berørt	1228 - 62/240	0
Berørt	1228 - 62/245	0
Berørt	1228 - 62/261	0
Berørt	1228 - 64/294	0
Berørt	1228 - 64/312	0

Forretning
Forretningstype
Årsak til feilretting

Forretningsdokumentdato
Kommunal saksreferanse
Nettadresse (URL)
Annen referanse

Status

Tinglysing

Endret dato

Matrikkelføring
Signatur Dato

Forretning over eksisterende matrikkelenhet

11.12.2008

1228fib 02.01.2009

Annen forretningstype

Rolle	Matrikkelenhet	Arealendring
Berørt	1228 - Mnr mangler	0
Berørt	1228 - Mnr vann mangler	0
Berørt	1228 - 59/10	0
Berørt	1228 - 59/13	0
Berørt	1228 - 59/25	0
Berørt	1228 - 59/82	0
Berørt	1228 - 59/83	0
Berørt	1228 - 59/84	0
Berørt	1228 - 59/85	0
Berørt	1228 - 59/88	0
Berørt	1228 - 59/91	0
Berørt	1228 - 59/92	0
Berørt	1228 - 59/100	0
Berørt	1228 - 60/10	0
Berørt	1228 - 60/11	0
Berørt	1228 - 60/12	0
Berørt	1228 - 61/38	0
Berørt	1228 - 61/55	0
Berørt	1228 - 61/123	0
Berørt	1228 - 61/140	0
Berørt	1228 - 61/272	0
Berørt	1228 - 61/330	0
Berørt	1228 - 62/55	0
Berørt	1228 - 62/87	0
Berørt	1228 - 62/100	0
Berørt	1228 - 62/138	0
Berørt	1228 - 62/139	0
Berørt	1228 - 62/208	0
Berørt	1228 - 62/215	0
Berørt	1228 - 53/14	0
Berørt	1228 - 53/15	0

Forretning
Forretningstype
Årsak til feilretting

Forretningsdokumentdato
Kommunal saksreferanse
Nettadresse (URL)
Annen referanse

Status

Tinglysing

Endret dato

Matrikkelføring
Signatur Dato

Rolle	Matrikkelenhet	Arealendring
Berørt	1228 - 53/530	0
Berørt	1228 - 59/1	0
Berørt	1228 - 59/2	0
Berørt	1228 - 59/3	0
Berørt	1228 - 59/5	0
Berørt	1228 - 59/7	0
Berørt	1228 - 59/8	0
Berørt	1228 - 59/9	0
Berørt	1228 - 59/21	0
Berørt	1228 - 59/22	0
Berørt	1228 - 59/29	0
Berørt	1228 - 59/30	0
Berørt	1228 - 59/33	0
Berørt	1228 - 59/35	0
Berørt	1228 - 59/36	0
Berørt	1228 - 59/41	0
Berørt	1228 - 59/43	0
Berørt	1228 - 59/44	0
Berørt	1228 - 59/45	0
Berørt	1228 - 59/46	0
Berørt	1228 - 59/47	0
Berørt	1228 - 59/50	0
Berørt	1228 - 59/53	0
Berørt	1228 - 59/54	0
Berørt	1228 - 59/55	0
Berørt	1228 - 59/56	0
Berørt	1228 - 59/57	0
Berørt	1228 - 59/64	0
Berørt	1228 - 59/66	0
Berørt	1228 - 59/71	0
Berørt	1228 - 59/72	0
Berørt	1228 - 59/75	0

Forretning
Forretningstype
Årsak til feilretting

Forretningsdokumentdato
Kommunal saksreferanse
Nettadresse (URL)
Annen referanse

Status

Tinglysing

Endret dato

Matrikkelføring
Signatur Dato

Rolle	Matrikkelenhet	Arealendring
Berørt	1228 - 59/81	0
Berørt	1228 - 59/87	0
Berørt	1228 - 59/89	0
Berørt	1228 - 59/90	0
Berørt	1228 - 59/93	0
Berørt	1228 - 59/94	0
Berørt	1228 - 59/108	0
Berørt	1228 - 59/110	0
Berørt	1228 - 59/112	0
Berørt	1228 - 59/113	0
Berørt	1228 - 59/115	0
Berørt	1228 - 60/2	0
Berørt	1228 - 60/4	0
Berørt	1228 - 60/5	0
Berørt	1228 - 60/7	0
Berørt	1228 - 60/9	0
Berørt	1228 - 60/14	0
Berørt	1228 - 60/15	0
Berørt	1228 - 60/17	0
Berørt	1228 - 60/39	0
Berørt	1228 - 60/40	0
Berørt	1228 - 60/43	0
Berørt	1228 - 60/48	0
Berørt	1228 - 60/49	0
Berørt	1228 - 60/53	0
Berørt	1228 - 60/55	0
Berørt	1228 - 60/61	0
Berørt	1228 - 60/69	0
Berørt	1228 - 60/72	0
Berørt	1228 - 60/73	0
Berørt	1228 - 60/74	0
Berørt	1228 - 60/75	0

Forretning
Forretningstype
Årsak til feilretting

Forretningsdokumentdato
Kommunal saksreferanse
Nettadresse (URL)
Annen referanse

Status

Tinglysing

Endret dato

Matrikkelføring
Signatur Dato

Rolle	Matrikkelenhet	Arealendring
Berørt	1228 - 60/77	0
Berørt	1228 - 60/80	0
Berørt	1228 - 60/81	0
Berørt	1228 - 60/90	0
Berørt	1228 - 60/101	0
Berørt	1228 - 60/102	0
Berørt	1228 - 60/103	0
Berørt	1228 - 60/104	0
Berørt	1228 - 60/105	0
Berørt	1228 - 60/112	0
Berørt	1228 - 60/115	0
Berørt	1228 - 60/116	0
Berørt	1228 - 60/117	0
Berørt	1228 - 60/119	0
Berørt	1228 - 60/120	0
Berørt	1228 - 60/129	0
Berørt	1228 - 60/131	0
Berørt	1228 - 60/134	0
Berørt	1228 - 60/135	0
Berørt	1228 - 60/137	0
Berørt	1228 - 60/138	0
Berørt	1228 - 60/139	0
Berørt	1228 - 60/140	0
Berørt	1228 - 60/166	0
Berørt	1228 - 60/167	0
Berørt	1228 - 60/168	0
Berørt	1228 - 60/169	0
Berørt	1228 - 60/170	0
Berørt	1228 - 60/173	0
Berørt	1228 - 60/177	0
Berørt	1228 - 60/181	0
Berørt	1228 - 60/184	0

Forretning
Forretningstype
Årsak til feilretting

Forretningsdokumentdato
Kommunal saksreferanse
Nettadresse (URL)
Annen referanse

Status

Tinglysing

Endret dato

Matrikkelføring
Signatur Dato

Rolle	Matrikkelenhet	Arealendring
Berørt	1228 - 60/186	0
Berørt	1228 - 60/189	0
Berørt	1228 - 60/240	0
Berørt	1228 - 60/257	0
Berørt	1228 - 60/258	0
Berørt	1228 - 60/276	0
Berørt	1228 - 60/289	0
Berørt	1228 - 60/312	0
Berørt	1228 - 60/324	0
Berørt	1228 - 60/326	0
Berørt	1228 - 61/1	0
Berørt	1228 - 61/2	0
Berørt	1228 - 61/4	0
Berørt	1228 - 61/5	0
Berørt	1228 - 61/6	0
Berørt	1228 - 61/7	0
Berørt	1228 - 61/8	0
Berørt	1228 - 61/9	0
Berørt	1228 - 61/10	0
Berørt	1228 - 61/13	0
Berørt	1228 - 61/14	0
Berørt	1228 - 61/15	0
Berørt	1228 - 61/16	0
Berørt	1228 - 61/21	0
Berørt	1228 - 61/22	0
Berørt	1228 - 61/23	0
Berørt	1228 - 61/26	0
Berørt	1228 - 61/28	0
Berørt	1228 - 61/30	0
Berørt	1228 - 61/31	0
Berørt	1228 - 61/32	0
Berørt	1228 - 61/34	0

Forretning
Forretningstype
Årsak til feilretting

Forretningsdokumentdato
Kommunal saksreferanse
Nettadresse (URL)
Annen referanse

Status

Tinglysing

Endret dato

Matrikkelføring
Signatur Dato

Rolle	Matrikkelenhet	Arealendring
Berørt	1228 - 61/36	0
Berørt	1228 - 61/37	0
Berørt	1228 - 61/40	0
Berørt	1228 - 61/41	0
Berørt	1228 - 61/42	0
Berørt	1228 - 61/43	0
Berørt	1228 - 61/44	0
Berørt	1228 - 61/45	0
Berørt	1228 - 61/46	0
Berørt	1228 - 61/49	0
Berørt	1228 - 61/54	0
Berørt	1228 - 61/56	0
Berørt	1228 - 61/57	0
Berørt	1228 - 61/58	0
Berørt	1228 - 61/65	0
Berørt	1228 - 61/66	0
Berørt	1228 - 61/67	0
Berørt	1228 - 61/70	0
Berørt	1228 - 61/71	0
Berørt	1228 - 61/72	0
Berørt	1228 - 61/74	0
Berørt	1228 - 61/75	0
Berørt	1228 - 61/77	0
Berørt	1228 - 61/78	0
Berørt	1228 - 61/79	0
Berørt	1228 - 61/81	0
Berørt	1228 - 61/82	0
Berørt	1228 - 61/84	0
Berørt	1228 - 61/85	0
Berørt	1228 - 61/86	0
Berørt	1228 - 61/87	0
Berørt	1228 - 61/88	0

Forretning
Forretningstype
Årsak til feilretting

Forretningsdokumentdato
Kommunal saksreferanse
Nettadresse (URL)
Annen referanse

Status

Tinglysing

Endret dato

Matrikkelføring
Signatur Dato

Rolle	Matrikkelenhet	Arealendring
Berørt	1228 - 61/89	0
Berørt	1228 - 61/91	0
Berørt	1228 - 61/98	0
Berørt	1228 - 61/99	0
Berørt	1228 - 61/100	0
Berørt	1228 - 61/106	0
Berørt	1228 - 61/107	0
Berørt	1228 - 61/108	0
Berørt	1228 - 61/109	0
Berørt	1228 - 61/110	0
Berørt	1228 - 61/112	0
Berørt	1228 - 61/114	0
Berørt	1228 - 61/115	0
Berørt	1228 - 61/118	0
Berørt	1228 - 61/119	0
Berørt	1228 - 61/120	0
Berørt	1228 - 61/122	0
Berørt	1228 - 61/124	0
Berørt	1228 - 61/125	0
Berørt	1228 - 61/126	0
Berørt	1228 - 61/128	0
Berørt	1228 - 61/133	0
Berørt	1228 - 61/136	0
Berørt	1228 - 61/139	0
Berørt	1228 - 61/142	0
Berørt	1228 - 61/149	0
Berørt	1228 - 61/151	0
Berørt	1228 - 61/154	0
Berørt	1228 - 61/155	0
Berørt	1228 - 61/162	0
Berørt	1228 - 61/163	0
Berørt	1228 - 61/165	0

Forretning
Forretningstype
Årsak til feilretting

Forretningsdokumentdato
Kommunal saksreferanse
Nettadresse (URL)
Annen referanse

Status

Tinglysing

Endret dato

Matrikkelføring
Signatur Dato

Rolle	Matrikkelenhet	Arealendring
Berørt	1228 - 61/167	0
Berørt	1228 - 61/168	0
Berørt	1228 - 61/169	0
Berørt	1228 - 61/170	0
Berørt	1228 - 61/174	0
Berørt	1228 - 61/176	0
Berørt	1228 - 61/177	0
Berørt	1228 - 61/179	0
Berørt	1228 - 61/181	0
Berørt	1228 - 61/182	0
Berørt	1228 - 61/183	0
Berørt	1228 - 61/184	0
Berørt	1228 - 61/185	0
Berørt	1228 - 61/189	0
Berørt	1228 - 61/199	0
Berørt	1228 - 61/202	0
Berørt	1228 - 61/206	0
Berørt	1228 - 61/207	0
Berørt	1228 - 61/208	0
Berørt	1228 - 61/209	0
Berørt	1228 - 61/210	0
Berørt	1228 - 61/211	0
Berørt	1228 - 61/212	0
Berørt	1228 - 61/213	0
Berørt	1228 - 61/214	0
Berørt	1228 - 61/215	0
Berørt	1228 - 61/216	0
Berørt	1228 - 61/217	0
Berørt	1228 - 61/218	0
Berørt	1228 - 61/220	0
Berørt	1228 - 61/223	0
Berørt	1228 - 61/224	0

Forretning
Forretningstype
Årsak til feilretting

Forretningsdokumentdato
Kommunal saksreferanse
Nettadresse (URL)
Annen referanse

Status

Tinglysing

Endret dato

Matrikkelføring
Signatur Dato

Rolle	Matrikkelenhet	Arealendring
Berørt	1228 - 61/234	0
Berørt	1228 - 61/235	0
Berørt	1228 - 61/236	0
Berørt	1228 - 61/237	0
Berørt	1228 - 61/238	0
Berørt	1228 - 61/239	0
Berørt	1228 - 61/240	0
Berørt	1228 - 61/242	0
Berørt	1228 - 61/244	0
Berørt	1228 - 61/245	0
Berørt	1228 - 61/246	0
Berørt	1228 - 61/247	0
Berørt	1228 - 61/251	0
Berørt	1228 - 61/252	0
Berørt	1228 - 61/253	0
Berørt	1228 - 61/254	0
Berørt	1228 - 61/255	0
Berørt	1228 - 61/256	0
Berørt	1228 - 61/257	0
Berørt	1228 - 61/258	0
Berørt	1228 - 61/260	0
Berørt	1228 - 61/261	0
Berørt	1228 - 61/262	0
Berørt	1228 - 61/264	0
Berørt	1228 - 61/271	0
Berørt	1228 - 61/273	0
Berørt	1228 - 61/276	0
Berørt	1228 - 61/277	0
Berørt	1228 - 61/279	0
Berørt	1228 - 61/282	0
Berørt	1228 - 61/294	0
Berørt	1228 - 61/301	0

Forretning
Forretningstype
Årsak til feilretting

Forretningsdokumentdato
Kommunal saksreferanse
Nettadresse (URL)
Annen referanse

Status

Tinglysing

Endret dato

Matrikkelføring
Signatur Dato

Rolle	Matrikkelenhet	Arealendring
Berørt	1228 - 61/303	0
Berørt	1228 - 61/313	0
Berørt	1228 - 61/315	0
Berørt	1228 - 61/316	0
Berørt	1228 - 61/319	0
Berørt	1228 - 61/320	0
Berørt	1228 - 61/321	0
Berørt	1228 - 61/324	0
Berørt	1228 - 61/325	0
Berørt	1228 - 61/326	0
Berørt	1228 - 61/328	0
Berørt	1228 - 61/329	0
Berørt	1228 - 61/331	0
Berørt	1228 - 61/332	0
Berørt	1228 - 61/334	0
Berørt	1228 - 61/335	0
Berørt	1228 - 61/336	0
Berørt	1228 - 61/337	0
Berørt	1228 - 61/363	0
Berørt	1228 - 61/366	0
Berørt	1228 - 61/368	0
Berørt	1228 - 61/369	0
Berørt	1228 - 61/370	0
Berørt	1228 - 61/373	0
Berørt	1228 - 61/375	0
Berørt	1228 - 61/380	0
Berørt	1228 - 61/381	0
Berørt	1228 - 61/386	0
Berørt	1228 - 61/387	0
Berørt	1228 - 61/406	0
Berørt	1228 - 61/409	0
Berørt	1228 - 61/412	0

Forretning
Forretningstype
Årsak til feilretting

Forretningsdokumentdato
Kommunal saksreferanse
Nettadresse (URL)
Annen referanse

Status

Tinglysing

Endret dato

Matrikkelføring
Signatur Dato

Rolle	Matrikkelenhet	Arealendring
Berørt	1228 - 61/414	0
Berørt	1228 - 61/415	0
Berørt	1228 - 61/417	0
Berørt	1228 - 61/419	0
Berørt	1228 - 61/429	0
Berørt	1228 - 61/431	0
Berørt	1228 - 61/433	0
Berørt	1228 - 62/1	0
Berørt	1228 - 62/2	0
Berørt	1228 - 62/3	0
Berørt	1228 - 62/4	0
Berørt	1228 - 62/5	0
Berørt	1228 - 62/7	0
Berørt	1228 - 62/8	0
Berørt	1228 - 62/9	0
Berørt	1228 - 62/11	0
Berørt	1228 - 62/16	0
Berørt	1228 - 62/17	0
Berørt	1228 - 62/20	0
Berørt	1228 - 62/24	0
Berørt	1228 - 62/26	0
Berørt	1228 - 62/27	0
Berørt	1228 - 62/30	0
Berørt	1228 - 62/31	0
Berørt	1228 - 62/32	0
Berørt	1228 - 62/33	0
Berørt	1228 - 62/34	0
Berørt	1228 - 62/35	0
Berørt	1228 - 62/36	0
Berørt	1228 - 62/39	0
Berørt	1228 - 62/45	0
Berørt	1228 - 62/48	0

Forretning
Forretningstype
Årsak til feilretting

Forretningsdokumentdato
Kommunal saksreferanse
Nettadresse (URL)
Annen referanse

Status

Tinglysing

Endret dato

Matrikkelføring
Signatur Dato

Rolle	Matrikkelenhet	Arealendring
Berørt	1228 - 62/51	0
Berørt	1228 - 62/57	0
Berørt	1228 - 62/58	0
Berørt	1228 - 62/59	0
Berørt	1228 - 62/61	0
Berørt	1228 - 62/63	0
Berørt	1228 - 62/64	0
Berørt	1228 - 62/65	0
Berørt	1228 - 62/66	0
Berørt	1228 - 62/69	0
Berørt	1228 - 62/70	0
Berørt	1228 - 62/73	0
Berørt	1228 - 62/74	0
Berørt	1228 - 62/76	0
Berørt	1228 - 62/78	0
Berørt	1228 - 62/81	0
Berørt	1228 - 62/83	0
Berørt	1228 - 62/85	0
Berørt	1228 - 62/86	0
Berørt	1228 - 62/95	0
Berørt	1228 - 62/97	0
Berørt	1228 - 62/98	0
Berørt	1228 - 62/102	0
Berørt	1228 - 62/106	0
Berørt	1228 - 62/115	0
Berørt	1228 - 62/122	0
Berørt	1228 - 62/127	0
Berørt	1228 - 62/128	0
Berørt	1228 - 62/129	0
Berørt	1228 - 62/133	0
Berørt	1228 - 62/134	0
Berørt	1228 - 62/135	0

Forretning
Forretningstype
Årsak til feilretting

Forretningsdokumentdato
Kommunal saksreferanse
Nettadresse (URL)
Annen referanse

Status

Tinglysing

Endret dato

Matrikkelføring
Signatur Dato

Rolle	Matrikkelenhet	Arealendring
Berørt	1228 - 62/137	0
Berørt	1228 - 62/140	0
Berørt	1228 - 62/141	0
Berørt	1228 - 62/145	0
Berørt	1228 - 62/150	0
Berørt	1228 - 62/151	0
Berørt	1228 - 62/152	0
Berørt	1228 - 62/153	0
Berørt	1228 - 62/157	0
Berørt	1228 - 62/162	0
Berørt	1228 - 62/163	0
Berørt	1228 - 62/169	0
Berørt	1228 - 62/176	0
Berørt	1228 - 62/177	0
Berørt	1228 - 62/178	0
Berørt	1228 - 62/179	0
Berørt	1228 - 62/180	0
Berørt	1228 - 62/184	0
Berørt	1228 - 62/186	0
Berørt	1228 - 62/187	0
Berørt	1228 - 62/196	0
Berørt	1228 - 62/198	0
Berørt	1228 - 62/199	0
Berørt	1228 - 62/200	0
Berørt	1228 - 62/201	0
Berørt	1228 - 62/202	0
Berørt	1228 - 62/203	0
Berørt	1228 - 62/213	0
Berørt	1228 - 62/214	0
Berørt	1228 - 62/230	0
Berørt	1228 - 62/231	0
Berørt	1228 - 62/234	0

Forretning
Forretningstype
Årsak til feilretting

Forretningsdokumentdato
Kommunal saksreferanse
Nettadresse (URL)
Annen referanse

Status

Tinglysing

Endret dato

Matrikkelføring
Signatur Dato

Rolle	Matrikkelenhet	Arealendring
Berørt	1228 - 62/237	0
Berørt	1228 - 62/238	0
Berørt	1228 - 62/239	0
Berørt	1228 - 62/240	0
Berørt	1228 - 62/245	0
Berørt	1228 - 62/261	0
Berørt	1228 - 62/262	0
Berørt	1228 - 64/294	0
Berørt	1228 - 64/312	0

Adresser

Adresstype	Adressenavn Adressetilleggsnavn	Adressekode Kildekode	Adressenr Koord.syst. Nord	Øst	Kretser	Atkomstpunkt
Vegadresse	Eitrheimsvegen	2000	90		Grunnkrets: 0312 Kalvanes Stemmekrets: 2 Odda Kirkesokn: 07080401 Odda Postnr.område: 5750 ODDA Tettsted: 5092 Odda	Nei

Aktive bygg som er registrert på matrikkelenheten

Bygningsnr: 174 640 874
Løpenr:
 Repr.punkt: Koordinatsystem: EUREF89 UTM Sone 32
 Nord: 6662283 Øst: 363003
 Bygningsendringskode:
 Bygningstype: Tomannsbolig, horisontaldelt
 Næringsgruppe: Bolig
 Bygningsstatus: Tatt i bruk
 Energikilder:
 Oppvarming:

Bebygd areal: 0 Ant. boliger: 2
 Bruksareal bolig: 268 Ant. etasjer: 4
 Bruksareal annet: 0 Vannforsyning:
 Bruksareal totalt: 268 Avløp:
 Bruttoareal bolig: 0 Har heis: Nei
 Bruttoareal annet: 0
 Bruttoareal totalt: 0

Datoer
 Rammetillatelse:
 Igangsettingstillatelse:
 Tatt i bruk:
 Midlertidig brukstillatelse:
 Ferdigattest:

Etasjer

Etasje	Antall boenheter	BRA bolig	BRA annet	BRA totalt	BTA bolig	BTA annet	BTA totalt
H02	1	63	0	63	0	0	0
H01	1	89	0	89	0	0	0
U01	0	58	0	58	0	0	0
K01	0	58	0	58	0	0	0

Bruksenheter

Adresse	Bruksenhetsnummer	Bruksenhetstype	Bruksareal	Ant. rom	Kjøkkentilgang	Bad	WC	Matrikkelenhet
2000 Eitrheimsvegen 90	H0101	Bolig	0	0		0	0	61/139
2000 Eitrheimsvegen 90	H0201	Bolig	0	0		0	0	61/139

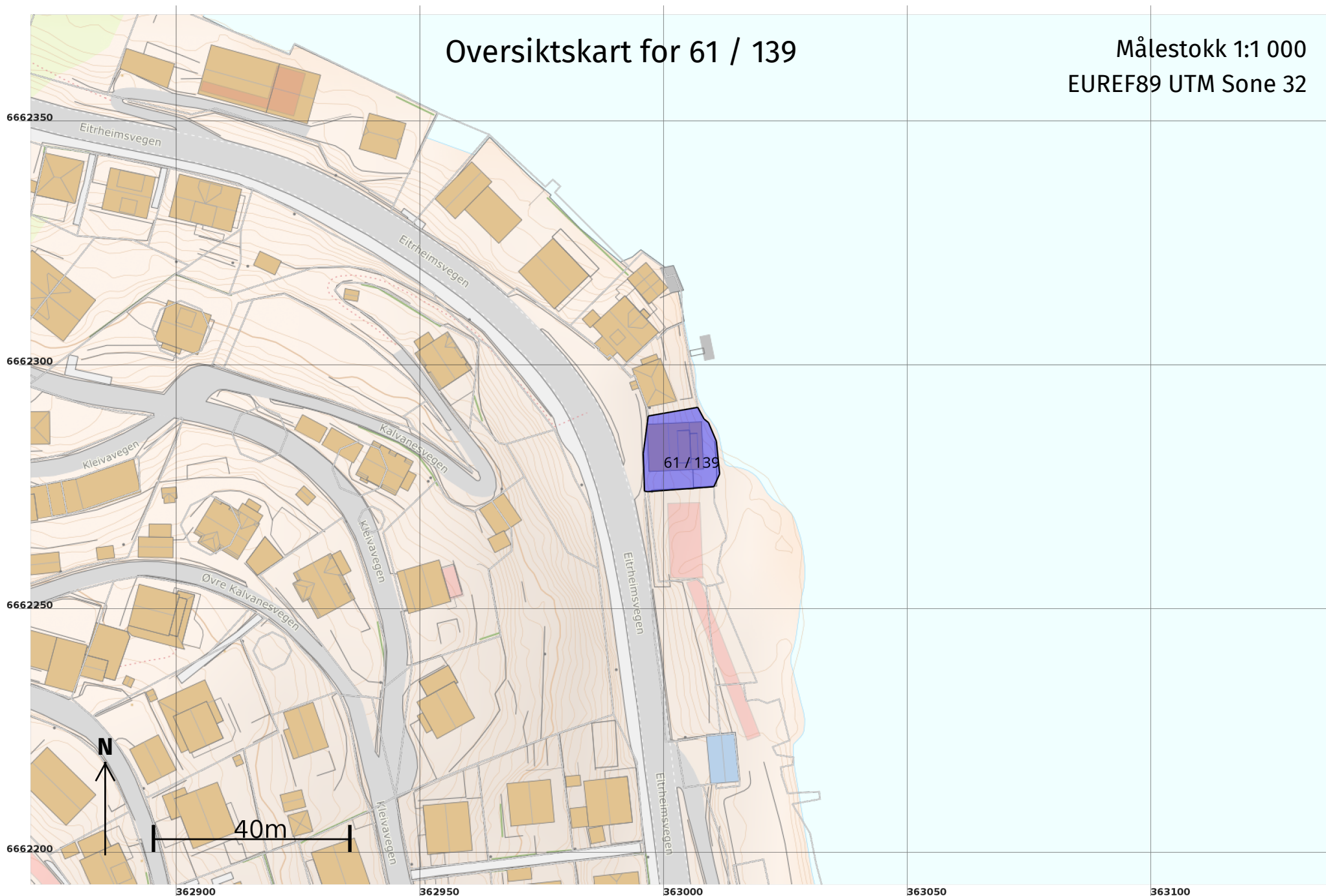
SEFRAK-minne

«SEFRAK er en forkorting for SEkretariatet For Registrering Av faste Kulturminner. Dette sekretariatet hadde ansvaret for en landsomfattende registrering av eldre bygninger. Et omfattende feltarbeid ble gjort i perioden 1975-1995. I dag er det Riksantikvaren som administrerer SEFRAK i samarbeid med fylkeskommunene. På <https://www.ra.no/> finnes mer informasjon om SEFRAK og om tilgang på den informasjonen som er registrert.»

SEFRAK-ID	Kulturminnebetegnelse
1228-0312-023	BOLIGHUS, KRINGSJÅ

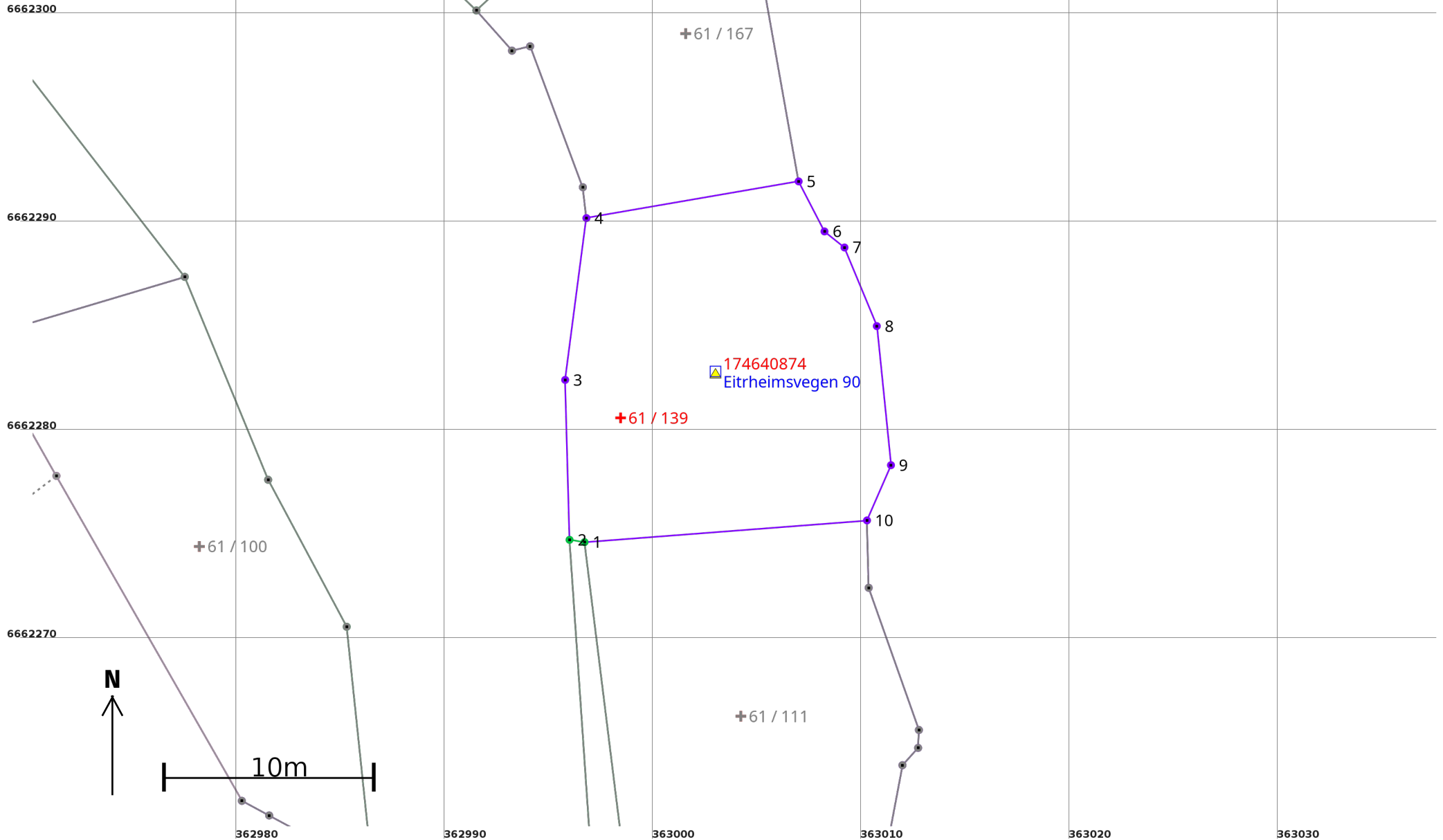
Oversiktskart for 61 / 139

Målestokk 1:1 000
EUREF89 UTM Sone 32



Teig 1 (Hovedteig) 61 / 139

Målestokk 1:250
EUREF89 UTM Sone 32



Areal og koordinater

Areal: 226,1

Arealmerknad:

Representasjonspunkt: **Koordinatsystem:** EUREF89 UTM Sone 32

Nord: 6662281 **Øst:** 362998

Grensepunkt / Grenselinje

Ytre avgrensing

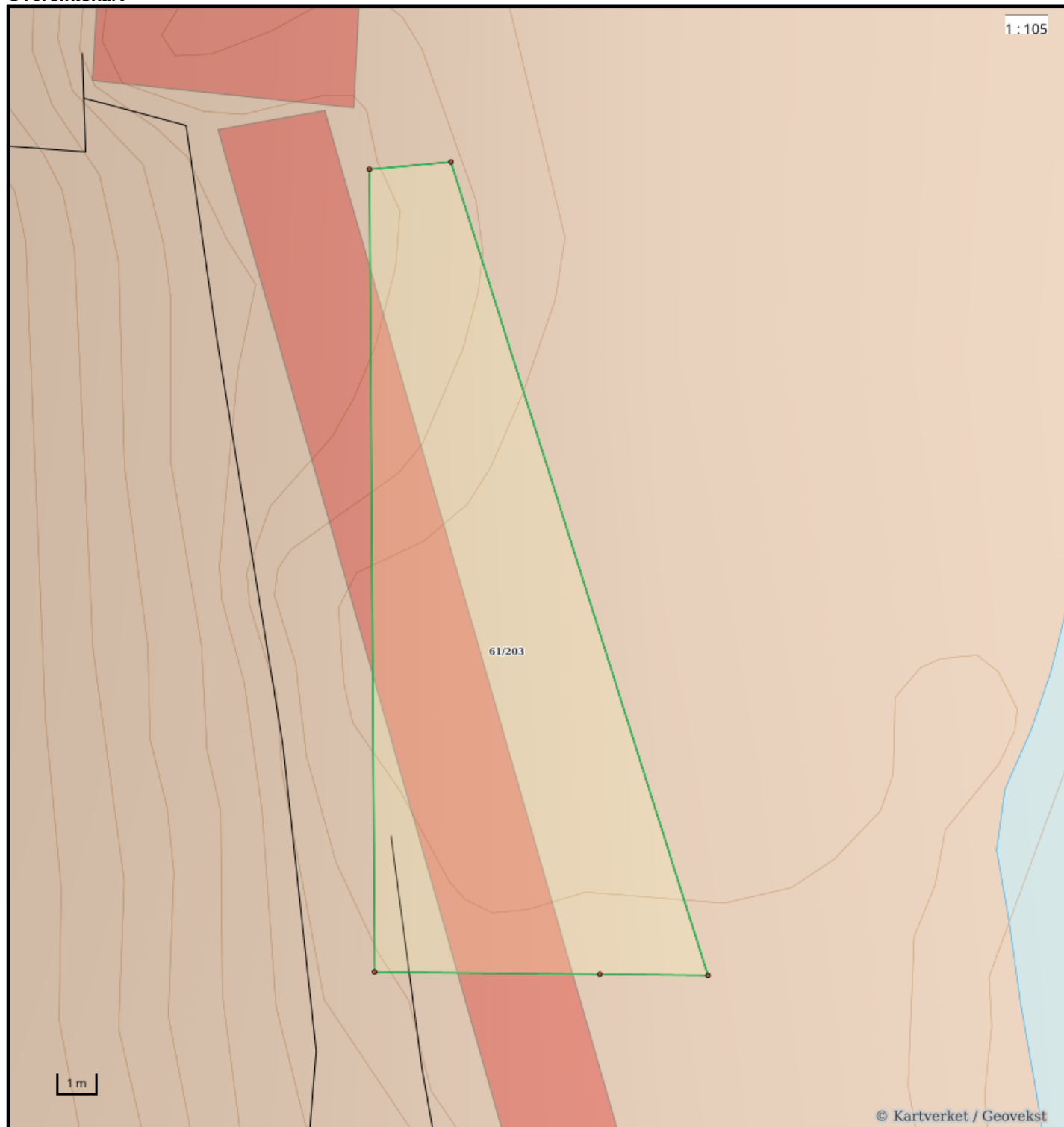
Løpenr	Nord	Øst	Grensemerke nedsatt i / Lengde (m)	Grensepunkttype / Linjeinformasjon	Målemetode	Nøyaktighet (SD i cm)	Radius
1	6662274,82	362996,72	0,73	Ukjent	10 Terrengmålt	11	
2	6662274,93	362996,00	7,67	Ukjent	10 Terrengmålt	11	
3	6662282,60	362995,79	7,83	Ukjent	53 Digitalisert på dig.bord fra strek-kart: Transparent film - god posisjonskvalitet	36	
4	6662290,36	362996,81	10,33	Ukjent	53 Digitalisert på dig.bord fra strek-kart: Transparent film - god posisjonskvalitet	36	
5	6662292,12	363006,99	2,70	Ukjent	53 Digitalisert på dig.bord fra strek-kart: Transparent film - god posisjonskvalitet	36	
6	6662289,72	363008,23	1,23	Ukjent	53 Digitalisert på dig.bord fra strek-kart: Transparent film - god posisjonskvalitet	36	
7	6662288,95	363009,19	4,08	Ukjent	53 Digitalisert på dig.bord fra strek-kart: Transparent film - god posisjonskvalitet	36	
8	6662285,18	363010,74	6,70	Ukjent	53 Digitalisert på dig.bord fra strek-kart: Transparent film - god posisjonskvalitet	36	
9	6662278,51	363011,42	2,89	Ukjent	53 Digitalisert på dig.bord fra strek-kart: Transparent film - god posisjonskvalitet	36	
10	6662275,86	363010,27	13,59	Ukjent	53 Digitalisert på dig.bord fra strek-kart: Transparent film - god posisjonskvalitet	36	

Matrikelkart

Oversiktskart

Kommune Ullensvang KNR 4618 - GNR 61 / BNR 203 / FNR 0 / SNR 0

1:105



© Kartverket / Geovekst

Nøyaktighet (standardavvik)

- 10 cm eller mindre
- 11 - 30 cm.
- 31 - 200 cm
- 201 - 500 cm
- Over 500 cm
- Ikke angitt

Hjelpelinjer

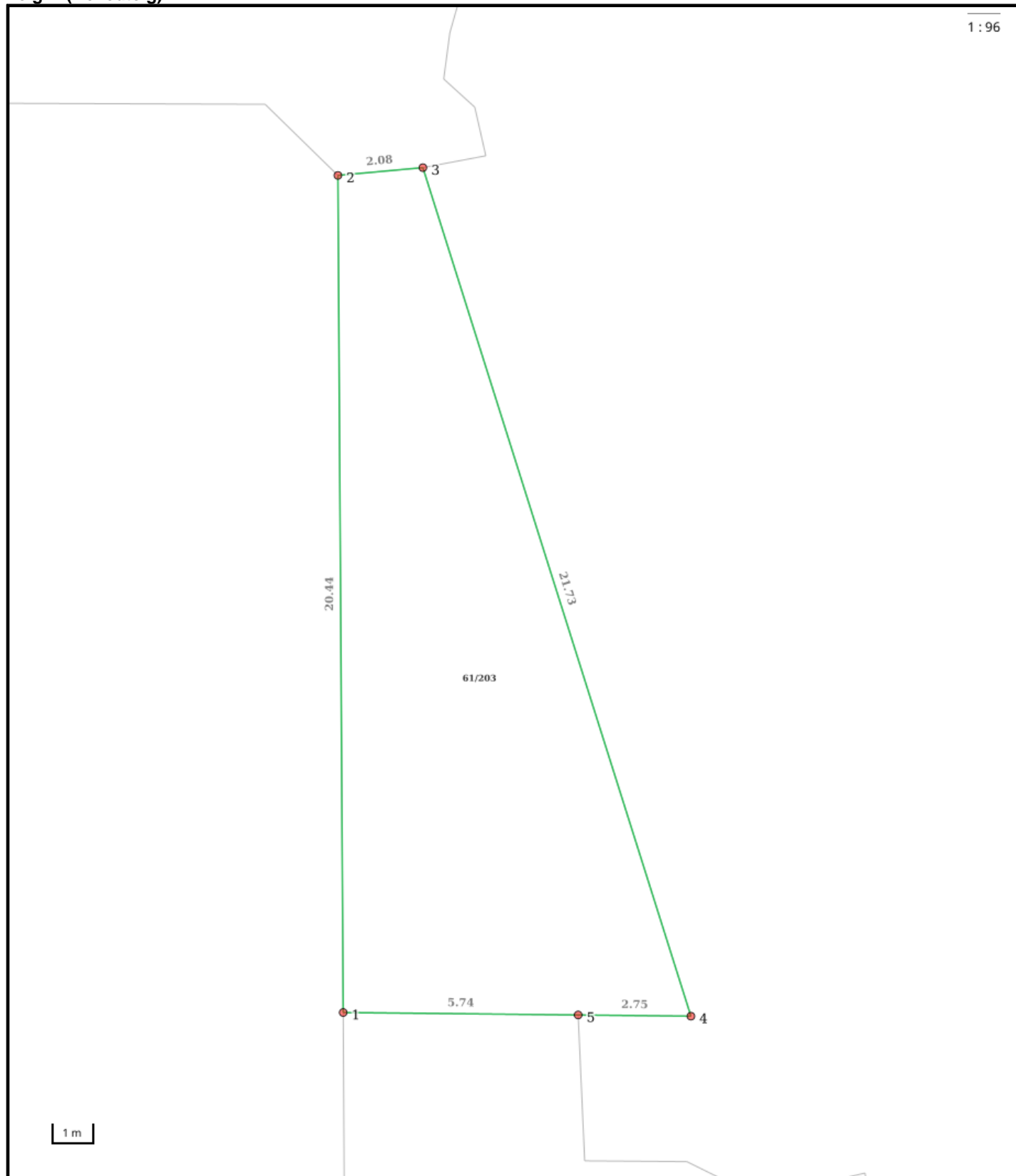
- - Vannkant
- - Veikant
- ⋯⋯ Fiktiv / Teigdeler
- ⋯⋯ Punktfeste

Symboler

- Bygningspunkt
- △ Sefrak kulturminne
se ambita.com/sefrak for fargeforklaring

Teig 1 (Hovedteig)

1:96



Nøyaktighet (standardavvik)

- 10 cm eller mindre
- 11 - 30 cm.
- 31 - 200 cm
- 201 - 500 cm
- Over 500 cm
- Ikke angitt

Hjelpelinjer

- - Vannkant
- - Veikant
- Fiktiv / Teigdeler
- Punktfeste

Symboler

- Bygningspunkt
- △ Sefrak kulturminne
se ambita.com/sefrak for fargeforklaring

Areal og koordinater**Areal:** 108,90m²**Arealmerknad:****Koordinatsystem:** EUREF89 UTM sone 32**Ytre avgrensing**

Punkt	Nord	Øst	Lengde ¹	Målemetode	Nøyaktighet	Radius	Merke nedsatt i	Hjelpelinje	Grensepunkttype
1	6 662 235,10	363 010,62	20,44m	Terrengmålt	11		Ikke spesifisert	Nei	Ukjent
2	6 662 255,44	363 008,63	2,08m	Terrengmålt	11		Ikke spesifisert	Nei	Ukjent
3	6 662 255,82	363 010,68	21,73m	Terrengmålt	11		Ikke spesifisert	Nei	Ukjent
4	6 662 235,78	363 019,08	2,75m	Terrengmålt	11		Ikke spesifisert	Nei	Ukjent
5	6 662 235,56	363 016,34	5,74m	Terrengmålt	11		Ikke spesifisert	Nei	Ukjent

(*) Lengden fra punktet til neste punkt i rekken.

Om fullstendighet og nøyaktighet i utskriften:

Ambita tar forbehold om at informasjon som hentes fra Matrikkelen kan avvike fra de faktiske forhold, og at grensepunkter mv. kan mangle helt eller delvis eller være feil registrert i Matrikkelen. Ambitas kartutskrift viser arealet som er en geometrisk beregning basert på eiendommens grenselinjer. I de tilfeller grensene er markert som fiktive brukes i stedet oppgitt areal hvis dette finnes i Matrikkelen. Ambita er ikke ansvarlig for tap som oppstår som følge av feil i kartutskriften.

Utskrift basert på matrikkeldata

Matrikkelenhetens registerbetegnelse og adresse

Matrikkelenhet:	Gårdsnr 61, Bruksnr 139	Kommune:	4618 Ullensvang
Adresse:		Grunnkrets:	312 Kalvanes
Veiadresse:	Eitrheimsvegen 90, gatenr 2000 5750 Odda	Valgkrets:	2 Odda
Oppdatert:	28.09.2019	Kirkesogn:	7080401 Odda
		Tettsted:	5092 Odda

Eiendomsopplysninger

Matrikkel:

Type:	Best. grunneiendom	Tinglyst:	Ja	Reg.landbruksreg.:	Nei
Bruksnavn:	Svingen	Matrikkelført:	Ja	Antall teiger:	1
Etableringsdato:	19.05.1928	Har festegrunn:	Nei	Seksjonert:	Nei
Areal:	226,1 kvm	Skyld:	0,01		
Arealkilde:	Beregnet Areal				
Arealmerknad:					

Om fullstendighet og nøyaktighet i matrikkelutskriften:

Ambita tar forbehold om at informasjon som hentes fra Matrikkelen kan avvike fra de faktiske forhold, og at grensepunkter mv. kan mangle helt eller delvis eller være feil registrert i Matrikkelen. Ambitas eiendomsutskrift viser arealet som er en geometrisk beregning basert på eiendommens grenselinjer. I de tilfeller grensene er markert som fiktive brukes i stedet oppgitt areal hvis dette finnes i Matrikkelen. Ambita er ikke ansvarlig for tap som oppstår som følge av feil i Eiendomsutskriften.

Ikke tinglyst eierforhold:

Ingen ikke tinglyste eierforhold registrert på matrikkelenheten.

Kulturminner:

Ingen kulturminner registrert på matrikkelenheten.

I Matrikkelen fremgår kun informasjon om fredet kulturminne der det er registrert i Riksantikvarens arkiv på eiendom og bygning. Kulturminner som ikke er registrert i Matrikkelen kan dermed allikevel forekomme på eiendommen. Merk at disse opplysningene ikke omfatter informasjon om eventuell verning / verneklasse for eiendom eller bygningsmasse.

Grunnforurensing:

Ingen grunnforurensing registrert på matrikkelenheten.

I Matrikkelen fremgår kun informasjon om grunnforurensning som eventuelt er registrert på eiendommen i forurensningsmyndighetenes arkiver. Grunnforurensning som ikke er registrert kan dermed allikevel forekomme på eiendommen.

Klage på vedtak i Matrikkelen:

Ingen klage registrert på matrikkelenheten.

Forretninger:

Type	Dato	Rolle	Matrikkel	Arealendring	
Omnummerering	Forretning:	01.01.2020	Mottaker	4618/61/139	0,0
	Matrikkelført:	01.01.2020			
Annen forretningstype	Forretning:	30.03.2011	Berørt	4618/59/66	0,0
	Matrikkelført:	30.03.2011	Berørt	4618/59/71	0,0
			Berørt	4618/59/72	0,0
			Berørt	4618/59/75	0,0
			Berørt	4618/59/81	0,0
			Berørt	4618/59/87	0,0
			Berørt	4618/59/89	0,0
			Berørt	4618/59/90	0,0
			Berørt	4618/59/93	0,0
			Berørt	4618/59/94	0,0
			Berørt	4618/59/108	0,0
			Berørt	4618/59/110	0,0
			Berørt	4618/59/112	0,0
			Berørt	4618/59/113	0,0
			Berørt	4618/59/115	0,0
			Berørt	4618/59/116	0,0
			Berørt	4618/59/122	0,0
			Berørt	4618/59/123	0,0
			Berørt	4618/59/125	0,0
			Berørt	4618/60/2	0,0
			Berørt	4618/60/4	0,0
			Berørt	4618/60/5	0,0
			Berørt	4618/60/7	0,0
			Berørt	4618/60/9	0,0
			Berørt	4618/60/14	0,0
			Berørt	4618/60/15	0,0
			Berørt	4618/60/17	0,0
			Berørt	4618/60/39	0,0
			Berørt	4618/60/40	0,0
			Berørt	4618/60/43	0,0
			Berørt	4618/60/48	0,0
			Berørt	4618/60/49	0,0
			Berørt	4618/60/53	0,0
			Berørt	4618/60/55	0,0
			Berørt	4618/60/61	0,0
			Berørt	4618/60/69	0,0
			Berørt	4618/60/72	0,0
			Berørt	4618/60/73	0,0
			Berørt	4618/60/74	0,0
			Berørt	4618/60/75	0,0
		Berørt	4618/60/77	0,0	
		Berørt	4618/60/80	0,0	
		Berørt	4618/60/81	0,0	
		Berørt	4618/60/90	0,0	
		Berørt	4618/60/101	0,0	
		Berørt	4618/60/102	0,0	
		Berørt	4618/60/103	0,0	
		Berørt	4618/60/104	0,0	
		Berørt	4618/60/105	0,0	
		Berørt	4618/60/112	0,0	
		Berørt	4618/60/115	0,0	
		Berørt	4618/60/116	0,0	
		Berørt	4618/60/117	0,0	
		Berørt	4618/60/119	0,0	
		Berørt	4618/60/120	0,0	
		Berørt	4618/60/129	0,0	
		Berørt	4618/60/131	0,0	
		Berørt	4618/60/134	0,0	
		Berørt	4618/60/135	0,0	
		Berørt	4618/60/137	0,0	
		Berørt	4618/60/138	0,0	
		Berørt	4618/60/139	0,0	

Berørt	4618/60/140	0,0
Berørt	4618/60/166	0,0
Berørt	4618/60/167	0,0
Berørt	4618/60/168	0,0
Berørt	4618/60/169	0,0
Berørt	4618/60/170	0,0
Berørt	4618/60/173	0,0
Berørt	4618/60/177	0,0
Berørt	4618/60/181	0,0
Berørt	4618/60/184	0,0
Berørt	4618/60/186	0,0
Berørt	4618/60/189	0,0
Berørt	4618/60/240	0,0
Berørt	4618/60/257	0,0
Berørt	4618/60/258	0,0
Berørt	4618/60/276	0,0
Berørt	4618/60/289	0,0
Berørt	4618/60/312	0,0
Berørt	4618/60/324	0,0
Berørt	4618/60/326	0,0
Berørt	4618/61/1	0,0
Berørt	4618/61/2	0,0
Berørt	4618/61/4	0,0
Berørt	4618/61/5	0,0
Berørt	4618/61/6	0,0
Berørt	4618/61/7	0,0
Berørt	4618/61/8	0,0
Berørt	4618/61/9	0,0
Berørt	4618/61/10	0,0
Berørt	4618/61/13	0,0
Berørt	4618/61/14	0,0
Berørt	4618/61/15	0,0
Berørt	4618/61/16	0,0
Berørt	4618/61/21	0,0
Berørt	4618/61/22	0,0
Berørt	4618/61/23	0,0
Berørt	4618/61/26	0,0
Berørt	4618/61/28	0,0
Berørt	4618/61/30	0,0
Berørt	4618/61/31	0,0
Berørt	4618/61/32	0,0
Berørt	4618/61/34	0,0
Berørt	4618/61/36	0,0
Berørt	4618/61/37	0,0
Berørt	4618/61/40	0,0
Berørt	4618/61/41	0,0
Berørt	4618/61/42	0,0
Berørt	4618/61/43	0,0
Berørt	4618/61/44	0,0
Berørt	4618/61/45	0,0
Berørt	4618/61/46	0,0
Berørt	4618/61/49	0,0
Berørt	4618/61/54	0,0
Berørt	4618/61/56	0,0
Berørt	4618/61/57	0,0
Berørt	4618/61/58	0,0
Berørt	4618/61/65	0,0
Berørt	4618/61/66	0,0
Berørt	4618/61/67	0,0
Berørt	4618/61/70	0,0
Berørt	4618/61/71	0,0
Berørt	4618/61/72	0,0
Berørt	4618/61/74	0,0
Berørt	4618/61/75	0,0
Berørt	4618/61/77	0,0
Berørt	4618/61/78	0,0
Berørt	4618/61/79	0,0
Berørt	4618/61/81	0,0

Berørt	4618/61/82	0,0
Berørt	4618/61/84	0,0
Berørt	4618/61/85	0,0
Berørt	4618/61/86	0,0
Berørt	4618/61/87	0,0
Berørt	4618/61/88	0,0
Berørt	4618/61/89	0,0
Berørt	4618/61/91	0,0
Berørt	4618/61/98	0,0
Berørt	4618/61/99	0,0
Berørt	4618/61/100	0,0
Berørt	4618/61/106	0,0
Berørt	4618/61/107	0,0
Berørt	4618/61/108	0,0
Berørt	4618/61/109	0,0
Berørt	4618/61/110	0,0
Berørt	4618/61/112	0,0
Berørt	4618/61/114	0,0
Berørt	4618/61/115	0,0
Berørt	4618/61/118	0,0
Berørt	4618/61/119	0,0
Berørt	4618/61/120	0,0
Berørt	4618/61/122	0,0
Berørt	4618/61/124	0,0
Berørt	4618/61/125	0,0
Berørt	4618/61/126	0,0
Berørt	4618/61/128	0,0
Berørt	4618/61/133	0,0
Berørt	4618/61/136	0,0
Berørt	4618/61/139	0,0
Berørt	4618/61/142	0,0
Berørt	4618/61/149	0,0
Berørt	4618/61/151	0,0
Berørt	4618/61/154	0,0
Berørt	4618/61/155	0,0
Berørt	4618/61/162	0,0
Berørt	4618/61/163	0,0
Berørt	4618/61/165	0,0
Berørt	4618/61/167	0,0
Berørt	4618/61/168	0,0
Berørt	4618/61/169	0,0
Berørt	4618/61/170	0,0
Berørt	4618/61/174	0,0
Berørt	4618/61/176	0,0
Berørt	4618/61/177	0,0
Berørt	4618/61/179	0,0
Berørt	4618/61/181	0,0
Berørt	4618/61/182	0,0
Berørt	4618/61/183	0,0
Berørt	4618/61/184	0,0
Berørt	4618/61/185	0,0
Berørt	4618/61/189	0,0
Berørt	4618/61/199	0,0
Berørt	4618/61/202	0,0
Berørt	4618/61/206	0,0
Berørt	4618/61/207	0,0
Berørt	4618/61/208	0,0
Berørt	4618/61/209	0,0
Berørt	4618/61/210	0,0
Berørt	4618/61/211	0,0
Berørt	4618/61/212	0,0
Berørt	4618/61/213	0,0
Berørt	4618/61/214	0,0
Berørt	4618/61/215	0,0
Berørt	4618/61/216	0,0
Berørt	4618/61/217	0,0
Berørt	4618/61/218	0,0
Berørt	4618/61/220	0,0

Berørt	4618/61/223	0,0
Berørt	4618/61/224	0,0
Berørt	4618/61/234	0,0
Berørt	4618/61/235	0,0
Berørt	4618/61/236	0,0
Berørt	4618/61/237	0,0
Berørt	4618/61/238	0,0
Berørt	4618/61/239	0,0
Berørt	4618/61/240	0,0
Berørt	4618/61/242	0,0
Berørt	4618/61/244	0,0
Berørt	4618/61/245	0,0
Berørt	4618/61/246	0,0
Berørt	4618/61/247	0,0
Berørt	4618/61/251	0,0
Berørt	4618/61/252	0,0
Berørt	4618/61/253	0,0
Berørt	4618/61/254	0,0
Berørt	4618/61/255	0,0
Berørt	4618/61/256	0,0
Berørt	4618/61/257	0,0
Berørt	4618/61/258	0,0
Berørt	4618/61/260	0,0
Berørt	4618/61/261	0,0
Berørt	4618/61/262	0,0
Berørt	4618/61/264	0,0
Berørt	4618/61/271	0,0
Berørt	4618/61/273	0,0
Berørt	4618/61/276	0,0
Berørt	4618/61/277	0,0
Berørt	4618/61/279	0,0
Berørt	4618/61/282	0,0
Berørt	4618/61/294	0,0
Berørt	4618/61/301	0,0
Berørt	4618/61/303	0,0
Berørt	4618/61/313	0,0
Berørt	4618/61/315	0,0
Berørt	4618/61/316	0,0
Berørt	4618/61/319	0,0
Berørt	4618/61/320	0,0
Berørt	4618/61/321	0,0
Berørt	4618/61/324	0,0
Berørt	4618/61/325	0,0
Berørt	4618/61/326	0,0
Berørt	4618/61/328	0,0
Berørt	4618/61/329	0,0
Berørt	4618/61/331	0,0
Berørt	4618/61/332	0,0
Berørt	4618/61/334	0,0
Berørt	4618/61/335	0,0
Berørt	4618/61/336	0,0
Berørt	4618/61/337	0,0
Berørt	4618/61/363	0,0
Berørt	4618/61/366	0,0
Berørt	4618/61/368	0,0
Berørt	4618/61/369	0,0
Berørt	4618/61/370	0,0
Berørt	4618/61/373	0,0
Berørt	4618/61/375	0,0
Berørt	4618/61/380	0,0
Berørt	4618/61/381	0,0
Berørt	4618/61/386	0,0
Berørt	4618/61/387	0,0
Berørt	4618/61/406	0,0
Berørt	4618/61/409	0,0
Berørt	4618/61/412	0,0
Berørt	4618/61/414	0,0
Berørt	4618/61/415	0,0

Berørt	4618/61/417	0,0
Berørt	4618/61/419	0,0
Berørt	4618/61/429	0,0
Berørt	4618/61/431	0,0
Berørt	4618/61/433	0,0
Berørt	4618/62/1	0,0
Berørt	4618/62/2	0,0
Berørt	4618/62/3	0,0
Berørt	4618/62/4	0,0
Berørt	4618/62/5	0,0
Berørt	4618/62/7	0,0
Berørt	4618/62/8	0,0
Berørt	4618/62/9	0,0
Berørt	4618/62/11	0,0
Berørt	4618/62/16	0,0
Berørt	4618/62/17	0,0
Berørt	4618/62/20	0,0
Berørt	4618/62/24	0,0
Berørt	4618/62/26	0,0
Berørt	4618/62/27	0,0
Berørt	4618/62/30	0,0
Berørt	4618/62/31	0,0
Berørt	4618/62/32	0,0
Berørt	4618/62/33	0,0
Berørt	4618/62/34	0,0
Berørt	4618/62/35	0,0
Berørt	4618/62/36	0,0
Berørt	4618/62/39	0,0
Berørt	4618/62/45	0,0
Berørt	4618/62/48	0,0
Berørt	4618/62/51	0,0
Berørt	4618/62/57	0,0
Berørt	4618/62/58	0,0
Berørt	4618/62/59	0,0
Berørt	4618/62/61	0,0
Berørt	4618/62/63	0,0
Berørt	4618/62/64	0,0
Berørt	4618/62/65	0,0
Berørt	4618/62/66	0,0
Berørt	4618/62/69	0,0
Berørt	4618/62/70	0,0
Berørt	4618/62/73	0,0
Berørt	4618/62/74	0,0
Berørt	4618/62/76	0,0
Berørt	4618/62/78	0,0
Berørt	4618/62/81	0,0
Berørt	4618/62/83	0,0
Berørt	4618/62/85	0,0
Berørt	4618/62/86	0,0
Berørt	4618/62/95	0,0
Berørt	4618/62/97	0,0
Berørt	4618/62/98	0,0
Berørt	4618/62/102	0,0
Berørt	4618/62/106	0,0
Berørt	4618/62/115	0,0
Berørt	4618/62/122	0,0
Berørt	4618/62/127	0,0
Berørt	4618/62/128	0,0
Berørt	4618/62/129	0,0
Berørt	4618/62/133	0,0
Berørt	4618/62/134	0,0
Berørt	4618/62/135	0,0
Berørt	4618/62/137	0,0
Berørt	4618/62/140	0,0
Berørt	4618/62/141	0,0
Berørt	4618/62/145	0,0
Berørt	4618/62/150	0,0
Berørt	4618/62/151	0,0

Berørt	4618/62/152	0,0
Berørt	4618/62/153	0,0
Berørt	4618/62/157	0,0
Berørt	4618/62/162	0,0
Berørt	4618/62/163	0,0
Berørt	4618/62/169	0,0
Berørt	4618/62/176	0,0
Berørt	4618/62/177	0,0
Berørt	4618/62/178	0,0
Berørt	4618/62/179	0,0
Berørt	4618/62/180	0,0
Berørt	4618/62/184	0,0
Berørt	4618/62/186	0,0
Berørt	4618/62/187	0,0
Berørt	4618/62/196	0,0
Berørt	4618/62/198	0,0
Berørt	4618/62/199	0,0
Berørt	4618/62/200	0,0
Berørt	4618/62/201	0,0
Berørt	4618/62/202	0,0
Berørt	4618/62/203	0,0
Berørt	4618/62/213	0,0
Berørt	4618/62/214	0,0
Berørt	4618/62/230	0,0
Berørt	4618/62/231	0,0
Berørt	4618/62/234	0,0
Berørt	4618/62/237	0,0
Berørt	4618/62/238	0,0
Berørt	4618/62/239	0,0
Berørt	4618/62/240	0,0
Berørt	4618/62/245	0,0
Berørt	4618/62/261	0,0
Berørt	4618/62/262	0,0
Berørt	4618/64/312	0,0

Annen forretningstype

Forretning: 24.03.2011

Matrikkelført: 24.03.2011

Berørt	1228/Eierløs(e) teig(er)	0,0
Berørt	1228/Vanteig(er)	0,0
Berørt	1228/59/10	0,0
Berørt	1228/59/13	0,0
Berørt	1228/59/25	0,0
Berørt	1228/59/82	0,0
Berørt	1228/59/83	0,0
Berørt	1228/59/84	0,0
Berørt	1228/59/85	0,0
Berørt	1228/59/88	0,0
Berørt	1228/59/91	0,0
Berørt	1228/59/92	0,0
Berørt	1228/59/100	0,0
Berørt	1228/61/123	0,0
Berørt	1228/61/140	0,0
Berørt	1228/61/272	0,0
Berørt	1228/61/330	0,0
Berørt	1228/62/55	0,0
Berørt	1228/62/87	0,0
Berørt	1228/62/100	0,0
Berørt	1228/62/138	0,0
Berørt	1228/62/139	0,0
Berørt	1228/62/208	0,0
Berørt	1228/62/215	0,0
Berørt	4618/53/14	0,0
Berørt	4618/53/15	0,0
Berørt	4618/53/530	0,0
Berørt	4618/59/1	0,0
Berørt	4618/59/2	0,0
Berørt	4618/59/3	0,0
Berørt	4618/59/5	0,0
Berørt	4618/59/7	0,0
Berørt	4618/59/8	0,0

Berørt	4618/59/9	0,0
Berørt	4618/59/21	0,0
Berørt	4618/59/22	0,0
Berørt	4618/59/29	0,0
Berørt	4618/59/30	0,0
Berørt	4618/59/31	0,0
Berørt	4618/59/33	0,0
Berørt	4618/59/35	0,0
Berørt	4618/59/36	0,0
Berørt	4618/59/41	0,0
Berørt	4618/59/43	0,0
Berørt	4618/59/44	0,0
Berørt	4618/59/45	0,0
Berørt	4618/59/46	0,0
Berørt	4618/59/47	0,0
Berørt	4618/59/50	0,0
Berørt	4618/59/53	0,0
Berørt	4618/59/54	0,0
Berørt	4618/59/55	0,0
Berørt	4618/59/56	0,0
Berørt	4618/59/57	0,0
Berørt	4618/59/64	0,0
Berørt	4618/59/66	0,0
Berørt	4618/59/71	0,0
Berørt	4618/59/72	0,0
Berørt	4618/59/75	0,0
Berørt	4618/59/81	0,0
Berørt	4618/59/87	0,0
Berørt	4618/59/89	0,0
Berørt	4618/59/90	0,0
Berørt	4618/59/93	0,0
Berørt	4618/59/94	0,0
Berørt	4618/59/108	0,0
Berørt	4618/59/110	0,0
Berørt	4618/59/112	0,0
Berørt	4618/59/113	0,0
Berørt	4618/59/115	0,0
Berørt	4618/59/116	0,0
Berørt	4618/59/122	0,0
Berørt	4618/59/123	0,0
Berørt	4618/59/125	0,0
Berørt	4618/60/2	0,0
Berørt	4618/60/4	0,0
Berørt	4618/60/5	0,0
Berørt	4618/60/7	0,0
Berørt	4618/60/9	0,0
Berørt	4618/60/14	0,0
Berørt	4618/60/15	0,0
Berørt	4618/60/17	0,0
Berørt	4618/60/39	0,0
Berørt	4618/60/40	0,0
Berørt	4618/60/43	0,0
Berørt	4618/60/48	0,0
Berørt	4618/60/49	0,0
Berørt	4618/60/53	0,0
Berørt	4618/60/55	0,0
Berørt	4618/60/61	0,0
Berørt	4618/60/69	0,0
Berørt	4618/60/72	0,0
Berørt	4618/60/73	0,0
Berørt	4618/60/74	0,0
Berørt	4618/60/75	0,0
Berørt	4618/60/77	0,0
Berørt	4618/60/80	0,0
Berørt	4618/60/81	0,0
Berørt	4618/60/90	0,0
Berørt	4618/60/101	0,0
Berørt	4618/60/102	0,0

Berørt	4618/60/103	0,0
Berørt	4618/60/104	0,0
Berørt	4618/60/105	0,0
Berørt	4618/60/112	0,0
Berørt	4618/60/115	0,0
Berørt	4618/60/116	0,0
Berørt	4618/60/117	0,0
Berørt	4618/60/119	0,0
Berørt	4618/60/120	0,0
Berørt	4618/60/129	0,0
Berørt	4618/60/131	0,0
Berørt	4618/60/134	0,0
Berørt	4618/60/135	0,0
Berørt	4618/60/137	0,0
Berørt	4618/60/138	0,0
Berørt	4618/60/139	0,0
Berørt	4618/60/140	0,0
Berørt	4618/60/166	0,0
Berørt	4618/60/167	0,0
Berørt	4618/60/168	0,0
Berørt	4618/60/169	0,0
Berørt	4618/60/170	0,0
Berørt	4618/60/173	0,0
Berørt	4618/60/177	0,0
Berørt	4618/60/181	0,0
Berørt	4618/60/184	0,0
Berørt	4618/60/186	0,0
Berørt	4618/60/189	0,0
Berørt	4618/60/240	0,0
Berørt	4618/60/257	0,0
Berørt	4618/60/258	0,0
Berørt	4618/60/276	0,0
Berørt	4618/60/289	0,0
Berørt	4618/60/312	0,0
Berørt	4618/60/324	0,0
Berørt	4618/60/326	0,0
Berørt	4618/61/1	0,0
Berørt	4618/61/2	0,0
Berørt	4618/61/4	0,0
Berørt	4618/61/5	0,0
Berørt	4618/61/6	0,0
Berørt	4618/61/7	0,0
Berørt	4618/61/8	0,0
Berørt	4618/61/9	0,0
Berørt	4618/61/10	0,0
Berørt	4618/61/13	0,0
Berørt	4618/61/14	0,0
Berørt	4618/61/15	0,0
Berørt	4618/61/16	0,0
Berørt	4618/61/21	0,0
Berørt	4618/61/22	0,0
Berørt	4618/61/23	0,0
Berørt	4618/61/26	0,0
Berørt	4618/61/28	0,0
Berørt	4618/61/30	0,0
Berørt	4618/61/31	0,0
Berørt	4618/61/32	0,0
Berørt	4618/61/34	0,0
Berørt	4618/61/36	0,0
Berørt	4618/61/37	0,0
Berørt	4618/61/40	0,0
Berørt	4618/61/41	0,0
Berørt	4618/61/42	0,0
Berørt	4618/61/43	0,0
Berørt	4618/61/44	0,0
Berørt	4618/61/45	0,0
Berørt	4618/61/46	0,0
Berørt	4618/61/49	0,0

Berørt	4618/61/54	0,0
Berørt	4618/61/56	0,0
Berørt	4618/61/57	0,0
Berørt	4618/61/58	0,0
Berørt	4618/61/65	0,0
Berørt	4618/61/66	0,0
Berørt	4618/61/67	0,0
Berørt	4618/61/70	0,0
Berørt	4618/61/71	0,0
Berørt	4618/61/72	0,0
Berørt	4618/61/74	0,0
Berørt	4618/61/75	0,0
Berørt	4618/61/77	0,0
Berørt	4618/61/78	0,0
Berørt	4618/61/79	0,0
Berørt	4618/61/81	0,0
Berørt	4618/61/82	0,0
Berørt	4618/61/84	0,0
Berørt	4618/61/85	0,0
Berørt	4618/61/86	0,0
Berørt	4618/61/87	0,0
Berørt	4618/61/88	0,0
Berørt	4618/61/89	0,0
Berørt	4618/61/91	0,0
Berørt	4618/61/98	0,0
Berørt	4618/61/99	0,0
Berørt	4618/61/100	0,0
Berørt	4618/61/106	0,0
Berørt	4618/61/107	0,0
Berørt	4618/61/108	0,0
Berørt	4618/61/109	0,0
Berørt	4618/61/110	0,0
Berørt	4618/61/112	0,0
Berørt	4618/61/114	0,0
Berørt	4618/61/115	0,0
Berørt	4618/61/118	0,0
Berørt	4618/61/119	0,0
Berørt	4618/61/120	0,0
Berørt	4618/61/122	0,0
Berørt	4618/61/124	0,0
Berørt	4618/61/125	0,0
Berørt	4618/61/126	0,0
Berørt	4618/61/128	0,0
Berørt	4618/61/133	0,0
Berørt	4618/61/136	0,0
Berørt	4618/61/139	0,0
Berørt	4618/61/142	0,0
Berørt	4618/61/149	0,0
Berørt	4618/61/151	0,0
Berørt	4618/61/154	0,0
Berørt	4618/61/155	0,0
Berørt	4618/61/162	0,0
Berørt	4618/61/163	0,0
Berørt	4618/61/165	0,0
Berørt	4618/61/167	0,0
Berørt	4618/61/168	0,0
Berørt	4618/61/169	0,0
Berørt	4618/61/170	0,0
Berørt	4618/61/174	0,0
Berørt	4618/61/176	0,0
Berørt	4618/61/177	0,0
Berørt	4618/61/179	0,0
Berørt	4618/61/181	0,0
Berørt	4618/61/182	0,0
Berørt	4618/61/183	0,0
Berørt	4618/61/184	0,0
Berørt	4618/61/185	0,0
Berørt	4618/61/189	0,0

Berørt	4618/61/199	0,0
Berørt	4618/61/202	0,0
Berørt	4618/61/206	0,0
Berørt	4618/61/207	0,0
Berørt	4618/61/208	0,0
Berørt	4618/61/209	0,0
Berørt	4618/61/210	0,0
Berørt	4618/61/211	0,0
Berørt	4618/61/212	0,0
Berørt	4618/61/213	0,0
Berørt	4618/61/214	0,0
Berørt	4618/61/215	0,0
Berørt	4618/61/216	0,0
Berørt	4618/61/217	0,0
Berørt	4618/61/218	0,0
Berørt	4618/61/220	0,0
Berørt	4618/61/223	0,0
Berørt	4618/61/224	0,0
Berørt	4618/61/234	0,0
Berørt	4618/61/235	0,0
Berørt	4618/61/236	0,0
Berørt	4618/61/237	0,0
Berørt	4618/61/238	0,0
Berørt	4618/61/239	0,0
Berørt	4618/61/240	0,0
Berørt	4618/61/242	0,0
Berørt	4618/61/244	0,0
Berørt	4618/61/245	0,0
Berørt	4618/61/246	0,0
Berørt	4618/61/247	0,0
Berørt	4618/61/251	0,0
Berørt	4618/61/252	0,0
Berørt	4618/61/253	0,0
Berørt	4618/61/254	0,0
Berørt	4618/61/255	0,0
Berørt	4618/61/256	0,0
Berørt	4618/61/257	0,0
Berørt	4618/61/258	0,0
Berørt	4618/61/260	0,0
Berørt	4618/61/261	0,0
Berørt	4618/61/262	0,0
Berørt	4618/61/264	0,0
Berørt	4618/61/271	0,0
Berørt	4618/61/273	0,0
Berørt	4618/61/276	0,0
Berørt	4618/61/277	0,0
Berørt	4618/61/279	0,0
Berørt	4618/61/282	0,0
Berørt	4618/61/294	0,0
Berørt	4618/61/301	0,0
Berørt	4618/61/303	0,0
Berørt	4618/61/313	0,0
Berørt	4618/61/315	0,0
Berørt	4618/61/316	0,0
Berørt	4618/61/319	0,0
Berørt	4618/61/320	0,0
Berørt	4618/61/321	0,0
Berørt	4618/61/324	0,0
Berørt	4618/61/325	0,0
Berørt	4618/61/326	0,0
Berørt	4618/61/328	0,0
Berørt	4618/61/329	0,0
Berørt	4618/61/331	0,0
Berørt	4618/61/332	0,0
Berørt	4618/61/334	0,0
Berørt	4618/61/335	0,0
Berørt	4618/61/336	0,0
Berørt	4618/61/337	0,0

Berørt	4618/61/363	0,0
Berørt	4618/61/366	0,0
Berørt	4618/61/368	0,0
Berørt	4618/61/369	0,0
Berørt	4618/61/370	0,0
Berørt	4618/61/373	0,0
Berørt	4618/61/375	0,0
Berørt	4618/61/380	0,0
Berørt	4618/61/381	0,0
Berørt	4618/61/386	0,0
Berørt	4618/61/387	0,0
Berørt	4618/61/406	0,0
Berørt	4618/61/409	0,0
Berørt	4618/61/412	0,0
Berørt	4618/61/414	0,0
Berørt	4618/61/415	0,0
Berørt	4618/61/417	0,0
Berørt	4618/61/419	0,0
Berørt	4618/61/429	0,0
Berørt	4618/61/431	0,0
Berørt	4618/61/433	0,0
Berørt	4618/62/1	0,0
Berørt	4618/62/2	0,0
Berørt	4618/62/3	0,0
Berørt	4618/62/4	0,0
Berørt	4618/62/5	0,0
Berørt	4618/62/7	0,0
Berørt	4618/62/8	0,0
Berørt	4618/62/9	0,0
Berørt	4618/62/11	0,0
Berørt	4618/62/16	0,0
Berørt	4618/62/17	0,0
Berørt	4618/62/20	0,0
Berørt	4618/62/24	0,0
Berørt	4618/62/26	0,0
Berørt	4618/62/27	0,0
Berørt	4618/62/30	0,0
Berørt	4618/62/31	0,0
Berørt	4618/62/32	0,0
Berørt	4618/62/33	0,0
Berørt	4618/62/34	0,0
Berørt	4618/62/35	0,0
Berørt	4618/62/36	0,0
Berørt	4618/62/39	0,0
Berørt	4618/62/45	0,0
Berørt	4618/62/48	0,0
Berørt	4618/62/51	0,0
Berørt	4618/62/57	0,0
Berørt	4618/62/58	0,0
Berørt	4618/62/59	0,0
Berørt	4618/62/61	0,0
Berørt	4618/62/63	0,0
Berørt	4618/62/64	0,0
Berørt	4618/62/65	0,0
Berørt	4618/62/66	0,0
Berørt	4618/62/69	0,0
Berørt	4618/62/70	0,0
Berørt	4618/62/73	0,0
Berørt	4618/62/74	0,0
Berørt	4618/62/76	0,0
Berørt	4618/62/78	0,0
Berørt	4618/62/81	0,0
Berørt	4618/62/83	0,0
Berørt	4618/62/85	0,0
Berørt	4618/62/86	0,0
Berørt	4618/62/95	0,0
Berørt	4618/62/97	0,0
Berørt	4618/62/98	0,0

Berørt	4618/62/102	0,0
Berørt	4618/62/106	0,0
Berørt	4618/62/115	0,0
Berørt	4618/62/122	0,0
Berørt	4618/62/127	0,0
Berørt	4618/62/128	0,0
Berørt	4618/62/129	0,0
Berørt	4618/62/133	0,0
Berørt	4618/62/134	0,0
Berørt	4618/62/135	0,0
Berørt	4618/62/137	0,0
Berørt	4618/62/140	0,0
Berørt	4618/62/141	0,0
Berørt	4618/62/145	0,0
Berørt	4618/62/150	0,0
Berørt	4618/62/151	0,0
Berørt	4618/62/152	0,0
Berørt	4618/62/153	0,0
Berørt	4618/62/157	0,0
Berørt	4618/62/162	0,0
Berørt	4618/62/163	0,0
Berørt	4618/62/169	0,0
Berørt	4618/62/176	0,0
Berørt	4618/62/177	0,0
Berørt	4618/62/178	0,0
Berørt	4618/62/179	0,0
Berørt	4618/62/180	0,0
Berørt	4618/62/184	0,0
Berørt	4618/62/186	0,0
Berørt	4618/62/187	0,0
Berørt	4618/62/196	0,0
Berørt	4618/62/198	0,0
Berørt	4618/62/199	0,0
Berørt	4618/62/200	0,0
Berørt	4618/62/201	0,0
Berørt	4618/62/202	0,0
Berørt	4618/62/203	0,0
Berørt	4618/62/213	0,0
Berørt	4618/62/214	0,0
Berørt	4618/62/230	0,0
Berørt	4618/62/231	0,0
Berørt	4618/62/234	0,0
Berørt	4618/62/237	0,0
Berørt	4618/62/238	0,0
Berørt	4618/62/239	0,0
Berørt	4618/62/240	0,0
Berørt	4618/62/245	0,0
Berørt	4618/62/261	0,0
Berørt	4618/62/262	0,0
Berørt	4618/64/312	0,0

Kart- og delingsforretning	Forretning:	12.12.2008	Avgiver	4618/62/48	-177,5
	Matrikkelført:	19.12.2008	Berørt	1228/Eierløs(e) teig(er)	0,0
			Berørt	1228/Vanteig(er)	0,0
			Berørt	1228/59/10	0,0
			Berørt	1228/59/13	0,0
			Berørt	1228/59/25	0,0
			Berørt	1228/59/82	0,0
			Berørt	1228/59/83	0,0
			Berørt	1228/59/84	0,0
			Berørt	1228/59/85	0,0
			Berørt	1228/59/88	0,0
			Berørt	1228/59/91	0,0
			Berørt	1228/59/92	0,0
			Berørt	1228/59/100	0,0
			Berørt	1228/60/10	0,0
			Berørt	1228/60/11	0,0
			Berørt	1228/60/12	0,0

Berørt	1228/61/38	0,0
Berørt	1228/61/55	0,0
Berørt	1228/61/123	0,0
Berørt	1228/61/140	0,0
Berørt	1228/61/272	0,0
Berørt	1228/61/330	0,0
Berørt	1228/62/55	0,0
Berørt	1228/62/87	0,0
Berørt	1228/62/100	0,0
Berørt	1228/62/138	0,0
Berørt	1228/62/139	0,0
Berørt	1228/62/208	0,0
Berørt	1228/62/215	0,0
Berørt	4618/53/14	0,0
Berørt	4618/53/15	0,0
Berørt	4618/53/530	0,0
Berørt	4618/59/1	0,0
Berørt	4618/59/2	0,0
Berørt	4618/59/3	0,0
Berørt	4618/59/5	0,0
Berørt	4618/59/7	0,0
Berørt	4618/59/8	0,0
Berørt	4618/59/9	0,0
Berørt	4618/59/21	0,0
Berørt	4618/59/22	0,0
Berørt	4618/59/29	0,0
Berørt	4618/59/30	0,0
Berørt	4618/59/33	0,0
Berørt	4618/59/35	0,0
Berørt	4618/59/36	0,0
Berørt	4618/59/41	0,0
Berørt	4618/59/43	0,0
Berørt	4618/59/44	0,0
Berørt	4618/59/45	0,0
Berørt	4618/59/46	0,0
Berørt	4618/59/47	0,0
Berørt	4618/59/50	0,0
Berørt	4618/59/53	0,0
Berørt	4618/59/54	0,0
Berørt	4618/59/55	0,0
Berørt	4618/59/56	0,0
Berørt	4618/59/57	0,0
Berørt	4618/59/64	0,0
Berørt	4618/59/66	0,0
Berørt	4618/59/71	0,0
Berørt	4618/59/72	0,0
Berørt	4618/59/75	0,0
Berørt	4618/59/81	0,0
Berørt	4618/59/87	0,0
Berørt	4618/59/89	0,0
Berørt	4618/59/90	0,0
Berørt	4618/59/93	0,0
Berørt	4618/59/94	0,0
Berørt	4618/59/108	0,0
Berørt	4618/59/110	0,0
Berørt	4618/59/112	0,0
Berørt	4618/59/113	0,0
Berørt	4618/59/115	0,0
Berørt	4618/60/2	0,0
Berørt	4618/60/4	0,0
Berørt	4618/60/5	0,0
Berørt	4618/60/7	0,0
Berørt	4618/60/9	0,0
Berørt	4618/60/14	0,0
Berørt	4618/60/15	0,0
Berørt	4618/60/17	0,0
Berørt	4618/60/39	0,0
Berørt	4618/60/40	0,0

Berørt	4618/60/43	0,0
Berørt	4618/60/48	0,0
Berørt	4618/60/49	0,0
Berørt	4618/60/53	0,0
Berørt	4618/60/55	0,0
Berørt	4618/60/61	0,0
Berørt	4618/60/69	0,0
Berørt	4618/60/72	0,0
Berørt	4618/60/73	0,0
Berørt	4618/60/74	0,0
Berørt	4618/60/75	0,0
Berørt	4618/60/77	0,0
Berørt	4618/60/80	0,0
Berørt	4618/60/81	0,0
Berørt	4618/60/90	0,0
Berørt	4618/60/101	0,0
Berørt	4618/60/102	0,0
Berørt	4618/60/103	0,0
Berørt	4618/60/104	0,0
Berørt	4618/60/105	0,0
Berørt	4618/60/112	0,0
Berørt	4618/60/115	0,0
Berørt	4618/60/116	0,0
Berørt	4618/60/117	0,0
Berørt	4618/60/119	0,0
Berørt	4618/60/120	0,0
Berørt	4618/60/129	0,0
Berørt	4618/60/131	0,0
Berørt	4618/60/134	0,0
Berørt	4618/60/135	0,0
Berørt	4618/60/137	0,0
Berørt	4618/60/138	0,0
Berørt	4618/60/139	0,0
Berørt	4618/60/140	0,0
Berørt	4618/60/166	0,0
Berørt	4618/60/167	0,0
Berørt	4618/60/168	0,0
Berørt	4618/60/169	0,0
Berørt	4618/60/170	0,0
Berørt	4618/60/173	0,0
Berørt	4618/60/177	0,0
Berørt	4618/60/181	0,0
Berørt	4618/60/184	0,0
Berørt	4618/60/186	0,0
Berørt	4618/60/189	0,0
Berørt	4618/60/240	0,0
Berørt	4618/60/257	0,0
Berørt	4618/60/258	0,0
Berørt	4618/60/276	0,0
Berørt	4618/60/289	0,0
Berørt	4618/60/312	0,0
Berørt	4618/60/324	0,0
Berørt	4618/60/326	0,0
Berørt	4618/61/1	0,0
Berørt	4618/61/2	0,0
Berørt	4618/61/4	0,0
Berørt	4618/61/5	0,0
Berørt	4618/61/6	0,0
Berørt	4618/61/7	0,0
Berørt	4618/61/8	0,0
Berørt	4618/61/9	0,0
Berørt	4618/61/10	0,0
Berørt	4618/61/13	0,0
Berørt	4618/61/14	0,0
Berørt	4618/61/15	0,0
Berørt	4618/61/16	0,0
Berørt	4618/61/21	0,0
Berørt	4618/61/22	0,0

Berørt	4618/61/23	0,0
Berørt	4618/61/26	0,0
Berørt	4618/61/28	0,0
Berørt	4618/61/30	0,0
Berørt	4618/61/31	0,0
Berørt	4618/61/32	0,0
Berørt	4618/61/34	0,0
Berørt	4618/61/36	0,0
Berørt	4618/61/37	0,0
Berørt	4618/61/40	0,0
Berørt	4618/61/41	0,0
Berørt	4618/61/42	0,0
Berørt	4618/61/43	0,0
Berørt	4618/61/44	0,0
Berørt	4618/61/45	0,0
Berørt	4618/61/46	0,0
Berørt	4618/61/49	0,0
Berørt	4618/61/54	0,0
Berørt	4618/61/56	0,0
Berørt	4618/61/57	0,0
Berørt	4618/61/58	0,0
Berørt	4618/61/65	0,0
Berørt	4618/61/66	0,0
Berørt	4618/61/67	0,0
Berørt	4618/61/70	0,0
Berørt	4618/61/71	0,0
Berørt	4618/61/72	0,0
Berørt	4618/61/74	0,0
Berørt	4618/61/75	0,0
Berørt	4618/61/77	0,0
Berørt	4618/61/78	0,0
Berørt	4618/61/79	0,0
Berørt	4618/61/81	0,0
Berørt	4618/61/82	0,0
Berørt	4618/61/84	0,0
Berørt	4618/61/85	0,0
Berørt	4618/61/86	0,0
Berørt	4618/61/87	0,0
Berørt	4618/61/88	0,0
Berørt	4618/61/89	0,0
Berørt	4618/61/91	0,0
Berørt	4618/61/98	0,0
Berørt	4618/61/99	0,0
Berørt	4618/61/100	0,0
Berørt	4618/61/106	0,0
Berørt	4618/61/107	0,0
Berørt	4618/61/108	0,0
Berørt	4618/61/109	0,0
Berørt	4618/61/110	0,0
Berørt	4618/61/112	0,0
Berørt	4618/61/114	0,0
Berørt	4618/61/115	0,0
Berørt	4618/61/118	0,0
Berørt	4618/61/119	0,0
Berørt	4618/61/120	0,0
Berørt	4618/61/122	0,0
Berørt	4618/61/124	0,0
Berørt	4618/61/125	0,0
Berørt	4618/61/126	0,0
Berørt	4618/61/128	0,0
Berørt	4618/61/133	0,0
Berørt	4618/61/136	0,0
Berørt	4618/61/139	0,0
Berørt	4618/61/142	0,0
Berørt	4618/61/149	0,0
Berørt	4618/61/151	0,0
Berørt	4618/61/154	0,0
Berørt	4618/61/155	0,0

Berørt	4618/61/162	0,0
Berørt	4618/61/163	0,0
Berørt	4618/61/165	0,0
Berørt	4618/61/167	0,0
Berørt	4618/61/168	0,0
Berørt	4618/61/169	0,0
Berørt	4618/61/170	0,0
Berørt	4618/61/174	0,0
Berørt	4618/61/176	0,0
Berørt	4618/61/177	0,0
Berørt	4618/61/179	0,0
Berørt	4618/61/181	0,0
Berørt	4618/61/182	0,0
Berørt	4618/61/183	0,0
Berørt	4618/61/184	0,0
Berørt	4618/61/185	0,0
Berørt	4618/61/189	0,0
Berørt	4618/61/199	0,0
Berørt	4618/61/202	0,0
Berørt	4618/61/206	0,0
Berørt	4618/61/207	0,0
Berørt	4618/61/208	0,0
Berørt	4618/61/209	0,0
Berørt	4618/61/210	0,0
Berørt	4618/61/211	0,0
Berørt	4618/61/212	0,0
Berørt	4618/61/213	0,0
Berørt	4618/61/214	0,0
Berørt	4618/61/215	0,0
Berørt	4618/61/216	0,0
Berørt	4618/61/217	0,0
Berørt	4618/61/218	0,0
Berørt	4618/61/220	0,0
Berørt	4618/61/223	0,0
Berørt	4618/61/224	0,0
Berørt	4618/61/234	0,0
Berørt	4618/61/235	0,0
Berørt	4618/61/236	0,0
Berørt	4618/61/237	0,0
Berørt	4618/61/238	0,0
Berørt	4618/61/239	0,0
Berørt	4618/61/240	0,0
Berørt	4618/61/242	0,0
Berørt	4618/61/244	0,0
Berørt	4618/61/245	0,0
Berørt	4618/61/246	0,0
Berørt	4618/61/247	0,0
Berørt	4618/61/251	0,0
Berørt	4618/61/252	0,0
Berørt	4618/61/253	0,0
Berørt	4618/61/254	0,0
Berørt	4618/61/255	0,0
Berørt	4618/61/256	0,0
Berørt	4618/61/257	0,0
Berørt	4618/61/258	0,0
Berørt	4618/61/260	0,0
Berørt	4618/61/261	0,0
Berørt	4618/61/262	0,0
Berørt	4618/61/264	0,0
Berørt	4618/61/271	0,0
Berørt	4618/61/273	0,0
Berørt	4618/61/276	0,0
Berørt	4618/61/277	0,0
Berørt	4618/61/279	0,0
Berørt	4618/61/282	0,0
Berørt	4618/61/294	0,0
Berørt	4618/61/301	0,0
Berørt	4618/61/303	0,0

Berørt	4618/61/313	0,0
Berørt	4618/61/315	0,0
Berørt	4618/61/316	0,0
Berørt	4618/61/319	0,0
Berørt	4618/61/320	0,0
Berørt	4618/61/321	0,0
Berørt	4618/61/324	0,0
Berørt	4618/61/325	0,0
Berørt	4618/61/326	0,0
Berørt	4618/61/328	0,0
Berørt	4618/61/329	0,0
Berørt	4618/61/331	0,0
Berørt	4618/61/332	0,0
Berørt	4618/61/334	0,0
Berørt	4618/61/335	0,0
Berørt	4618/61/336	0,0
Berørt	4618/61/337	0,0
Berørt	4618/61/363	0,0
Berørt	4618/61/366	0,0
Berørt	4618/61/368	0,0
Berørt	4618/61/369	0,0
Berørt	4618/61/370	0,0
Berørt	4618/61/373	0,0
Berørt	4618/61/375	0,0
Berørt	4618/61/380	0,0
Berørt	4618/61/381	0,0
Berørt	4618/61/386	0,0
Berørt	4618/61/387	0,0
Berørt	4618/61/406	0,0
Berørt	4618/61/409	0,0
Berørt	4618/61/412	0,0
Berørt	4618/61/414	0,0
Berørt	4618/61/415	0,0
Berørt	4618/61/417	0,0
Berørt	4618/61/419	0,0
Berørt	4618/61/429	0,0
Berørt	4618/61/431	0,0
Berørt	4618/61/433	0,0
Berørt	4618/62/1	0,0
Berørt	4618/62/2	0,0
Berørt	4618/62/3	0,0
Berørt	4618/62/4	0,0
Berørt	4618/62/5	0,0
Berørt	4618/62/7	0,0
Berørt	4618/62/8	0,0
Berørt	4618/62/9	0,0
Berørt	4618/62/11	0,0
Berørt	4618/62/16	0,0
Berørt	4618/62/17	0,0
Berørt	4618/62/20	0,0
Berørt	4618/62/24	0,0
Berørt	4618/62/26	0,0
Berørt	4618/62/27	0,0
Berørt	4618/62/30	0,0
Berørt	4618/62/31	0,0
Berørt	4618/62/32	0,0
Berørt	4618/62/33	0,0
Berørt	4618/62/34	0,0
Berørt	4618/62/35	0,0
Berørt	4618/62/36	0,0
Berørt	4618/62/39	0,0
Berørt	4618/62/45	0,0
Berørt	4618/62/51	0,0
Berørt	4618/62/57	0,0
Berørt	4618/62/58	0,0
Berørt	4618/62/59	0,0
Berørt	4618/62/61	0,0
Berørt	4618/62/63	0,0

Berørt	4618/62/64	0,0
Berørt	4618/62/65	0,0
Berørt	4618/62/66	0,0
Berørt	4618/62/69	0,0
Berørt	4618/62/70	0,0
Berørt	4618/62/73	0,0
Berørt	4618/62/74	0,0
Berørt	4618/62/76	0,0
Berørt	4618/62/78	0,0
Berørt	4618/62/81	0,0
Berørt	4618/62/83	0,0
Berørt	4618/62/85	0,0
Berørt	4618/62/86	0,0
Berørt	4618/62/95	0,0
Berørt	4618/62/97	0,0
Berørt	4618/62/98	0,0
Berørt	4618/62/102	0,0
Berørt	4618/62/106	0,0
Berørt	4618/62/115	0,0
Berørt	4618/62/122	0,0
Berørt	4618/62/127	0,0
Berørt	4618/62/128	0,0
Berørt	4618/62/129	0,0
Berørt	4618/62/133	0,0
Berørt	4618/62/134	0,0
Berørt	4618/62/135	0,0
Berørt	4618/62/137	0,0
Berørt	4618/62/140	0,0
Berørt	4618/62/141	0,0
Berørt	4618/62/145	0,0
Berørt	4618/62/150	0,0
Berørt	4618/62/151	0,0
Berørt	4618/62/152	0,0
Berørt	4618/62/153	0,0
Berørt	4618/62/157	0,0
Berørt	4618/62/162	0,0
Berørt	4618/62/163	0,0
Berørt	4618/62/169	0,0
Berørt	4618/62/176	0,0
Berørt	4618/62/177	0,0
Berørt	4618/62/178	0,0
Berørt	4618/62/179	0,0
Berørt	4618/62/180	0,0
Berørt	4618/62/184	0,0
Berørt	4618/62/186	0,0
Berørt	4618/62/187	0,0
Berørt	4618/62/196	0,0
Berørt	4618/62/198	0,0
Berørt	4618/62/199	0,0
Berørt	4618/62/200	0,0
Berørt	4618/62/201	0,0
Berørt	4618/62/202	0,0
Berørt	4618/62/203	0,0
Berørt	4618/62/213	0,0
Berørt	4618/62/214	0,0
Berørt	4618/62/230	0,0
Berørt	4618/62/231	0,0
Berørt	4618/62/234	0,0
Berørt	4618/62/237	0,0
Berørt	4618/62/238	0,0
Berørt	4618/62/239	0,0
Berørt	4618/62/240	0,0
Berørt	4618/62/245	0,0
Berørt	4618/62/261	0,0
Berørt	4618/64/294	0,0
Berørt	4618/64/312	0,0
Mottaker	4618/62/262	177,4

Annen forretningstype	Forretning:	11.12.2008	Berørt	1228/Eierløs(e) teig(er)	0,0
	Matrikkelført:	02.01.2009	Berørt	1228/Vannteig(er)	0,0
			Berørt	1228/59/10	0,0
			Berørt	1228/59/13	0,0
			Berørt	1228/59/25	0,0
			Berørt	1228/59/82	0,0
			Berørt	1228/59/83	0,0
			Berørt	1228/59/84	0,0
			Berørt	1228/59/85	0,0
			Berørt	1228/59/88	0,0
			Berørt	1228/59/91	0,0
			Berørt	1228/59/92	0,0
			Berørt	1228/59/100	0,0
			Berørt	1228/60/10	0,0
			Berørt	1228/60/11	0,0
			Berørt	1228/60/12	0,0
			Berørt	1228/61/38	0,0
			Berørt	1228/61/55	0,0
			Berørt	1228/61/123	0,0
			Berørt	1228/61/140	0,0
			Berørt	1228/61/272	0,0
			Berørt	1228/61/330	0,0
			Berørt	1228/62/55	0,0
			Berørt	1228/62/87	0,0
			Berørt	1228/62/100	0,0
			Berørt	1228/62/138	0,0
			Berørt	1228/62/139	0,0
			Berørt	1228/62/208	0,0
			Berørt	1228/62/215	0,0
			Berørt	4618/53/14	0,0
			Berørt	4618/53/15	0,0
			Berørt	4618/53/530	0,0
			Berørt	4618/59/1	0,0
			Berørt	4618/59/2	0,0
			Berørt	4618/59/3	0,0
			Berørt	4618/59/5	0,0
			Berørt	4618/59/7	0,0
			Berørt	4618/59/8	0,0
			Berørt	4618/59/9	0,0
			Berørt	4618/59/21	0,0
			Berørt	4618/59/22	0,0
			Berørt	4618/59/29	0,0
			Berørt	4618/59/30	0,0
			Berørt	4618/59/33	0,0
			Berørt	4618/59/35	0,0
			Berørt	4618/59/36	0,0
			Berørt	4618/59/41	0,0
			Berørt	4618/59/43	0,0
			Berørt	4618/59/44	0,0
			Berørt	4618/59/45	0,0
			Berørt	4618/59/46	0,0
			Berørt	4618/59/47	0,0
			Berørt	4618/59/50	0,0
			Berørt	4618/59/53	0,0
			Berørt	4618/59/54	0,0
			Berørt	4618/59/55	0,0
			Berørt	4618/59/56	0,0
			Berørt	4618/59/57	0,0
			Berørt	4618/59/64	0,0
			Berørt	4618/59/66	0,0
			Berørt	4618/59/71	0,0
			Berørt	4618/59/72	0,0
			Berørt	4618/59/75	0,0
			Berørt	4618/59/81	0,0
			Berørt	4618/59/87	0,0
			Berørt	4618/59/89	0,0
			Berørt	4618/59/90	0,0
			Berørt	4618/59/93	0,0

Berørt	4618/59/94	0,0
Berørt	4618/59/108	0,0
Berørt	4618/59/110	0,0
Berørt	4618/59/112	0,0
Berørt	4618/59/113	0,0
Berørt	4618/59/115	0,0
Berørt	4618/60/2	0,0
Berørt	4618/60/4	0,0
Berørt	4618/60/5	0,0
Berørt	4618/60/7	0,0
Berørt	4618/60/9	0,0
Berørt	4618/60/14	0,0
Berørt	4618/60/15	0,0
Berørt	4618/60/17	0,0
Berørt	4618/60/39	0,0
Berørt	4618/60/40	0,0
Berørt	4618/60/43	0,0
Berørt	4618/60/48	0,0
Berørt	4618/60/49	0,0
Berørt	4618/60/53	0,0
Berørt	4618/60/55	0,0
Berørt	4618/60/61	0,0
Berørt	4618/60/69	0,0
Berørt	4618/60/72	0,0
Berørt	4618/60/73	0,0
Berørt	4618/60/74	0,0
Berørt	4618/60/75	0,0
Berørt	4618/60/77	0,0
Berørt	4618/60/80	0,0
Berørt	4618/60/81	0,0
Berørt	4618/60/90	0,0
Berørt	4618/60/101	0,0
Berørt	4618/60/102	0,0
Berørt	4618/60/103	0,0
Berørt	4618/60/104	0,0
Berørt	4618/60/105	0,0
Berørt	4618/60/112	0,0
Berørt	4618/60/115	0,0
Berørt	4618/60/116	0,0
Berørt	4618/60/117	0,0
Berørt	4618/60/119	0,0
Berørt	4618/60/120	0,0
Berørt	4618/60/129	0,0
Berørt	4618/60/131	0,0
Berørt	4618/60/134	0,0
Berørt	4618/60/135	0,0
Berørt	4618/60/137	0,0
Berørt	4618/60/138	0,0
Berørt	4618/60/139	0,0
Berørt	4618/60/140	0,0
Berørt	4618/60/166	0,0
Berørt	4618/60/167	0,0
Berørt	4618/60/168	0,0
Berørt	4618/60/169	0,0
Berørt	4618/60/170	0,0
Berørt	4618/60/173	0,0
Berørt	4618/60/177	0,0
Berørt	4618/60/181	0,0
Berørt	4618/60/184	0,0
Berørt	4618/60/186	0,0
Berørt	4618/60/189	0,0
Berørt	4618/60/240	0,0
Berørt	4618/60/257	0,0
Berørt	4618/60/258	0,0
Berørt	4618/60/276	0,0
Berørt	4618/60/289	0,0
Berørt	4618/60/312	0,0
Berørt	4618/60/324	0,0

Berørt	4618/60/326	0,0
Berørt	4618/61/1	0,0
Berørt	4618/61/2	0,0
Berørt	4618/61/4	0,0
Berørt	4618/61/5	0,0
Berørt	4618/61/6	0,0
Berørt	4618/61/7	0,0
Berørt	4618/61/8	0,0
Berørt	4618/61/9	0,0
Berørt	4618/61/10	0,0
Berørt	4618/61/13	0,0
Berørt	4618/61/14	0,0
Berørt	4618/61/15	0,0
Berørt	4618/61/16	0,0
Berørt	4618/61/21	0,0
Berørt	4618/61/22	0,0
Berørt	4618/61/23	0,0
Berørt	4618/61/26	0,0
Berørt	4618/61/28	0,0
Berørt	4618/61/30	0,0
Berørt	4618/61/31	0,0
Berørt	4618/61/32	0,0
Berørt	4618/61/34	0,0
Berørt	4618/61/36	0,0
Berørt	4618/61/37	0,0
Berørt	4618/61/40	0,0
Berørt	4618/61/41	0,0
Berørt	4618/61/42	0,0
Berørt	4618/61/43	0,0
Berørt	4618/61/44	0,0
Berørt	4618/61/45	0,0
Berørt	4618/61/46	0,0
Berørt	4618/61/49	0,0
Berørt	4618/61/54	0,0
Berørt	4618/61/56	0,0
Berørt	4618/61/57	0,0
Berørt	4618/61/58	0,0
Berørt	4618/61/65	0,0
Berørt	4618/61/66	0,0
Berørt	4618/61/67	0,0
Berørt	4618/61/70	0,0
Berørt	4618/61/71	0,0
Berørt	4618/61/72	0,0
Berørt	4618/61/74	0,0
Berørt	4618/61/75	0,0
Berørt	4618/61/77	0,0
Berørt	4618/61/78	0,0
Berørt	4618/61/79	0,0
Berørt	4618/61/81	0,0
Berørt	4618/61/82	0,0
Berørt	4618/61/84	0,0
Berørt	4618/61/85	0,0
Berørt	4618/61/86	0,0
Berørt	4618/61/87	0,0
Berørt	4618/61/88	0,0
Berørt	4618/61/89	0,0
Berørt	4618/61/91	0,0
Berørt	4618/61/98	0,0
Berørt	4618/61/99	0,0
Berørt	4618/61/100	0,0
Berørt	4618/61/106	0,0
Berørt	4618/61/107	0,0
Berørt	4618/61/108	0,0
Berørt	4618/61/109	0,0
Berørt	4618/61/110	0,0
Berørt	4618/61/112	0,0
Berørt	4618/61/114	0,0
Berørt	4618/61/115	0,0

Berørt	4618/61/118	0,0
Berørt	4618/61/119	0,0
Berørt	4618/61/120	0,0
Berørt	4618/61/122	0,0
Berørt	4618/61/124	0,0
Berørt	4618/61/125	0,0
Berørt	4618/61/126	0,0
Berørt	4618/61/128	0,0
Berørt	4618/61/133	0,0
Berørt	4618/61/136	0,0
Berørt	4618/61/139	0,0
Berørt	4618/61/142	0,0
Berørt	4618/61/149	0,0
Berørt	4618/61/151	0,0
Berørt	4618/61/154	0,0
Berørt	4618/61/155	0,0
Berørt	4618/61/162	0,0
Berørt	4618/61/163	0,0
Berørt	4618/61/165	0,0
Berørt	4618/61/167	0,0
Berørt	4618/61/168	0,0
Berørt	4618/61/169	0,0
Berørt	4618/61/170	0,0
Berørt	4618/61/174	0,0
Berørt	4618/61/176	0,0
Berørt	4618/61/177	0,0
Berørt	4618/61/179	0,0
Berørt	4618/61/181	0,0
Berørt	4618/61/182	0,0
Berørt	4618/61/183	0,0
Berørt	4618/61/184	0,0
Berørt	4618/61/185	0,0
Berørt	4618/61/189	0,0
Berørt	4618/61/199	0,0
Berørt	4618/61/202	0,0
Berørt	4618/61/206	0,0
Berørt	4618/61/207	0,0
Berørt	4618/61/208	0,0
Berørt	4618/61/209	0,0
Berørt	4618/61/210	0,0
Berørt	4618/61/211	0,0
Berørt	4618/61/212	0,0
Berørt	4618/61/213	0,0
Berørt	4618/61/214	0,0
Berørt	4618/61/215	0,0
Berørt	4618/61/216	0,0
Berørt	4618/61/217	0,0
Berørt	4618/61/218	0,0
Berørt	4618/61/220	0,0
Berørt	4618/61/223	0,0
Berørt	4618/61/224	0,0
Berørt	4618/61/234	0,0
Berørt	4618/61/235	0,0
Berørt	4618/61/236	0,0
Berørt	4618/61/237	0,0
Berørt	4618/61/238	0,0
Berørt	4618/61/239	0,0
Berørt	4618/61/240	0,0
Berørt	4618/61/242	0,0
Berørt	4618/61/244	0,0
Berørt	4618/61/245	0,0
Berørt	4618/61/246	0,0
Berørt	4618/61/247	0,0
Berørt	4618/61/251	0,0
Berørt	4618/61/252	0,0
Berørt	4618/61/253	0,0
Berørt	4618/61/254	0,0
Berørt	4618/61/255	0,0

Berørt	4618/61/256	0,0
Berørt	4618/61/257	0,0
Berørt	4618/61/258	0,0
Berørt	4618/61/260	0,0
Berørt	4618/61/261	0,0
Berørt	4618/61/262	0,0
Berørt	4618/61/264	0,0
Berørt	4618/61/271	0,0
Berørt	4618/61/273	0,0
Berørt	4618/61/276	0,0
Berørt	4618/61/277	0,0
Berørt	4618/61/279	0,0
Berørt	4618/61/282	0,0
Berørt	4618/61/294	0,0
Berørt	4618/61/301	0,0
Berørt	4618/61/303	0,0
Berørt	4618/61/313	0,0
Berørt	4618/61/315	0,0
Berørt	4618/61/316	0,0
Berørt	4618/61/319	0,0
Berørt	4618/61/320	0,0
Berørt	4618/61/321	0,0
Berørt	4618/61/324	0,0
Berørt	4618/61/325	0,0
Berørt	4618/61/326	0,0
Berørt	4618/61/328	0,0
Berørt	4618/61/329	0,0
Berørt	4618/61/331	0,0
Berørt	4618/61/332	0,0
Berørt	4618/61/334	0,0
Berørt	4618/61/335	0,0
Berørt	4618/61/336	0,0
Berørt	4618/61/337	0,0
Berørt	4618/61/363	0,0
Berørt	4618/61/366	0,0
Berørt	4618/61/368	0,0
Berørt	4618/61/369	0,0
Berørt	4618/61/370	0,0
Berørt	4618/61/373	0,0
Berørt	4618/61/375	0,0
Berørt	4618/61/380	0,0
Berørt	4618/61/381	0,0
Berørt	4618/61/386	0,0
Berørt	4618/61/387	0,0
Berørt	4618/61/406	0,0
Berørt	4618/61/409	0,0
Berørt	4618/61/412	0,0
Berørt	4618/61/414	0,0
Berørt	4618/61/415	0,0
Berørt	4618/61/417	0,0
Berørt	4618/61/419	0,0
Berørt	4618/61/429	0,0
Berørt	4618/61/431	0,0
Berørt	4618/61/433	0,0
Berørt	4618/62/1	0,0
Berørt	4618/62/2	0,0
Berørt	4618/62/3	0,0
Berørt	4618/62/4	0,0
Berørt	4618/62/5	0,0
Berørt	4618/62/7	0,0
Berørt	4618/62/8	0,0
Berørt	4618/62/9	0,0
Berørt	4618/62/11	0,0
Berørt	4618/62/16	0,0
Berørt	4618/62/17	0,0
Berørt	4618/62/20	0,0
Berørt	4618/62/24	0,0
Berørt	4618/62/26	0,0

Berørt	4618/62/27	0,0
Berørt	4618/62/30	0,0
Berørt	4618/62/31	0,0
Berørt	4618/62/32	0,0
Berørt	4618/62/33	0,0
Berørt	4618/62/34	0,0
Berørt	4618/62/35	0,0
Berørt	4618/62/36	0,0
Berørt	4618/62/39	0,0
Berørt	4618/62/45	0,0
Berørt	4618/62/48	0,0
Berørt	4618/62/51	0,0
Berørt	4618/62/57	0,0
Berørt	4618/62/58	0,0
Berørt	4618/62/59	0,0
Berørt	4618/62/61	0,0
Berørt	4618/62/63	0,0
Berørt	4618/62/64	0,0
Berørt	4618/62/65	0,0
Berørt	4618/62/66	0,0
Berørt	4618/62/69	0,0
Berørt	4618/62/70	0,0
Berørt	4618/62/73	0,0
Berørt	4618/62/74	0,0
Berørt	4618/62/76	0,0
Berørt	4618/62/78	0,0
Berørt	4618/62/81	0,0
Berørt	4618/62/83	0,0
Berørt	4618/62/85	0,0
Berørt	4618/62/86	0,0
Berørt	4618/62/95	0,0
Berørt	4618/62/97	0,0
Berørt	4618/62/98	0,0
Berørt	4618/62/102	0,0
Berørt	4618/62/106	0,0
Berørt	4618/62/115	0,0
Berørt	4618/62/122	0,0
Berørt	4618/62/127	0,0
Berørt	4618/62/128	0,0
Berørt	4618/62/129	0,0
Berørt	4618/62/133	0,0
Berørt	4618/62/134	0,0
Berørt	4618/62/135	0,0
Berørt	4618/62/137	0,0
Berørt	4618/62/140	0,0
Berørt	4618/62/141	0,0
Berørt	4618/62/145	0,0
Berørt	4618/62/150	0,0
Berørt	4618/62/151	0,0
Berørt	4618/62/152	0,0
Berørt	4618/62/153	0,0
Berørt	4618/62/157	0,0
Berørt	4618/62/162	0,0
Berørt	4618/62/163	0,0
Berørt	4618/62/169	0,0
Berørt	4618/62/176	0,0
Berørt	4618/62/177	0,0
Berørt	4618/62/178	0,0
Berørt	4618/62/179	0,0
Berørt	4618/62/180	0,0
Berørt	4618/62/184	0,0
Berørt	4618/62/186	0,0
Berørt	4618/62/187	0,0
Berørt	4618/62/196	0,0
Berørt	4618/62/198	0,0
Berørt	4618/62/199	0,0
Berørt	4618/62/200	0,0
Berørt	4618/62/201	0,0

Berørt	4618/62/202	0,0
Berørt	4618/62/203	0,0
Berørt	4618/62/213	0,0
Berørt	4618/62/214	0,0
Berørt	4618/62/230	0,0
Berørt	4618/62/231	0,0
Berørt	4618/62/234	0,0
Berørt	4618/62/237	0,0
Berørt	4618/62/238	0,0
Berørt	4618/62/239	0,0
Berørt	4618/62/240	0,0
Berørt	4618/62/245	0,0
Berørt	4618/62/261	0,0
Berørt	4618/62/262	0,0
Berørt	4618/64/294	0,0
Berørt	4618/64/312	0,0

Skylddeling	Forretning:	19.05.1928	Avgiver	4618/61/86	0,0
	Matrikkelført:		Mottaker	4618/61/139	0,0

Bebyggelsens arealer mv., antall boenheter**Tomannsbolig, horisontaldelt (Kilde: Massivregistrering)****Opplysninger om boliger/bruksenheter:**

Adresse	Nr	Type	BRA	Kjøkkenkode	Antall rom	Bad	WC
Eitrheimsvegen 90	H0101	Bolig					
Eitrheimsvegen 90	H0201	Bolig					

Bygningsopplysninger:

Næringsgruppe:	Bolig	Bebygd areal:		Rammetillatelse:	
Bygningsstatus:	Tatt i bruk	BRA bolig:	268,0	Igangset.till.:	
Energikilde:		BRA annet:		Ferdigattest:	
Oppvarming:		BRA totalt:	268,0	Midl. brukstil.:	
Avløp:		Har heis:	Nei	Tatt ibruk (GAB):	
Vannforsyning:				Antall boliger:	2
Bygningsnr:	174640874			Antall etasjer:	4

Etasjeopplysninger:

Nr	Ant. boliger	BRA:	Bolig	Annet	Totalt	BTA:	Bolig	Annet	Totalt
K01			58,0		58,0				
U01			58,0		58,0				
H01	1		89,0		89,0				
H02	1		63,0		63,0				

Kulturminner:

	Id	Objektnavn	Tidfesting
Sefrakminne:	1228 312 23	Bolighus, Kringsjø	1875-1899
Nåværende funksjon:			
Tidligere funksjon:			
Tilbygg/ombygging:		Skifting av vindaugo 1973, ny fasadekledning 1978	

Utskrift basert på matrikkeldata

Matrikkelenhetens registerbetegnelse og adresse

Matrikkelenhet:	Gårdsnr 61, Bruksnr 111	Kommune:	4618 Ullensvang
Adresse:		Grunnkrets:	312 Kalvanes
Veiadresse:	Eitrheimsvegen 88 A, gatenr 2000 5750 Odda	Valgkrets:	2 Odda
Oppdatert:	28.09.2019	Kirkesogn:	7080401 Odda
		Tettsted:	5092 Odda
Adresse:			
Veiadresse:	Eitrheimsvegen 88 B, gatenr 2000 5750 Odda		
Oppdatert:	28.09.2019		
Adresse:			
Veiadresse:	Eitrheimsvegen 88 C, gatenr 2000 5750 Odda		
Oppdatert:	28.09.2019		

Eiendomsopplysninger

Matrikkel:

Type:	Best. grunneiendom	Tinglyst:	Ja	Reg.landbruksreg.:	Nei
Bruksnavn:	Bergheim	Matrikkelført:	Ja	Antall teiger:	1
Etableringsdato:	15.10.1937	Har festegrunn:	Nei	Seksjonert:	Nei
Areal:	258,1 kvm	Skyld:	0,01		
Arealkilde:	Beregnet Areal				
Arealmerknad:					

Om fullstendighet og nøyaktighet i matrikkelutskriften:

Ambita tar forbehold om at informasjon som hentes fra Matrikkelen kan avvike fra de faktiske forhold, og at grensepunkter mv. kan mangle helt eller delvis eller være feil registrert i Matrikkelen. Ambitas eiendomsutskrift viser arealet som er en geometrisk beregning basert på eiendommens grenselinjer. I de tilfeller grensene er markert som fiktive brukes i stedet oppgitt areal hvis dette finnes i Matrikkelen. Ambita er ikke ansvarlig for tap som oppstår som følge av feil i Eiendomsutskriften.

Ikke tinglyst eierforhold:

Ingen ikke tinglyste eierforhold registrert på matrikkelenheten.

Kulturminner:

Ingen kulturminner registrert på matrikkelenheten.

I Matrikkelen fremgår kun informasjon om fredet kulturminne der det er registrert i Riksantikvarens arkiv på eiendom og bygning. Kulturminner som ikke er registrert i Matrikkelen kan dermed allikevel forekomme på eiendommen. Merk at disse opplysningene ikke omfatter informasjon om eventuell verning / verneklasse for eiendom eller bygningsmasse.

Grunnforurensing:

Ingen grunnforurensing registrert på matrikkelenheten.

I Matrikkelen fremgår kun informasjon om grunnforurensning som eventuelt er registrert på eiendommen i forurensningsmyndighetenes arkiver. Grunnforurensning som ikke er registrert kan dermed allikevel forekomme på eiendommen.

Klage på vedtak i Matrikkelen:

Ingen klage registrert på matrikkelenheten.

Forretninger:

Type	Dato		Rolle	Matrikkel	Arealendring
Omnummerering	Forretning:	01.01.2020	Mottaker	4618/61/111	0,0
	Matrikkelført:	01.01.2020			
Kart- og delingsforretning	Forretning:	16.12.1985	Avgiver	4618/61/111	-986,0
	Matrikkelført:		Mottaker	1228/61/402	986,0
Skylddeling	Forretning:	13.06.1938	Avgiver	4618/61/111	0,0
	Matrikkelført:		Mottaker	4618/61/204	0,0
Skylddeling	Forretning:	18.12.1937	Avgiver	4618/61/111	-234,7
	Matrikkelført:		Mottaker	4618/61/203	234,7
Skylddeling	Forretning:	15.10.1937	Avgiver	4618/61/86	0,0
	Matrikkelført:		Mottaker	4618/61/111	0,0

Bebyggelsens arealer mv., antall boenheter**Boligbrakker****Opplysninger om boliger/bruksenheter:**

Adresse	Type	BRA	Kjøkkenkode	Antall rom	Bad	WC
Eitrheimsvegen 88 A	Bolig	34,0	Kjøkken	2	1	1
Eitrheimsvegen 88 B	Bolig	34,0	Kjøkken	2	1	1
Eitrheimsvegen 88 C	Bolig	34,0	Kjøkken	2	1	1

Bygningsopplysninger:

Næringsgruppe:	Bolig	Bebygd areal:	104,0	Rammetillatelse:	25.03.2014
Bygningsstatus:	Igangsettingstillatelse	BRA bolig:	102,0	Igangset.till.:	25.03.2014
Energikilde:		BRA annet:		Ferdigattest:	
Oppvarming:		BRA totalt:	102,0	Midl. brukstil.:	
Avløp:	Offentlig kloakk	Har heis:	Nei	Tatt ibruk (GAB):	
Vannforsyning:	Tilkn. off. vannverk			Antall boliger:	3
Bygningsnr:	300454011			Antall etasjer:	1

Etasjeopplysninger:

Nr	Ant. boliger	BRA:	Bolig	Annet	Totalt	BTA:	Bolig	Annet	Totalt
H01	3		102,0		102,0				

Kontaktpersoner:

Rolle	Navn
Tiltakshaver	Leif Einar Lothe

Kulturminner:

Ingen kulturminner registrert på bygningen.



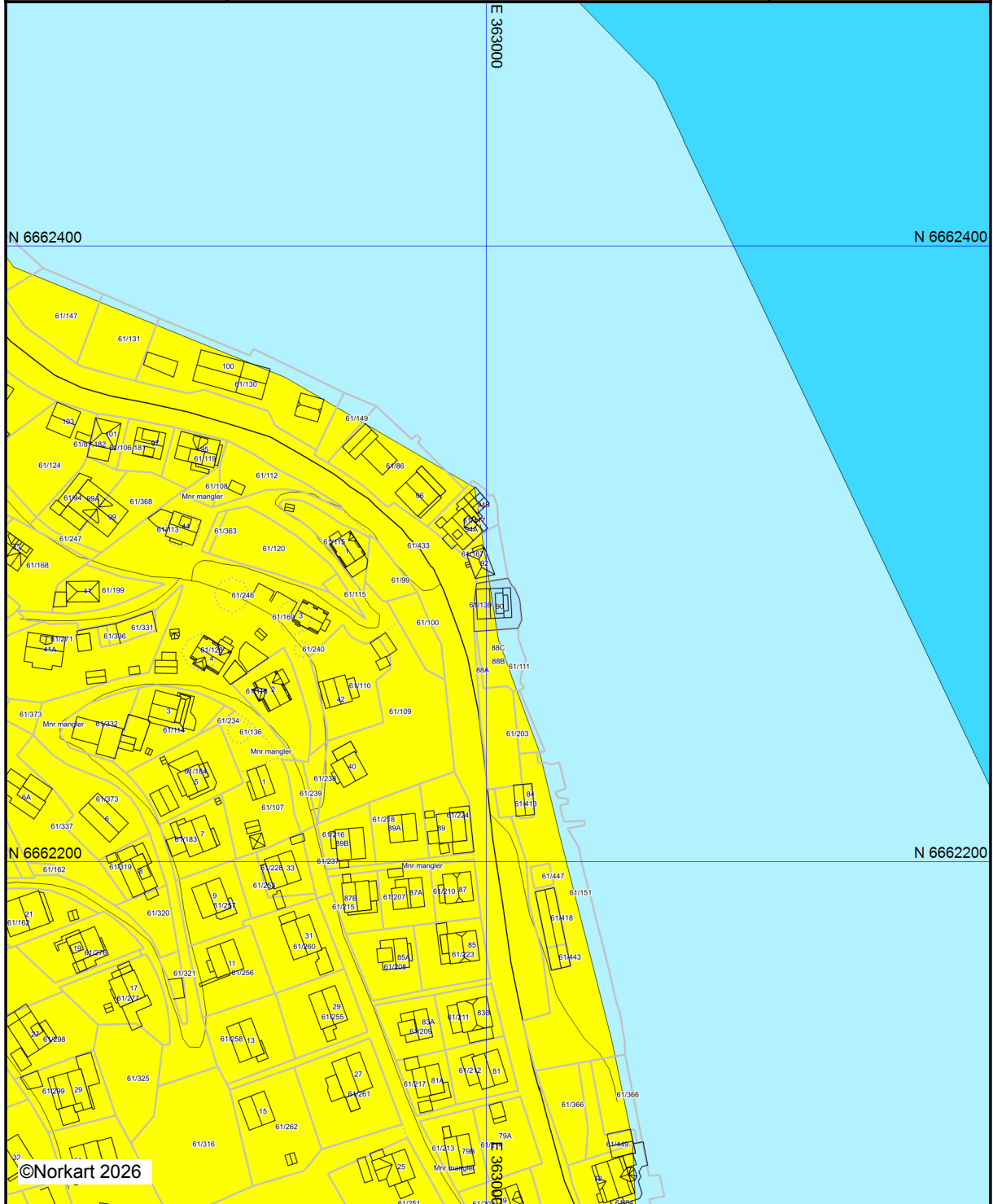
Ullensvang kommune

Kommuneplankart

Eiendom: 61/139
Adresse: Eitrheimsvegen 90
Utskriftsdato: 21.04.2026
Målestokk: 1:2000



UTM-32



Kartet er produsert fra kommunens beste digitale kartbaser for området og inneholder viktige opplysninger om eiendommen og området omkring. Presentasjonen av informasjon er i samsvar med nasjonal standard. Kartet kan inneholde feil, mangler eller avvik i forhold til kravene i oppgitt standard. Kartet kan ikke benyttes til andre formål enn det formålet det er utlevert til uten samtykke fra kommunen jf. lov om åndsverk.

Tegnforklaring

Kommuneplan-Byggeområder (PBL1985 § 2)

 Boligområde - nåværende

Kommuneplan-Byggeområder (PBL1985 § 2)

 LNF-område

Kommuneplan-Områder for særskilt bruk e

 Vannareal for alment friluftsliv

 Ferdselsområde - nåværende


Kommuneplan-Retningslinjer

 LNF-område hvor landbruk er dominerende

Kommuneplan-Linje- og punktsymboler (PB

 Grense for retningslinjeområde

Felles for kommuneplan PBL 1985 og 2008

 Planområde

 Grense for arealformål

 Hovedveg - eksisterende

 Adkomstveg - eksisterende

Odda kommune - Kommuneplan 2007-2019 - Arealdelen

UTFYLLANDE FØRESEGNER OG RETNINGSLINJER

Kommuneplanen sin arealdel er eit oversiktskart i målestokk 1:75.000 og 3 detaljkart i målestokk 1:25.000. På plankarta er arealbruken fastlagt ved seks arealbruksformål.

Plankartet syner noverande og framtidig bruk av areala i heile kommunen. Opplistinga av arealbrukskategoriane er uttømande opprekna i Plan- og bygningslova § 20-4 første ledd:

1. Byggjeområde
2. Landbruks-, natur- og friluftsområde (LNF-områder)
3. Område for råstoffutvinning
4. Andre område som er bandlagde eller skal bandleggjast for nærare gjevne formål i medhald av Plan- og bygningslova eller andre lover og område for Forsvaret
5. Område for særskild bruk eller vern av sjø og vassdrag, herunder ferdsel-, fiske-, akvakultur-, natur- og friluftsområde kvar for seg eller i kombinasjon med ein eller fleire av dei nemnde brukskategoriane
6. Viktige ledd i kommunikasjonssystemet.

Til plankartet kan det gjevast utfyllande føresegner. På same måte som ved opplistinga av arealbrukskategoriane er det gjeve ei uttømande opplisting i § 20-4 andre ledd om kva det kan gjevast føresegner om.

Plankartet og dei tilhøyrande føresegnene har direkte rettsverknad. I teksten nedafør har dei juridisk bindande føresegnene grå bakgrunn. Annen tekst er utfyllande retningslinjer og føringar, og kan difor ikkje nyttast som heimelsgrunnlag for vedtak i medhald av planen.

Arealdelen skal reviderast/vurderast minst ein gong kvart 4.år.

1 Byggjeområde

Føresegner:

§ 1 Byggjeområde

Tiltaka i Plan- og bygningslova §§ 84 og 93 samt frådeling til slike føremål kan ikkje setjast i verk før områda som er sette av til utbyggingsformål går inn i ein regulerings- eller bebyggelsesplan.

Eksisterande byggjeområder vert tillete fortetta gjennom utarbeiding av ny reguleringsplan.

Det skal dokumenterast at nye tiltak ikkje skiplar verneverdige kulturminne og kulturmiljø. Dersom kulturminne vert råka skal saka leggjast fram for kulturvernmyndet.

Det skal utarbeidast risiko- og sårbarheitsanalyse for alle nye regulerings- og bebyggelsesplanar, samt ved alle større utbyggingsprosjekt.

Retningslinjer:

Tidlegare vedtekne kommunedel- regulering- og bebyggelsesplanar skal fortsatt gjelde.

Vidare utbygging i Odda kommune skal konsentrerast om tettstadane Odda, Røldal, Skare og Tyssedal.

For Odda sentrum skal det utarbeidast ein sentrumsplan som bygger vidare på utarbeidd stadanalyse.

For Røldal skal det utarbeidast ein sentrumsplan med tilhøyrande stadanalyse med tanke på vidare utvikling av Røldalsbygda.

Områder for fritidsbustader i gjeldande arealdel av kommuneplanen som ikkje har godkjent reguleringsplan:

FB11-FB18

Før vidare utbygging av desse områda vert det kravd utarbeidd reguleringsplan.

For område FB15 Reinsnos skal dyrkamark, innmarksbeite og viktige områder for utmarksbeite regulerast til landbruksområder.

For område FB 18 Bråstøl skal områder vist som landbruksarealer i forslag til reguleringsplan regulerast til landbruk.

Nye områder for fritidsbustader:

FB104 og FB105 ved Holstøl

Før utbygging av desse områda vert det kravd utarbeidd reguleringsplan. Området skal vurderast med omsyn på støy frå Ev.134 og skytebane.

FB106 Espeland/Lone

Det kan etablerast inntil 3 fritidsbustader i dette området. Før utbygging skal det utarbeidast reguleringsplan.

FB1 Vikås

Før vidare utbygging av området skal det utarbeidast reguleringsplan som ivaretek omsyn til terrengtilpassing og tilpassing til eksisterande fritidshus. Føresegnene må avgrensa storleik og høgde på nye fritidshus. Det skal planleggjast fellesparkering ved eksisterande veg. Det kan planleggjast for inntil 15 nye einingar.

FB2 Frøystøl-Vetlehovden del 2

Før utbygging av dette området vert det kravd utarbeidd reguleringsplan.

Ved regulering må det leggjast til grunn at infrastruktur vert framført frå nedsida av området. Det skal ikkje byggjast veg eller gjerast inngrep i form av byggjetiltak på platået. Byggjetiltak må ikkje bli synlege i siktlinja frå pilegrimsvegen.

Områder for bustader som ikkje har godkjent reguleringsplan:

B3

Før utbygging av dette området vert det kravd utarbeidd reguleringsplan

Områder for bustader som er regulert, men ikkje utbygd:

B1-2 og B4

Nye områder for næring/turistverksemd:

T101

Før utbygging av området vert det kravd utarbeidd regulerings-/utbyggingsplan. Ombygging av eksisterande løe til utleigeverksemd, samt ei mindre utbygging av utleigeeiningar kan tillatast. Utnyttingsgrad (TU) for område skal ikkje overstiga 0,2 og nye bygg skal tilpassast eksisterande byggeskikk, både med tanke på høgde og volum. Det skal ikkje byggjast på dyrka mark.

Andre byggeområder:

RH 1

Området er avsatt til bygging av ridehall med tilhøyrande fasilitetar. Før utbygging av området vert det kravd utarbeidd reguleringsplan.

Vern mot støy skal vera tilfredsstillande ivareteke for alle bustader, kontor, næringsbygg og andre bygg med arbeidsplassar i høve til departementet sin rettleiar for støy, T-1442, eller nyare utgåve av denne. Rikspolitiske retningslinjer for barn og unge sine oppvekstkår skal leggjast til grunn for all ny utbygging.

Ved fortetting i eksisterande byggeområde skal nye bygg og tilbygg gjevast ei estetisk form og plassering som harmonerer med eksisterande bygg i området.

Prinsippa for universell utforming skal leggjast fullt ut til grunn for all kommunal byggjeverksemd. Vidare skal universell utforming vurderast i alle plansaker, uavhengig av plannivå.

2 Landbruks-, natur- og friluftsområde (LNF-område)

Føresegner:

§ 2 Spreidd utbygging

I kvart av områda SB1-4 er det tillate å føra opp to inntil 2 bustader i planperioden, ingen plankrav.

- Det skal ikkje byggjast på dyrka mark
- Det skal ikkje byggjast slik at samanhengande jordbruksområde blir skipla.
- Det skal ikkje byggjast nærmare enn 100 meter frå driftsbygningar
- Tiltaket skal ikkje medføra auka trafikk gjennom gardstun
- Det skal ikkje byggjast eller frådelast nærmare vassdrag enn 50 meter.
- Det skal ikkje byggjast eller frådelast nærmare sjø enn 100 meter.
- Kvar einskild byggesak i desse områda skal sendast til kulturvernmyndet for avklaring i høve til kulturminnelova.
- Det skal ikkje byggjast nærmare enn 100 meter frå automatiske freda kulturminner utan godkjenning av kulturvernmyndet.
- Før utbygging skal det dokumenterast at grunnen er tilstrekkelig sikra mot evt. farer (jf. Pbl § 68).
- Det skal takast landskapsomsyn for å hindre fragmentering av landskap.
- Busetnaden skal ha form, struktur, tomtstorleik og plassering som harmonerer med det eksisterande landskapet.

Retningslinjer:

I LNF områder der landbruk er dominerande skal det leggjast vekt på områdas viktige landbruksinteresse slik at drifts- og miljømessige ulemper vert unngått og at ressursgrunnlaget og kulturlandskapet vert ivareteke. I kulturlandskapet skal det stimulerast til skjøtsel og omsyn til kulturminne og –miljø. Kantvegetasjon langs vassdrag og i randsoner mot jordbruksområde skal takast vare på.

I LNF områder der friluftsliv er dominerande skal det leggjast vekt på områdas viktige friluftstiltak slik at desse ikkje vert skadelidande. Arbeider og tiltak for tilrettelegging av friluftstiltak kan tillatast dersom det kan dokumenterast at dette ikkje vil være i konflikt med områdets verdier.

I LNF - områda er det ikkje tillate å føra opp bustader, næringsbygg eller andre bygg, med mindre dei er knytte til stadbunden næring. Det same gjeld frådeling til slike formål.

Eksisterande bustad- og fritidseigedomar i LNF-områda vert godkjent som spreidd utbygging. Tilbygg til desse kan godkjennast etter føresegnene for spreidd utbygging.

Formål som ikkje inngår i LNF - kategorien er til dømes:

- Rideanlegg
- Golfbane
- Masseuttak som ikkje har samheng med landbruk, naturvern- og friluftstiltak
- Vegar og parkeringsplassar der anna verksemd enn landbruk utgjer heile eller ein vesentleg del av formålet
- Fritidsbustad, kårhus og andre hus som ikkje er nødvendige for drifta av eit gardsbruk
- Våningshus og andre hus som blir nytta til fritidsformål, m.a. gjetarhytter og liknande som ikkje har direkte tilknytning til landbruksdrift
- Bygningar for fabrikkmessig landbruks- og pelsdyrproduksjon
- Kraftverk som ikkje i det vesentlege blir nytta som energikjelde i landbruket, inngår heller ikkje i formålet.

4 Bandlagde område

Det kan ikkje gjevast føresegner til bandlagde område.

Inn under arealbrukskategorien bandlagde område i lovas § 20-4, første ledd nr. 4, går område som er eller skal bandleggjast for nærare gitte formål.

Område som er verna etter andre lover enn Plan- og bygningslova, er i plankartet viste som bandlagde område.

5 Område for særskild bruk eller vern av vassdrag

Føresegner:

§ 3 Område langs vassdrag

Utbygging, masseuttak, eller større terrenginngrep i vassdragsbeltet i inntil 100 meter frå strandlinja målt i horisontalplanet ved gjennomsnittleg flaumvasstand, kan ikkje finna stad før områda inngår i ein regulerings- eller bebyggelsesplan.

I regulerings- eller bebyggelsesplanar for områder langs vassdrag skal byggegrensa mot vassdraget vera min. 50 meter.

Retningslinjer:

Med vassdrag meinast her alle bekker, elver, innsjøar og andre vassamlingar som har stadig tilløp. Opo m/Låtefoss er verna mot kraftutbygging (verneplan I) og skal forvaltast etter rikspolitiske retningslinjer for verna vassdrag.

VVV-raport 1999-1, Verdier i Opo m/Låtefoss, skal leggjast til grunn ved vurdering av tiltak langs Opovassdraget.

Opovassdraget er inndelt i 3 klasser som er vist i plankartet. Desse klassane er inndelt slik:

- Klasse 1: Vassdragsbelte i og ved byar og tettstadar, som har eller kan få mykje å seie for friluftslivet.
- Klasse 2 Vassdragsbelte med moderate inngrep i sjølve vassstrengen, og der nærområda består av utmark, skog- og jordbruksområde med spreidd busetnad.
- Klasse 3 Vassdragsbelte som er lite påverka av moderne menneskeleg aktivitet, og som derfor har stor opplevings- og vitskapleg verdi.

Føresegnene nedanfor gjeld for verna vassdrag i kommunen.

Føresegner:

§ 4 Område i og langs verna vassdrag

- Klasse 1: Det er ikkje lov å utføre inngrep som er til skade for pedagogiske verdiar, friluftslivverdiar medrekna fiske og framkomsttilhøve i og langs vassstrengen, eller opplevingsverdiar.
- Klasse 2: Det er ikkje lov å utføre inngrep som endrar tilhøve i kantvegetasjonen langs vassstrengen og i dei områda som blir oppfatta som ein del av vassstrengen. Det er heller ikkje lov å utføre inngrep som medfører endring i sjølve vassstrengen.
- Klasse 3: Det er ikkje lov å omdisponere areal i vassdragsbelte i nokon form. Det er ikkje lov å utføre inngrep i nokon form som reduserer verdien av vassdraget. Vasskvalitet og naturleg vassføring skal haldast opp så langt råd er,

6 Viktige ledd i kommunikasjonssystemet

Odda står føre fleire store samferdselsprosjekter i dei komande åra. Dette er:

- Ev.134 forbi Røldal
- Rv.13 Oddadalen
- Rv.13 og Rv.550, Omlegging av gjennomgangstrafikken gjennom Odda sentrum
- Haukelibana

For alle desse prosjekta vil det bli utarbeid eigne planprogram/konsekvensutgreiing som vil føre fram til kommunedelplanar/reguleringsplanar. På bakgrunn av dette har ein valt å ikkje kartfeste desse samferdselsprosjekta i arealdelen av kommuneplanen.

Ullensvang (4618), Gnr 61 /
Bnr 111: Bergheim
Eitrheimsvegen 88

Innholdsliste

Vestland fylke, Odda, Grunnboksblad (1935-1993), Grunnboksblad	3
Vestland fylke, Odda, Grunnboksblad (1935-1993), Grunnboksblad	4

Nr. ⁶¹ *Om. A. luv. 111.* 048.1228 0004361

Odda.

Efter vedtak av Landbruksdept. 28/12.1964
er gardsnr. brigda frå 1. januar s.s.

Navn: *Bergheim.*

Dagbok-nr.	Dagbok-ført	Hjemmelsdokumenter	Pante-bok	Areal (i by)-Skyld.	Anmerkninger
		<i>Gjeldtelling av dette luvet er utskilt fra luv. 86.</i>		0.01	
860	15/10 1937	<i>Antagelsesgjeld av 15/10-37 til Georg Jacobsen, f. 16/11-1899, for kr. 4160.-, gjeldf. 26/10-1937.</i>	2.3		
2548	27/11 1971	<i>Skjøte av 27/11-1971 fra Georg Jacobsen til son Ole Jørgen Jacobsen verdi kr. 6.000.-</i>	2.32		<i>fulltreg. Foss.</i>
		Heftelser			Forandringer, utslettelser og ann.
1.		<i>Om. nr. 1. V. G. 12. 13 på luv. 86.</i>			
2.		<i>Gjeldtelling bl. 11/7-1914 av dette luvet er utskilt fra luv. 86.</i>	2436		
3.		<i>Antagelse til parken i luv.</i>			<i>gjeldt. 13/9-47.</i>
4.		<i>Reklamerte om bygging av utland innlagt i skjøte bl. 22/4-1915</i>	2.5		
1023	18/12 1937	<i>Gjeldtelling og pantfremleggelse av 18/12-37 av luv. 203 er utskilt gjeldf. 22/12-1937.</i>	2.3		<i>l. 203.</i>
12	12/1 1938	<i>Obbligasjon av 12/1-38 fra Georg Jacobsen til Guatvikbanken for kr. 7500.-, gjeldf. 20/1-1938.</i>	13.2		<i>gjeldt. 11/4-1947 i l. l. luv. 317-47.</i>
1032	24/10 1939	<i>Obbligasjon av 24/10-1939 fra Georg Jacobsen til Odda privatbank for kr. 2000.-, gjeldf. 1/11-1939.</i>	13.3		<i>gjeldt. 14/4-47 i l. l. luv. 301-47.</i>
302	2/4 1947	<i>Obbligasjon av 2/4-47 fra Georg Jacobsen til Odda By- og Bygdebank for kr. 9000.-, gjeldf. 16/4-1947.</i>	13.5		<i>Stroke 9/3-77, dbr. 849</i>
1722	20/10 1965	<i>Pantbrev dat. 19/10-1965, fra Georg Jacobsen til Odda Sparebank for kr. 1.000.-.</i>	13.24		<i>Sletta 16.12.85. Dbr. 4478</i>
2373	21/1 1969	<i>Obbligasjon av 20/10-1969 fra Georg Jacobsen til Odda-Sparebank for kr. 3.000.-</i>	13.30		<i>Sletta 16.12.85. dbr. 4479</i>

Nr. *Ge.no. 61 bnr. 111* Navn: *Bergheim*

Dagbok-nr.	Dagbok-ført	Hefteiser	Pante-bok	Forandringer, utsettelse og ann.
911	24/4 1971	Obligasjonen av 20/4-1971 fra Georg Jacobsen til Odda Sparebank for kr. 3.000.-	B.32	Sletta 16.12.85. Dbnr. 4480.
2548	27/11 1971	Etter skjøtet for Georg Jacobsen og Magdalena Jacobsen rett å bu i huset så lenge dei lever.	B.82	
2560	30/11 1971	Obligasjonen av 29/11-1971 fra Ole Sørensen Jacobsen til Norges Pøstsparebank for kr. 20.000.-	B.33	Sletta 01.03.92. Dbnr. 881.
4652	24.12.85	Målebrev av 16.12.85. der bnr. 402 er utskilt fra d.m/fl. bruk (Veggrunn - ikkje eige gr.blad.)		
3071	04.08.88	Obligasjon til Odda kommune for kr. 42.500.-		

Ullensvang (4618), Gnr 61 /
Bnr 139: Svingen
Eitrheimsvegen 90

Innholdsliste

Vestland fylke, Odda, Grunnboksblad (1935-1993), Grunnboksblad (sladdet)	3
Vestland fylke, Odda, Grunnboksblad (1935-1993), Grunnboksblad	4

048 1228 0004393
048 1228 0004394

Nr. Emu. X Brev. 139

Navn: Grønningen

Odda.

Etter vedtak av Landbruksdept. 28/12-1964 er gardsnr. brigda frå 1. januar s.d.

Dagbok-nr.	Dagbok-ført	Hjemmelsdokumenter	Pantebok	Areal (i by). Skyld.	Anmerkninger
		<u>Utdeling av disse lufte er</u> <u>erstat for bren. 86.</u>		0.01	
		<u>Utdelt fra Tolly Markus sic</u> <u>Mous Galtnes for kr. 400.-</u> <u>dat. 2/3, fyl. 1915-1928.</u>	5-	485	
		<u>Grunnbokheimel har anvisning etter Mous</u> <u>Galtnes, dat. 22/9-46; 1. Olav Galtnes,</u> <u>2. Johannes Galtnes og 3. Olaf Galtnes.</u>			
700	07.02.90	Grunnbokheimel etter Johannes Saltnes har: Mina Klavida Saltnes fnr.140404 Olaf Saltnes fnr.150520			
2106	21.05.90	Skøyte til Harald Hansen, fnr.010338 for kr.100.000,-.			
		Heftelser	Forandringer, utslettelse og ann.		
1.		<u>Emu nr. 1, 4, 6, 12, 13, 16, 21, 23, 24</u> <u>for bren. 86.</u>			
2.		<u>Utdeling fyl. 27/4-1918 av disse</u> <u>lufte er erstat for bren. 86.</u>		66	
3.		<u>Perfeksjonen av utdelingslufte</u> <u>av v. av lufte og erstatning</u> <u>og utdelingslufte av seg innført</u> <u>i fylte fyl. 22/3-1919.</u>		172	
4.		<u>Utdeling for Mous O. Galt-</u> <u>nes til Præstebank for</u> <u>kr. 7500.-, dat. 4/8-1928.</u>	5-	488	<u>Utdelt 27/4-1946 i h. t. bren. 156-46.</u>
5.		<u>Utdeling for M. O. Galtnes</u> <u>til O. S. Mellem for</u> <u>kr. 3000.-, dat. 14/3, fyl. 24/3-1928.</u>	5-		<u>Utdelt 12/1-46 i h. t. bren. 2/1946.</u>
157	2/3	<u>Utdeling av 202-46 fra M. O.</u>			
	10/6	<u>Galtnes til O. S. Mellem</u> <u>for kr. 4725.-, dat. 3/4-1946.</u>		134	<u>Stolen 1/5-1975, bren. 1362</u>
353	19/2	<u>Fråsegn vedt. om vedtak av vilkår for</u> <u>vasstleiding under riksveg.</u>			
	1976			899	<u>Fråsegn</u>

Nr. Gnr. 61 bnr. 139 Navn: Svingen Odda

Dagbok-nr.	Dagbok-ført	Heftelser	Pante-bok	Förändringar, utsettelse og ann.
2159	25.05.90	Obligasjon til Den norske Bank for kr. 200.000.-		
3741	18.09.90	Obligasjon til Odda Rørleggerforretning AS for kr. 66724.70		Sletta 05.11.90 Dbnr. 4511
4381	25.10.90	Obligasjon til Den norske Bank AS for kr. 200.000.-		

Eiendom	4618 61/139		
Utskriftsdato	21.04.2026	Antall datasett	4

Det tas forbehold om riktigheten eller fullstendigheten av opplysningene i dette dokumentet. Det kan ikke rettes krav som følge av at disse opplysningene benyttes som grunnlag for beslutninger.

2 Berørte datasett

📍 Kulturminner - Kulturmiljøer

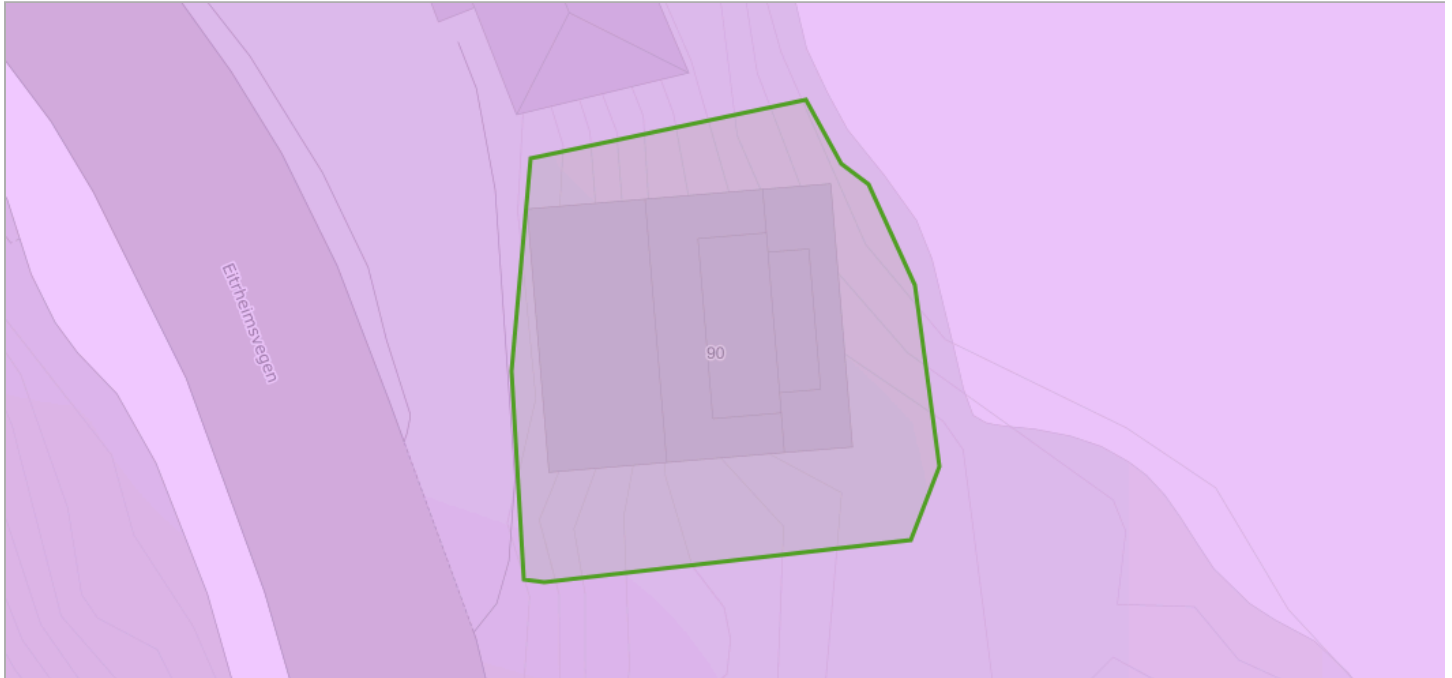
📍 Kulturminner - SEFRAK

2 Sjekkede, ikke berørte datasett

📍 Kulturminner - Lokalteter, Enkeltminner og Sikringssoner

📍 Kulturminner - Fredete bygninger

Kilde	Riksantikvaren	Versjon	16.04.2026
-------	----------------	---------	------------



Om datasettet

Fredete kulturmiljøer er nasjonalt viktige kulturmiljøer som Riksantikvaren har fredet etter kulturminnelovens § 20. Disse har like sterkt vern som andre fredete kulturminner. Et freda kulturmiljø er et område der kulturminner inngår som del av en større helhet eller sammenheng. Et freda kulturmiljø kan bli freda av Kongen for å bevare området sin kulturhistoriske verdi. "I fredningsvedtak etter første ledd kan Kongen forby eller på annen måte regulere enhver virksomhet og ferdsel i fredningsområdet som er egnet til å motvirke formålet med fredningen. Det samme gjelder fradeling eller bortfeste av grunn til virksomhet som nevnt i første punktum." Kulturmiljø og landskap av nasjonal interesse er et kunnskapsgrunnlag som skal sikre bærekraftig forvaltning av kulturmiljø i byer og tettsteder, og i landskap av nasjonal interesse. Områdene får ikke et formelt vern. Plan- og bygningsloven er det viktigste verktøyet for å ta vare på kulturmiljø og landskap av nasjonal interesse. Hensynet til kulturmiljø og landskap av nasjonal interesse bør tas på alle nivå i den kommunale planleggingen. Endret arealbruk eller større tiltak som i vesentlig grad er i konflikt med verdier som søkes bevart, kan danne grunnlag for innsigelse. Verdensarvområder er kulturmiljøer som står på UNESCOs liste over verneverdige kulturmiljøer. Riksantikvaren foreslår kandidater til listen som anses som internasjonalt viktige kulturmiljøer.

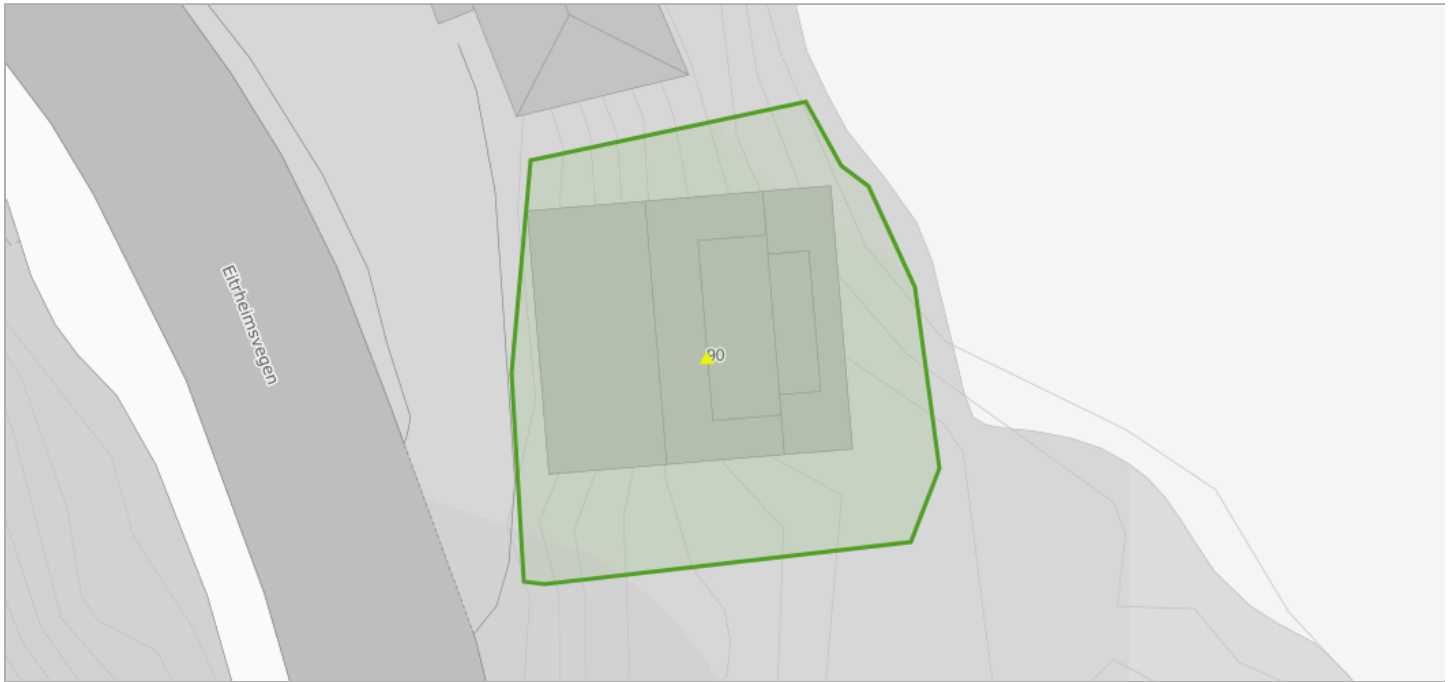
Tegnforklaring

Kulturmiljøer
Kulturmiljøer

Objekter

Navn	Vernetype	Kategori
Indre Sørfjorden. Kraft- og industrilandskap	-	M-KULA

Kilde	Riksantikvaren	Versjon	20.04.2026
-------	----------------	---------	------------



Om datasettet

Bygningar (i hovedsak eldre enn år 1900) som er registrert som kulturminne i det såkalte SEFRAK-registeret, men som ikkje er freda etter Kulturminnelova. I enkelte kommunar og fylke (t.d Finnmark) er grensa for registrering sett lenger inn på 1900-tallet.

Tegnforklaring

Sefrakbygninger
▲ Ikke-meldepliktig bygg

Objekter

Sefrak ID	Navn	P25 - status
1228-0312-023	BOLIGHUS, KRINGSJÅ	Annet SEFRAK-bygg

Eiendom	4618 61/111		
Utskriftsdato	21.04.2026	Antall datasett	4

Det tas forbehold om riktigheten eller fullstendigheten av opplysningene i dette dokumentet. Det kan ikke rettes krav som følge av at disse opplysningene benyttes som grunnlag for beslutninger.

2 Berørte datasett

📍 Kulturminner - Kulturmiljøer

📍 Kulturminner - SEFRAK

2 Sjekkede, ikke berørte datasett

📍 Kulturminner - Lokalteter, Enkeltminner og Sikringssoner

📍 Kulturminner - Fredete bygninger


Kilde	Riksantikvaren	Versjon	16.04.2026
-------	----------------	---------	------------



Om datasettet

Fredete kulturmiljøer er nasjonalt viktige kulturmiljøer som Riksantikvaren har fredet etter kulturminnelovens § 20. Disse har like sterkt vern som andre fredete kulturminner. Et freda kulturmiljø er et område der kulturminner inngår som del av en større helhet eller sammenheng. Et freda kulturmiljø kan bli freda av Kongen for å bevare området sin kulturhistoriske verdi. "I fredningsvedtak etter første ledd kan Kongen forby eller på annen måte regulere enhver virksomhet og ferdsel i fredningsområdet som er egnet til å motvirke formålet med fredningen. Det samme gjelder fradeling eller bortfeste av grunn til virksomhet som nevnt i første punktum." Kulturmiljø og landskap av nasjonal interesse er et kunnskapsgrunnlag som skal sikre bærekraftig forvaltning av kulturmiljø i byer og tettsteder, og i landskap av nasjonal interesse. Områdene får ikke et formelt vern. Plan- og bygningsloven er det viktigste verktøyet for å ta vare på kulturmiljø og landskap av nasjonal interesse. Hensynet til kulturmiljø og landskap av nasjonal interesse bør tas på alle nivå i den kommunale planleggingen. Endret arealbruk eller større tiltak som i vesentlig grad er i konflikt med verdier som søkes bevart, kan danne grunnlag for innsigelse. Verdensarvområder er kulturmiljøer som står på UNESCOs liste over verneverdige kulturmiljøer. Riksantikvaren foreslår kandidater til listen som anses som internasjonalt viktige kulturmiljøer.

Tegnforklaring

Kulturmiljøer
 Kulturmiljøer

Objekter

Navn	Vernetype	Kategori
Indre Sørfjorden. Kraft- og industrilandskap	-	M-KULA

Kilde	Riksantikvaren	Versjon	20.04.2026
-------	----------------	---------	------------



Om datasettet

Bygninger (i hovedsak eldre enn år 1900) som er registrert som kulturminne i det såkalte SEFRAK-registeret, men som ikkje er freda etter Kulturminnelova. I enkelte kommunar og fylke (t.d Finnmark) er grensa for registrering sett lenger inn på 1900-tallet.

Tegnforklaring

Sefrakbygninger
▲ Bygning er fjernet

Objekter

Sefrak ID	Navn	P25 - status
1228-0312-034	BOLIGHUS, BERGEHEIM.	Ruin eller fjernet objekt

Eiendom	4618 61/203		
Utskriftsdato	21.04.2026	Antall datasett	4

Det tas forbehold om riktigheten eller fullstendigheten av opplysningene i dette dokumentet. Det kan ikke rettes krav som følge av at disse opplysningene benyttes som grunnlag for beslutninger.

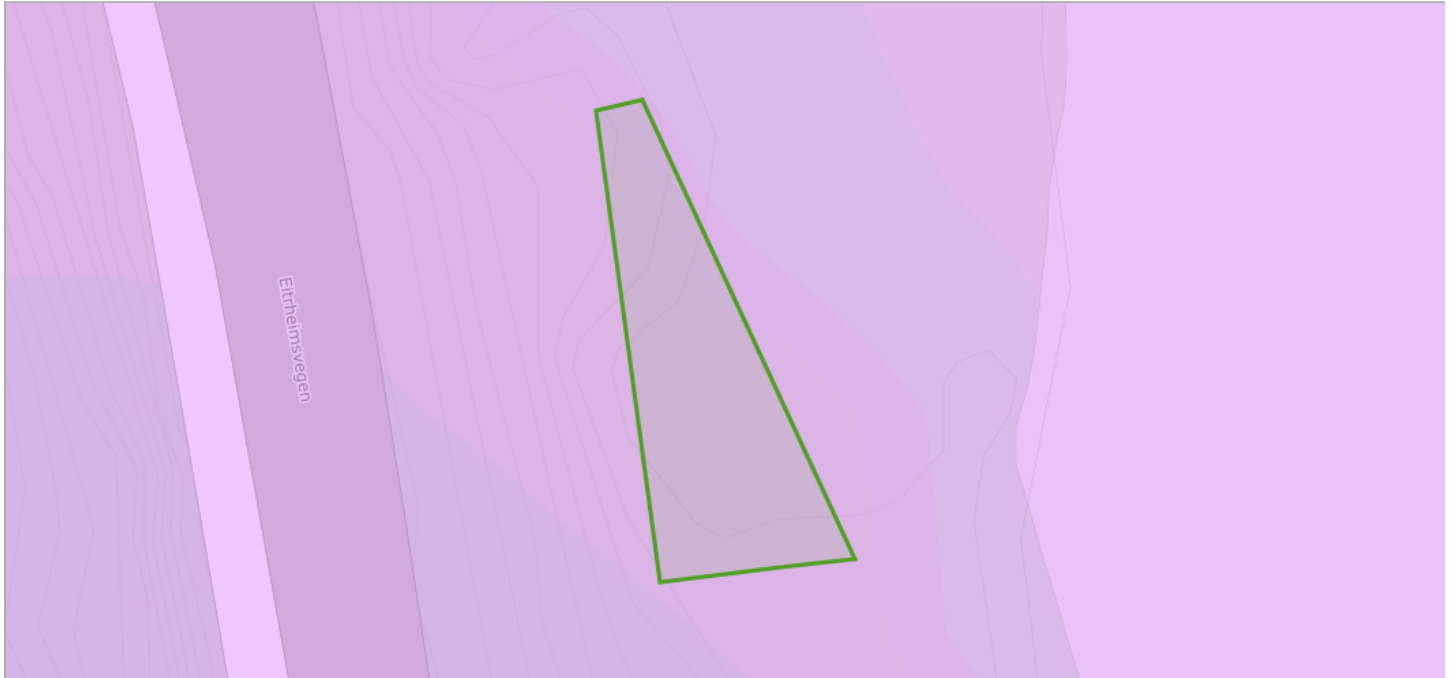
1 Berørte datasett

- 📍 Kulturminner - Kulturmiljøer

3 Sjekkede, ikke berørte datasett

- 📍 Kulturminner - Lokalteter, Enkeltninner og Sikringssoner
- 📍 Kulturminner - SEFRAK
- 📍 Kulturminner - Fredete bygninger

Kilde	Riksantikvaren	Versjon	16.04.2026
-------	----------------	---------	------------



Om datasettet

Fredete kulturmiljøer er nasjonalt viktige kulturmiljøer som Riksantikvaren har fredet etter kulturminnelovens § 20. Disse har like sterkt vern som andre fredete kulturminner. Et freda kulturmiljø er et område der kulturminner inngår som del av en større helhet eller sammenheng. Et freda kulturmiljø kan bli freda av Kongen for å bevare området sin kulturhistoriske verdi. "I fredningsvedtak etter første ledd kan Kongen forby eller på annen måte regulere enhver virksomhet og ferdsel i fredningsområdet som er egnet til å motvirke formålet med fredningen. Det samme gjelder fradeling eller bortfeste av grunn til virksomhet som nevnt i første punktum." Kulturmiljø og landskap av nasjonal interesse er et kunnskapsgrunnlag som skal sikre bærekraftig forvaltning av kulturmiljø i byer og tettsteder, og i landskap av nasjonal interesse. Områdene får ikke et formelt vern. Plan- og bygningsloven er det viktigste verktøyet for å ta vare på kulturmiljø og landskap av nasjonal interesse. Hensynet til kulturmiljø og landskap av nasjonal interesse bør tas på alle nivå i den kommunale planleggingen. Endret arealbruk eller større tiltak som i vesentlig grad er i konflikt med verdier som søkes bevart, kan danne grunnlag for innsigelse. Verdensarvområder er kulturmiljøer som står på UNESCOs liste over verneverdige kulturmiljøer. Riksantikvaren foreslår kandidater til listen som anses som internasjonalt viktige kulturmiljøer.

Tegnforklaring

Kulturmiljøer
Kulturmiljøer

Objekter

Navn	Vernetyp	Kategori
Indre Sørfjorden. Kraft- og industrilandskap	-	M-KULA

Områdeanalyse, utvalg for eiendom 4618-61/203, Eiendommen har ikke registrert adresse



Risiko

Navn	Sist oppdatert	Status
Aktsomhetsområder for jord- og flomsskred	16.03.2026	Risiko
Aktsomhetsområder for snøskred	23.02.2026	Risiko
Aktsomhetsområder for steinsprang	01.04.2025	Risiko



Vær oppmerksom på

Navn	Sist oppdatert	Status
Kvikkleire	13.04.2026	Vær oppmerksom
Radonutsatt område	13.04.2026	Vær oppmerksom
Støysoner	22.12.2025	Vær oppmerksom



Ikke oppdaget på eiendommen

Dette kan skyldes at det er gjort undersøkelser uten at det er funnet risiko, eller at det ikke er gjort undersøkelser.

Navn	Sist oppdatert	Status	Nærmeste kjente forekomst
Flomfaresoner	13.04.2026	Ikke funnet	0.1 km
Forurenset grunn	13.04.2026	Ikke funnet	0.57 km
Kulturminner - Lokaliteter, Enkeltminner og Sikringssoner	13.04.2026	Ikke funnet	0.65 km
Kulturminner - SEFRAK-bygninger	13.04.2026	Ikke funnet	0.01 km
Skredfaresoner	13.04.2026	Ikke funnet	0.07 km
Stormflo	06.04.2026	Ikke funnet	0 km

VIKTIG: Fravær av treff på et datasett betyr ikke nødvendigvis at området er fritatt for risiko, men at det ikke er gjort observasjoner av det aktuelle temaet i området, eller at området ikke er kartlagt. Treff på et datasett indikerer normalt at ytterligere undersøkelser er nødvendige.

Aktsomhetsområder for jord- og flomsskred

Sist sjekket: 16.03.2026


Aktsomhetsområde

Nei

Ja



Tegnforklaring

 Potensielt utløpsområde

Beskrivelse

Aktsomhetsområder for jord- og flomsskred viser potensielle utløpsområder for alle typer løsmasseskred bortsett fra kvikkleireskred og store flomsskred i slake elveløp. Ved bruk av datasettet til analyseformål bør som hovedregel hele utløpsområdet vurderes. Utløpsområdet dekker alle areal hvor skredet fortsatt inneholder en viss andel fast materiale som kan avsettes. Dersom vanninnholdet i skredet er veldig høyt, kan selve vanninnholdet av skredet i visse tilfeller flyte enda lenger.

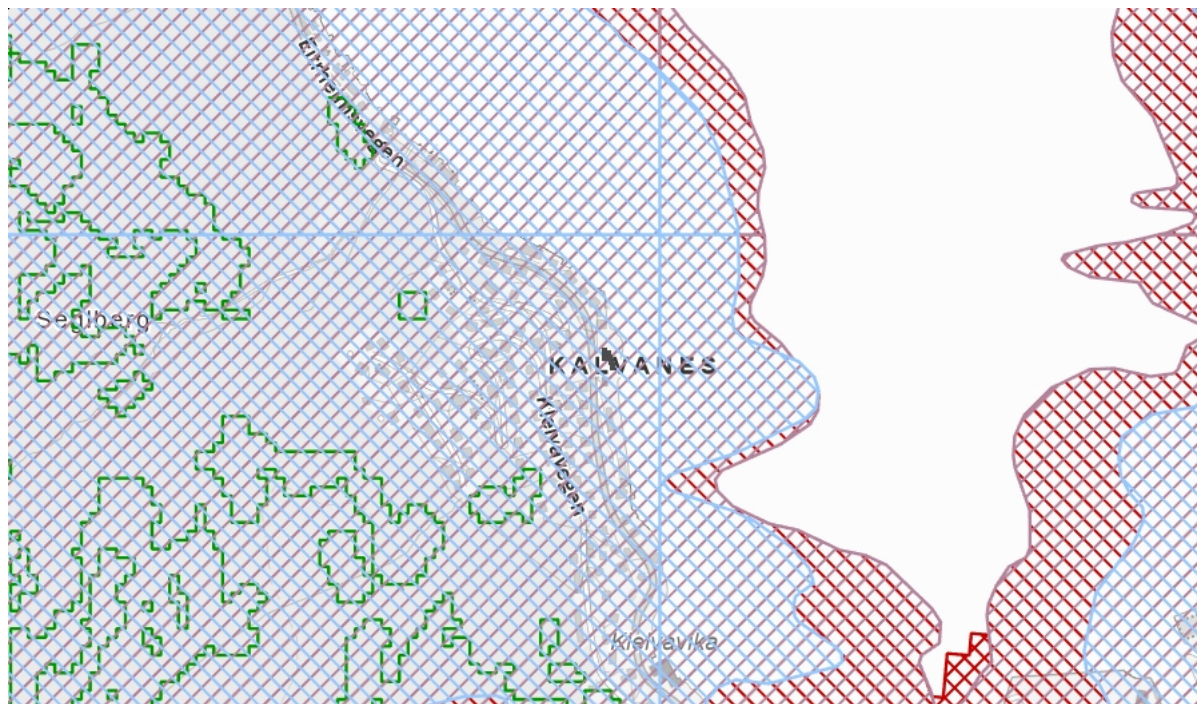
Aktsomhetskart for jord- og flomsskred viser områder som potensielt kan bli rammet av disse skredtypene. Kartet er ment som et grunnlag for en første vurdering av jord- og flomsskredfare i forbindelse med arealplanlegging og utbygging, i områder der skredfaren ikke er kartlagt mer detaljert. I NVEs retningslinjer "Flaum- og skredfare i arealplanar" er dette beskrevet nærmere. Kartene sier ingenting om sannsynlighet, og kan derfor ikke brukes for å vurdere utbygging etter sikkerhetskravene i byggeteknisk forskrift.

Kilde: Norges geologiske undersøkelse (NGU)





Aktsomhetsområder for snøskred

Sist sjekket: 23.02.2026

Aktsomhetssone for snøskred Nei S3 S2 uten skogeffekt **S2 med skogeffekt**



Tegnforklaring

	Aktsomhetssone sikkerhetskl. 2 (S2) med skogeffekt		Aktsomhetssone sikkerhetskl. 2 (S2) uten skogeffekt		Aktsomhetssone sikkerhetskl. 3 (S3)
	Skog som reduserer skredfare				

Beskrivelse

Aktsomhetskart for snøskred er et GIS-generert landsdekkende datasett som gir en grov oversikt over områder som potensielt kan være snøskredutsatt. Aktsomhetskartet ble ferdigstilt i 2023 med ny metodikk. Kartet er utviklet av Norges Geotekniske Institutt (NGI) og blir forvaltet av NVE.

Nye aktsomhetskart for snøskred 2023 finnes i tre forskjellige utgaver. Aktsomhetskart snøskred S3 til bruk i kommuneplan for å avklare sikkerhet for bygg opp til sikkerhetsklasse S3. Kartet er sammensatt av aktsomhetskart for snøskred fra 2010 og Aktsomhetskart for snøskred S2 uten skog fra 2023. Aktsomhetskart snøskred S2 uten skogeffekt til å avklare sikkerhet for bygg opp til og med sikkerhetsklasse S2 uten å måtte båndlegge skog. Aktsomhetskart snøskred S2 med skogeffekt til å avklare sikkerhet for bygg opp til sikkerhetsklasse S2, dersom skogen sin sikringseffekt er sikret.

For å bruke Aktsomhetskart snøskred S2 med skogeffekt, må hogsten i aktuelle skogområder reguleres for å sikre at sikringseffekten av skogen ikke forsvinner ved hogst. Enkelte skred kan gå lenger enn aktsomhetskartene, derfor er det viktig å også bruke informasjon om tidligere skredhendelser i arealplanlegging. Aktsomhetskartene tar ikke inn effekten av skredvind som kan føre til store skader i enkelte skredløp.

Kilde: Norges Geotekniske Institutt (NGI) og Norges vassdrags- og energidirektorat (NVE)

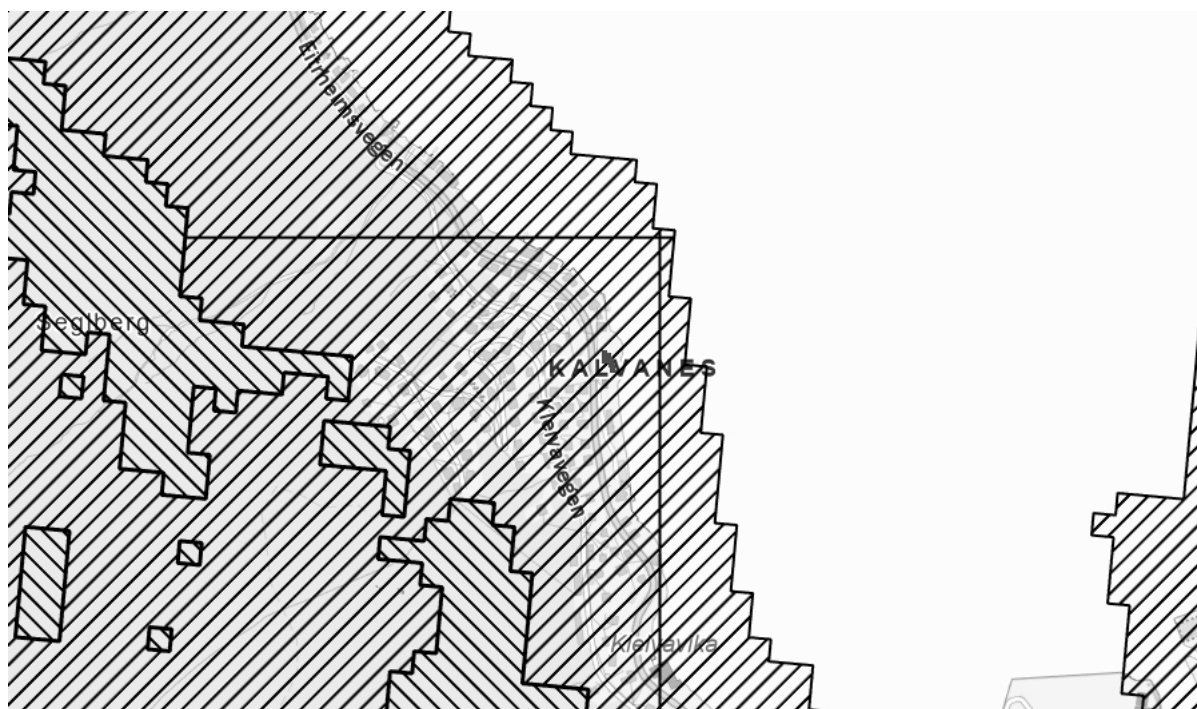
Aktsomhetsområder for steinsprang

Sist sjekket: 01.04.2025

Utløps- eller utløsningsområde for steinsprang

Nei

Ja



Tegnforklaring



Utløsningsområde



Utløpsområde

Beskrivelse

Aktsomhetsområder for steinsprang er en nasjonal kartserie som viser potensielt steinsprangutsatte områder på oversiktsnivå. Kartene viser potensielle løsnedområder og utløpsområder for steinsprang.

Det gjøres oppmerksom på at arealene som dekkes av utløsningsområder i praksis også er utløpsområder, ettersom skred som løsner helt øverst i et utløsningsområde beveger seg gjennom nedenforliggende utløsningsområder før det når utløpsområdene nedenfor. Ved bruk av datasettet til analyseformål bør derfor som en hovedregel både utløsningsområder og utløpsområder benyttes sammen.

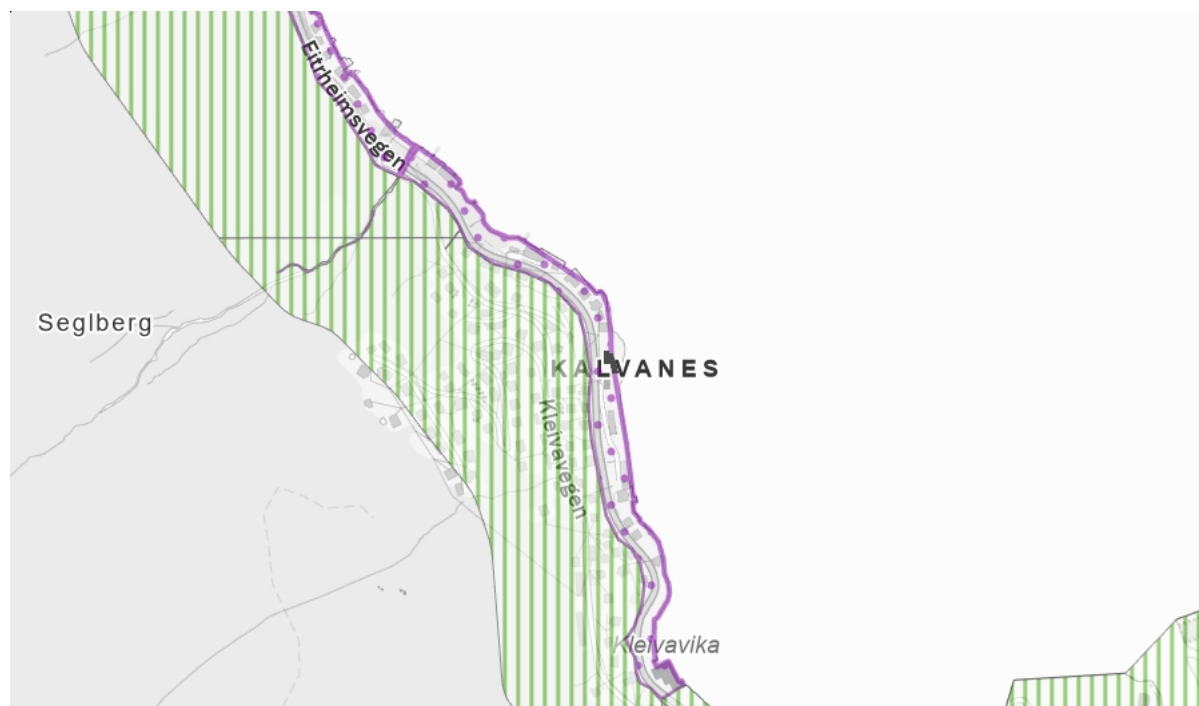
Aktsomhetsområdene er identifisert ved bruk av en datamodell som gjenkjenner mulige løsnedområder for steinsprang ut fra helning på terreng og geologisk informasjon. Fra hvert kildeområde er utløpsområdet for steinsprang beregnet automatisk. Det er ikke gjort feltarbeid ved identifisering eller avgrensning av områdene.

Kilde: Norges vassdrags- og energidirektorat (NVE)

Kvikkleire

Sist sjekket: 13.04.2026

Aktsomhetsområde for kvikkleire	Nei	Ja		
Risiko for skred på eiendommen	Ingen	Lav	Middels	Høy
Konsekvens ved skred	Ingen	Mindre alvorlig	Alvorlig	Svært alvorlig



Tegnforklaring

Ingen risiko for skred	Lav risiko for skred	Middels risiko for skred	Høy risiko for skred	Aktsomhetsområde
------------------------	----------------------	--------------------------	----------------------	------------------

Beskrivelse

Kartene gir en oversikt over soner med potensiell fare (aktsomhetsområder) for større kvikkleireskred. Sonene er identifisert og avgrenset ved kvartærgeologisk kartlegging (for å identifisere områder med marin leire), geoteknisk vurdering av topografi og grove, geotekniske undersøkelser. Sonene omfatter løsneområder for kvikkleireskred (områder som kan gli ut) og utløpsområder (områder som kan rammes av skredmasser) for nye kartlegginger. For identifiserte soner som kun inneholder løsneområder, må utløpsområdene vurderes særskilt. De identifiserte kvikkleiresonene er klassifisert i tre faregradsklasser (høy-, middels- og lav faregrad), basert på topografiske, geotekniske og hydrologiske kriterier. Sonene er videre klassifisert i tre konsekvensklasser (høy-, middels- og lav konsekvensklasse) avhengig av konsekvenser som et skred i sonen vil ha på bebyggelse og infrastruktur. Sonene er deretter klassifisert i fem risikoklasser, utledet fra faregrads- og konsekvensklassifiseringen.

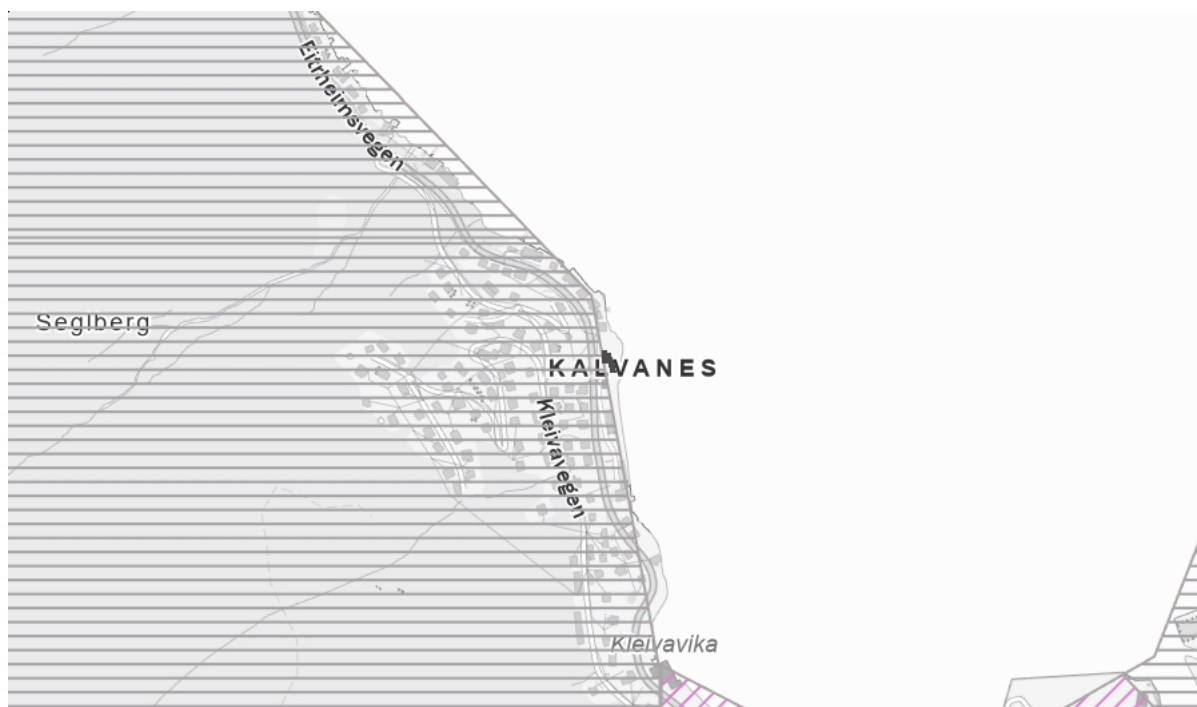
Aktsomhetskartet for kvikkleireskred er basert på del 1 i prosedyren gitt i kapittel 3 i NVE veileder 1/2019 Sikkerhet mot kvikkleireskred. Kartet viser områder med mulig sammenhengende marin leire (NGU) og terrengkriterier (høydeforskjeller og stigning) som tilsier at det kan være fare for kvikkleireskred.

Kilde: Norges vassdrags- og energidirektorat (NVE)





Radonutsatt område

Sist sjekket: 13.04.2026

Aktsomhetsgrad for radon på eiendommen	Usikker aktsomhet	Middels til lav aktsomhet	Høy aktsomhet	Særlig høy aktsomhet
---	-------------------	---------------------------	---------------	----------------------



Tegnforklaring

 Usikker aktsomhet	 Middels til lav aktsomhet	 Høy aktsomhet	 Særlig høy aktsomhet
---	---	---	--

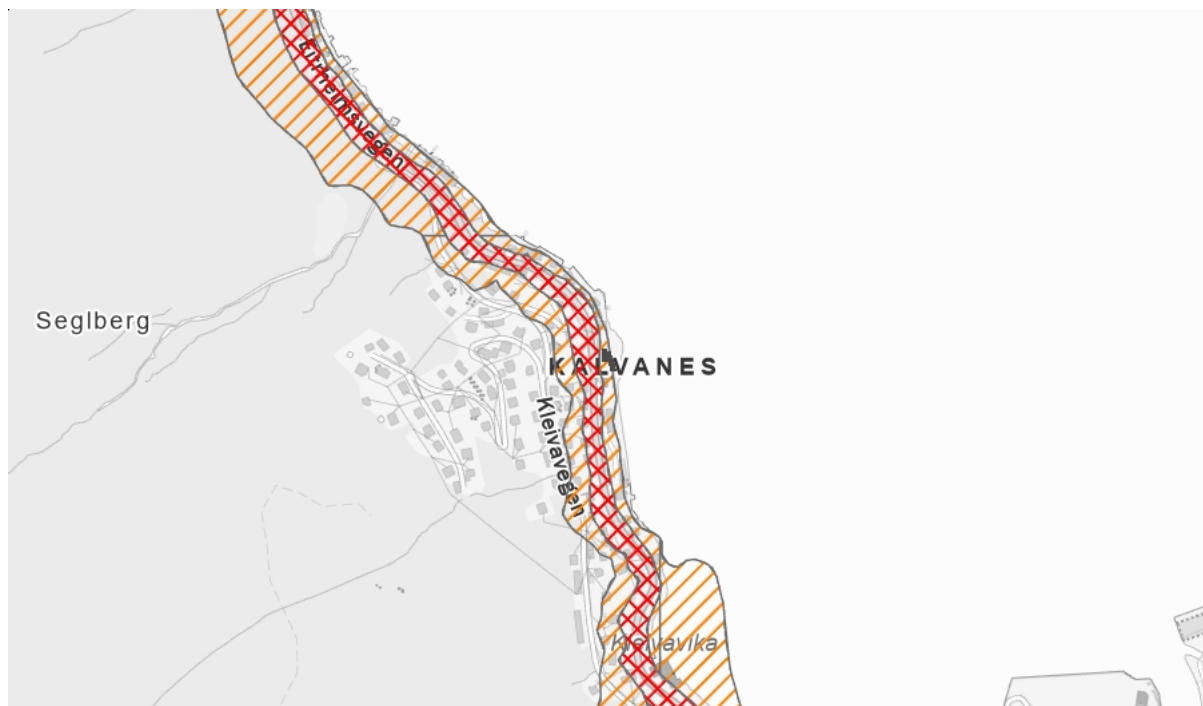
Beskrivelse

Datasettet viser hvilke områder i Norge som trolig er mer radonutsatt enn andre. Datasettet er basert på geologi og inneluftmålinger av radon. Inneluftmålinger er fra Direktoratet for strålevern og atomsikkerhet (DSA) sine nasjonale database, og geologi er fra Norges geologiske undersøkelse (NGU) sine berggrunns- og løsmassedatabaser. Berggrunnsdata er av målestokk 1:250.000 og løsmassedata er av varierende målestokk, fra 1:50.000 til 1:1000.000. Inneluftmålinger er brukt til å identifisere områder med forhøyd aktsomhet for radon. De er også brukt til å kjennetegne geologi i forhold til aktsomhet for radon, og denne kunnskapen er overført til områder hvor det finnes ingen eller få inneluftmålinger. Der hvor et område er klassifisert som «høy aktsomhet» er det beregnet at minst 20% av boligene har radonkonsentrasjoner over 200 Bq/m³, med 70% statistisk sikkerhet. Der hvor et område er klassifisert som «middels til lav aktsomhet» er det beregnet at opp til 20% av boligene har radonkonsentrasjoner over 200 Bq/m³, med 70% statistisk sikkerhet. Der hvor det ikke er nok data, eller hvor det ikke er nok statistisk sikkerhet for å beregne aktsomhet for radon, er områder klassifisert som «usikker aktsomhet». Alunskifer er tilknyttet forhøyde radonkonsentrasjoner. Områder hvor det finnes alunskifer er klassifisert som «særlig høy aktsomhet». Med å overføre kunnskap fra områder med inneluftmålinger til områder uten inneluftmålinger, er det antatt at radonegenskaper av en geologitype er det samme i hele landet. I praksis kan det forventes noe variasjon i radonegenskaper i polygoner av den samme geologitypen. I tillegg kan det forventes variasjon i radonegenskaper innenfor et polygon.

Kilde: Norges geologiske undersøkelse (NGU)

Støysoner

Sist sjekket:	22.12.2025		
Støy fra veg	Ingen	Gul støysone	Rød støysone
Støy fra jernbane	Ingen	Gul støysone	Rød støysone
Støy fra lufthavn	Ingen	Gul støysone	Rød støysone
Støy fra skytefelt	Ingen	Gul støysone	Rød støysone



Tegnforklaring



Beskrivelse


Kartene gir en oversikt over simulerte støysoner fra veg, lufthavn, jernbane, skyte- og øvingsfelt. Datasettene er utarbeidet etter Retningslinje for behandling av støy i arealplanlegging (T-1442).

Datasettet for veg viser beregnet rød der gjennomsnittsstøy gjennom døgnet er større enn 65 desibell ($L_{den} > 65\text{dB}$) og gul ($L_{den} > 55\text{dB}$) støysone langs riks- og fylkesveg. Støyvarselkartene fra Statens vegvesen viser en prognosesituasjon 15–20 år fram i tid. Det vil si at trafikkvolum beregnet i årsdøgnetrafikk (ADT), som er en av de viktigste parameterne i støyberegningssmodellen, er fremskrevet (basert på prognoser) til oppgitt beregningsår. Beregningshøyden er 4 meter. De viktigste parameterne er ADT, tungtrafikkandel og hastighet.

Datasettet for lufthavn gir opplysninger om støy i innflyvningssoner og støy ved bakken i tilknytning til flyplasser. Datasettet for jernbane inneholder støysonekart for Bane NORs jernbanenett, og viser beregnet rød ($L_{den} > 68\text{ dB}$) og gul ($L_{den} > 58\text{dB}$) støysone.

Datasettet for skyte- og øvingsfelt angir rød sone for områder som er sterkt berørte av støy, der det frarådes å etablere støyfølsom bebyggelse. Gul sone angir områder som i noen grad er berørte av støy og der etablering av støyfølsom bebyggelse kan vurderes dersom det utføres støyreducerende tiltak. Nye støyberegninger skal gjøres hvert 5. år eller dersom det skjer forandringer i skytefeltet/skytebanen som påvirker støybildet.

Kilde: Avinor, Bane NOR, Statens Vegvesen, Forsvarsbygg



Planopplysninger

EM §6-7 Oppdragstakerens undersøkelses- og opplysningsplikt

Kilde: Ullensvang kommune

Kommunenr.	4618	Gårdsnr.	61	Bruksnr.	203	Festenr.		Seksjonsnr.	
-------------------	------	-----------------	----	-----------------	-----	-----------------	--	--------------------	--

Opplysningene omfatter gjeldende planer og pågående planarbeid for eiendommen. Nærmere opplysninger om den enkelte plan med dokumenter, mindre endringer, etc finnes på internett, se lenker under. Oppgitte delarealer viser planinformasjon på eiendommen.

Det tas forbehold om riktigheten eller fullstendigheten av opplysningene i dette dokumentet. Det kan ikke rettes krav som følge av at disse opplysningene benyttes som grunnlag for beslutninger.

Plantyper med treff

- Kommuneplaner
- Reguleringsplaner
- Kommuneplaner under arbeid

Plantyper uten treff

- Kommunedelplaner
- Reguleringsplaner under bakken
- Reguleringsplaner under arbeid
- Reguleringsplaner under arbeid i nærheten
- Bebyggelsesplaner over bakken
- Midlertidige forbud
- Kommunedelplaner under arbeid
- Reguleringsplaner over bakken
- Reguleringsplaner bunn
- Bebyggelsesplaner
- Bebyggelsesplaner under bakken

Kommuneplaner

Besøk kommunens hjemmeside for mer informasjon.

Id	12282007001
Navn	Kommuneplanens arealdel for Odda kommune
Plantype	Kommuneplanens arealdel
Status	Endelig vedtatt arealplan
Ikrafttredelse	18.12.2007
Bestemmelser	- https://www.arealplaner.no/4618/dokumenter/1056/F%c3%b8resegner%20Kommuneplan%20arealdel%20Odda.pdf
Delarealer	Delareal 30 m ² Arealbruk Vannareal for alment friluftsliv,Nåværende
	Delareal 79 m ² Arealbruk Boligområde,Nåværende

Kommuneplaner under arbeid

Besøk kommunens hjemmeside for mer informasjon.

Id	2020011
Navn	Kommuneplanen sin arealdel
Status	Planlegging igangsatt

Plantype Kommuneplanens arealdel

Reguleringsplaner

Besøk kommunens hjemmeside for mer informasjon.

Id 12281976002

Navn KLEIVAVIK - STRANDA

Plantype Eldre reguleringsplan


Status Endelig vedtatt arealplan

Ikrafttredelse 10.03.1976

Bestemmelser - <https://www.arealplaner.no/4618/dokumenter/921/1976002%20KLEIVAVIKA%20%e2%80%93%20STRANDA%20Bestemmelser.pdf>

Delarealer

Delareal	109 m ²
Formål	Offentlig friområde



Planopplysninger

EM §6-7 Oppdragstakerens undersøkelses- og opplysningsplikt

Kilde: Ullensvang kommune

Kommunenr.	4618	Gårdsnr.	61	Bruksnr.	111	Festenr.		Seksjonsnr.	
Adresse	Eitrheimsvegen 88A, 5750 ODDA								

Opplysningene omfatter gjeldende planer og pågående planarbeid for eiendommen. Nærmere opplysninger om den enkelte plan med dokumenter, mindre endringer, etc finnes på internett, se lenker under. Oppgitte delarealer viser planinformasjon på eiendommen.

Det tas forbehold om riktigheten eller fullstendigheten av opplysningene i dette dokumentet. Det kan ikke rettes krav som følge av at disse opplysningene benyttes som grunnlag for beslutninger.

Plantyper med treff

- Kommuneplaner
- Reguleringsplaner
- Kommuneplaner under arbeid

Plantyper uten treff

- Kommunedelplaner
- Reguleringsplaner under bakken
- Reguleringsplaner under arbeid
- Reguleringsplaner under arbeid i nærheten
- Bebyggelsesplaner over bakken
- Midlertidige forbud
- Kommunedelplaner under arbeid
- Reguleringsplaner over bakken
- Reguleringsplaner bunn
- Bebyggelsesplaner
- Bebyggelsesplaner under bakken

Kommuneplaner

Besøk kommunens hjemmeside for mer informasjon.

Id	12282007001
Navn	Kommuneplanens arealdel for Odda kommune
Plantype	Kommuneplanens arealdel
Status	Endelig vedtatt arealplan
Ikrafttredelse	18.12.2007
Bestemmelser	- https://www.arealplaner.no/4618/dokumenter/1056/F%c3%b8resegner%20Kommuneplan%20arealdel%20Odda.pdf
Delarealer	Delareal 104 m ² Arealbruk Vannareal for alment friluftsliv,Nåværende
	Delareal 154 m ² Arealbruk Boligområde,Nåværende

Kommuneplaner under arbeid

Besøk kommunens hjemmeside for mer informasjon.

Id	2020011
-----------	---------

Navn	Kommuneplanen sin arealdel
Status	Planlegging igangsatt
Plantype	Kommuneplanens arealdel

Reguleringsplaner

Besøk kommunens hjemmeside for mer informasjon.

Id	12281976002
Navn	KLEIVAVIK - STRANDA
Plantype	Eldre reguleringsplan
Status	Endelig vedtatt arealplan
Ikrafttredelse	10.03.1976

Bestemmelser - <https://www.arealplaner.no/4618/dokumenter/921/1976002%20KLEIVAVIKA%20%e2%80%93%20STRANDA%20Bestemmelser.pdf>

Delarealer	Delareal	250 m ²
	Formål	Boliger
	Delareal	1 m ²
	Formål	Trafikkområde i sjø og vassdrag
	Delareal	7 m ²
	Formål	Offentlig friområde



Planopplysninger

EM §6-7 Oppdragstakerens undersøkelses- og opplysningsplikt

Kilde: Ullensvang kommune

Kommunenr.	4618	Gårdsnr.	61	Bruksnr.	139	Festenr.		Seksjonsnr.	
Adresse	Eitrheimsvegen 90, 5750 ODDA								

Opplysningene omfatter gjeldende planer og pågående planarbeid for eiendommen. Nærmere opplysninger om den enkelte plan med dokumenter, mindre endringer, etc finnes på internett, se lenker under. Oppgitte delarealer viser planinformasjon på eiendommen.

Det tas forbehold om riktigheten eller fullstendigheten av opplysningene i dette dokumentet. Det kan ikke rettes krav som følge av at disse opplysningene benyttes som grunnlag for beslutninger.

Plantyper med treff

- Kommuneplaner
- Reguleringsplaner
- Kommuneplaner under arbeid

Plantyper uten treff

- Kommunedelplaner
- Reguleringsplaner under bakken
- Reguleringsplaner under arbeid
- Reguleringsplaner under arbeid i nærheten
- Bebyggelsesplaner over bakken
- Midlertidige forbud
- Kommunedelplaner under arbeid
- Reguleringsplaner over bakken
- Reguleringsplaner bunn
- Bebyggelsesplaner
- Bebyggelsesplaner under bakken

Kommuneplaner

Besøk kommunens hjemmeside for mer informasjon.

Id	12282007001
Navn	Kommuneplanens arealdel for Odda kommune
Plantype	Kommuneplanens arealdel
Status	Endelig vedtatt arealplan
Ikrafttredelse	18.12.2007
Bestemmelser	- https://www.arealplaner.no/4618/dokumenter/1056/F%c3%b8resegner%20Kommuneplan%20arealdel%20Odda.pdf
Delarealer	Delareal 133 m ² Arealbruk Vannareal for alment friluftsliv,Nåværende
	Delareal 93 m ² Arealbruk Boligområde,Nåværende

Kommuneplaner under arbeid

Besøk kommunens hjemmeside for mer informasjon.

Id	2020011
-----------	---------

Navn	Kommuneplanen sin arealdel
Status	Planlegging igangsatt
Plantype	Kommuneplanens arealdel

Reguleringsplaner

Besøk kommunens hjemmeside for mer informasjon.

Id	12281976002
Navn	KLEIVAVIK - STRANDA
Plantype	Eldre reguleringsplan
Status	Endelig vedtatt arealplan
Ikrafttredelse	10.03.1976
Bestemmelser	- https://www.arealplaner.no/4618/dokumenter/921/1976002%20KLEIVAVIKA%20%e2%80%93%20STRANDA%20Bestemmelser.pdf
Delarealer	Delareal 226 m ² Formål Boliger

Ullensvang (4618), Gnr 61 /
Bnr 86: Kalvanes
Eitrheimsvegen 96

Innholdsliste

Vestland fylke, Odda, Grunnboksblad (1935-1993), Grunnboksblad (sladdet)	3
Vestland fylke, Odda, Grunnboksblad (1935-1993), Grunnboksblad	4
Vestland fylke, Odda, Grunnboksblad (1935-1993), Grunnboksblad	5
Vestland fylke, Odda, Grunnboksblad (1935-1993), Grunnboksblad	6

Nr. Binn. 86 Namn: Kjellmann

Dagbok-nr.	Dagbok-ført	Heftefuser	Pante-bok	Forandringer, utslettelser og anm.
14.		Skjøtt deling av 27/4 f.p. 1/7-1914 den Binn. 110 er utskilt.	243	Binn. 110.
15.		Skjøtt deling 2/7. f.p. 1/7-1914 den Binn. 111 er utskilt.	243	Binn. 111.
16.		Estet skjøtt f.p. 1/7-1914 den Binn. 110 rest til veier og vann m.v.	243	
17.		Skjøtt deling f.p. 8/8-1914 den Binn. 112 Røyheim er utskilt.	244	Binn. 112.
18.		Skjøtt deling av 21/7. f.p. 8/8-1914 den Binn. 113 er utskilt.	250	Binn. 113.
19.		Skjøtt deling av 21/7. f.p. 8/8-1914 den Binn. 114 er utskilt.	250	Binn. 114.
20.		Skjøtt deling av 21/7. f.p. 8/8-1914 den Binn. 115 er utskilt.	250	Binn. 115.
21.		Estet skjøtt deling den Binn. 113 rest til vei.	250	
22.		Skjøtt deling av 29/5. f.p. 19/12-1914 den Binn. 118 er utskilt.	277	Binn. 118.
23.		Overenskomst om vei innsett i skjøtt deling.	277	
24.		Estet skjøtt f.p. 22/4-1915 den Binn. 111 rest til vei og vannledning.	28	
25.		Skjøtt deling av 4/5. f.p. 15/5-1915 den Binn. 120 er utskilt.	86	Binn. 120.
26.		Skjøtt deling av 4/5. f.p. 15/5-1915 den Binn. 121 er utskilt.	86	Binn. 121.
27.		Skjøtt deling av 25/4. f.p. 24/4-1918 den Binn. 135 er utskilt.	65	Binn. 135.
28.		Skjøtt deling av 25/4. f.p. 24/4-1918 den Binn. 136 er utskilt.	65	Binn. 136.
29.		Skjøtt deling av 25/4. f.p. 24/4-1918 den Binn. 137 er utskilt.	65	Binn. 137.
30.		Skjøtt deling av 25/4. f.p. 24/4-1918 den Binn. 138 er utskilt.	66	Binn. 138.
31.		Skjøtt deling av 25/4. f.p. 24/4-1918 den Binn. 139 er utskilt.	66	Binn. 139.
32.		Skjøtt deling av 25/4. f.p. 24/4-1918 den Binn. 140 er utskilt.	66	Binn. 140.
33.		Overenskomst om Binn. vann, vannled- ning, vei og bebyggelse m.v. innsett i skjøtt på Binn. 140 f.p. 15/6-1918.	84.	
34.		Skjøtt deling av 7/10. f.p. 11/10-1918 den Binn. 143 er utskilt.	32	Binn. 143.
35.		Estet skjøtt f.p. 22/8-1919 den Binn. 139 rest til vann- og kloakkledning m.v.	182.	
36.		Estet skjøtt f.p. 30/4-1919 den Binn. 111 rest til lausingsplass ved gården.	221	
37.		Estet skjøtt f.p. 16/10-1919 den Binn. 120 rest til vei, vann og kloakk.	374	

Nr. ~~Cum. 86~~ ⁶¹ ~~Cum. 86~~ Navn: **048 1228 0004333** Odda.

Dagbok-nr.	Dagbok-fort	Hefteelser	Pante-bok	Forandringer, utslettelser og ann.
38		Chyffertaking av 8/11-1919, fgl. 7/2-1920, for Cum. 149 er iaktatt.	U74	Cum. 149
39		Chyffertaking av 8/11-1919, fgl. 20/2-1920, for Cum. 150 er iaktatt.	501	Cum. 150
40		Rest til å ta utfor for Cum. 150, etter stjøtte fgl. 7/2-1920.	U75	
41		Etter stjøtte fgl. 8/5-1920 for Cum. 150 rest til utfor, vedkom. og utbetalt ning m.v.	760	Cum. 167
42		Chyffertaking av 2/4 fgl. 9/4-1923, for Cum. 167 er iaktatt.	11- 191	
43		Etter stjøtte fgl. 25/7-1921 for Cum. 113 rest til utfor og utbetalt til gjæve m.v.	17- 572	
1690	5/10 1968	Kjøpskontrakt av 25/9-1968 fra Alfred Stenbratt til Odda Sparebank på d.m.H. bruk for kr. 180.000,- D.v bestemmelser inntatt.	1169	
2205	9/9 1972	Obligasjon av 8/9-1972 fra R.R. Karosseri til Odda Sparebank m.p.i. d.m.H. bruk for kr. 50.000,-	835	Sletta 26.11.86. Dbnr. 4382.
2270	12/9 1972	Obligasjon av 8/9-1972 fra ds. til ds. for kr. 90.000,-	835	Sletta 21.03.85. Dbnr. 983
2272	14/9 1972	Obligasjon av 8/9-1972 fra ds. til ds. for kr. 40.000,-	835	Sletta 19/12-1973 dbnr. 3212.
4430	01.12.86.	Obligasjon til Bergen Bank A/S for kr. 325.000.-		Sletta 08.11.90 Dbnr. 4559
4560	08.11.90	Obligasjon til Den norske Bank A/S for Sletta 07.03.91. Dbnr. 800		
594	18.02.91	Obligasjon til Norges Postsparebank for kr. 340.000.-		

Jnr. 589/76
Ark. nr. 774-10
BL/SiO

D. 3b.

STATENS VEGVESEN
HORDALAND VEGKONTOR
C. SUNDTSGT. 64 — TELEFON 32 310
5011 BERGEN — NORDNESDagb. nr. 555 / 1976
Hardanger sorenskrivarembeteOlaf Saltnes
Eitrheimsvegen 90
5750 Odda

Søknad om å legga langs, over eller i offentlig veg vass-, kloakk- og anna
leidning eller renne, varerampar, murar o.l. jfr. veglova § 32.

Underskrivne:

som er eigar av eigedomen

gnr. 61 bnr. 139 i Odda kommunesøker med dette om løyve til å legga over/under/langs eller nærare¹⁾ offentlig veg enn
3 meter fra vegkant ved riksveg/fylkesveg nr. 550 Odda - Utne v/Eitrheimsvegen
nr. 90.slik innretning: Vassleidning

etter vedlagte skisse.

For samtykke etter søknaden vedtar eg for meg sjølv og seinare eigarar og brukarar av
eigedomen desse**VILKÅR:**

1. Arbeidet vil bli utført etter tilvising av vegvesenet og slik at trafikken ikkje blir stoppa eller unødig hindra. Arbeidsplassen blir forsvarleg avsperra og utstyrt med lykter og varselskilt etter vegvesenet sine føresegner.
2. Vegen vil bli satt i stand slik vegvesenet krev det. Ved graving gjennom veg må grunneigaren vøla gravingsstaden så lenge til han er lika god som vegbanen elles. Vegvesenet kan gjera arbeidet på min kostnad dersom eg ikkje sjølv gjer det i rimeleg tid.
3. Eg fråseier meg rett på skadebot dersom vedlikehald, utviding eller utbetring av vegen gjer skade på innretninga mi.
4. Eg seier meg ansvarleg for all skade som arbeidet mitt eller innretninga mi måtte valde på vegen eller for tredjemann.
Før graving tek til pliktar eg sjølv å venda meg til telegrafstyraren på staden eller til elektrisitetsverk, vassverk e. l. for å hindra at moglege leidningar eller kablar i vegområdet vert skadd ved gravinga.
5. Eg vedtar å gjera dei endringar, om mogleg ta leidningane, rennene m. v. vekk, dersom det blir kravt av vegvesenet, då løyvet frå vegvesenet berre gjeld mellombels.

1) Stryk det som ikkje høver.

6. Eg samtykker i at vilkåra blir tinglyste på min kostnad som hefte på eigedomen min.

7. (Moglege tilleggsvilkår). Topp av leidning må leggjast minst 1,0 m under vegplanum og øvste halvdel av grøfta må fyllast med kult og grus. Arbeidet må utførast i samråd med og etter tilvising frå vegmester Sørensen, Odda. Vegen må ikkje stengjast. For reparasjon av svart dekke skal betalast kr. 50,- pr. m² ekskl. moms etter seinare oppmåling av vegvesenet.

den,

Mona K. Selnes

Som eigar

Olav Selnes
Johs. Selnes

Sendast til:

De får med dette løyve til å gjera det arbeidet De søker om og på dei vilkåra som

De har skrive under på.

Løyvet gjeld frå idag. Arbeidet må vera utført innan 1 - eitt - år. Løyvet fell elles bort.

Vegsjefen i Hordaland, Bergen, den

Vert sendt oppsynsmann:

Vi ber dykk se etter at vilkåra vert etterfølgde.

Vi gjer serskilt merksam på at arbeidsstaden som nemnt må kontrollerast før det vert gitt løyve til å setja arbeidet igang.

RM

Utskrift fast eiendom

Gårdsnummer 61, Bruksnummer 111 i 4618 ULLENSVANG kommune

Utskrift fra EDR - Eiendomsregisteret

Data uthentet

21.04.2026 kl. 12.13

Kilde Tinglysningsmyndigheten Statens Kartverk

Oppdatert per

20.04.2026 kl. 23.10

Adresse(r):

Gateadresse: **Eitrheimsvegen 88 A**

Gatenr: **2000**

Kommune: **ULLENSVANG**

Postkrets: **5750 ODDA**

Gateadresse: **Eitrheimsvegen 88 B**

Gatenr: **2000**

Kommune: **ULLENSVANG**

Postkrets: **5750 ODDA**

Gateadresse: **Eitrheimsvegen 88 C**

Gatenr: **2000**

Kommune: **ULLENSVANG**

Postkrets: **5750 ODDA**

HJEMMELSOPPLYSNINGER

Rettighetshavere til eiendomsrett

2010/697166-1/200 15.09.2010 **HJEMMEL TIL EIENDOMSRETT**

VEDERLAG: NOK 0

Omsetningstype: Annet

LOTHE LEIF EINAR

FØDT: 30.09.1969

HEFTELSER

Dokumenter fra den manuelle grunnboken som antas å kun ha historisk betydning, eller som vedrører en matrikkelenhets grenser og areal, er ikke overført til denne matrikkelenheten sin grunnboksutskrift. Servitutter tinglyst på hovedbruket/avgivereiendommen før fradelingsdatoen, eller før eventuelle arealoverføringer, er heller ikke overført. Disse finner du på grunnboksutskriften til hovedbruket/avgivereiendommen. For festenummer gjelder dette servitutter eldre enn festekontrakten.

Heftelser i eiendomsrett:

1915/900240-1/48 22.04.1915 **BESTEMMELSE OM BEBYGGELSE**

2014/314692-1/200 16.04.2014 **PANTEDOKUMENT**

Beløp: NOK 1 000 000

Panthaver: SPAREBANKEN NORGE

ORG.NR: 832 554 332

GJELDER DENNE REGISTERENHETEN MED FLERE

GRUNNDATA

1914/900076-1/48 11.07.1914 **REGISTRERING AV GRUNN**
Denne matrikkelenhet utskilt fra: KNR: 4618 GNR: 61
BNR: 86

1937/1023-1/48 18.12.1937 **REGISTRERING AV GRUNN**
Utskilt fra denne matrikkelenhet: KNR: 4618 GNR: 61
BNR: 203

2020/883093-1/200 01.01.2020 **OMNUMMERERING VED KOMMUNEENDRING**
00:00
Tidligere:
KNR: 1228 GNR: 61 BNR: 111

EIENDOMMENS RETTIGHETER

Servitutter:

1915/900236-1/48 22.04.1915 **BESTEMMELSE OM VEG**
Rettighet hefter i: KNR: 4618 GNR: 61 BNR: 86
Bestemmelse om vannledning

1919/900269-1/48 30.04.1919 **BESTEMMELSE IFLG. SKJØTE**
Rettighet hefter i: KNR: 4618 GNR: 61 BNR: 86
Bestemmelse om båt/bryggeplass

For eventuelle utleggs- og arrestforretninger, samt forbehold tatt ved avhendelse, som tinglyses samme dag som andre frivillige rettsstiftelser, gjelder særskilte prioritetsregler, se tinglysningsloven § 20 andre ledd og § 21 tredje ledd.

Utskrift fast eiendom

Gårdsnummer 61, Bruksnummer 203 i 4618 ULLENSVANG kommune

Utskrift fra EDR - Eiendomsregisteret

Data uthentet

21.04.2026 kl. 12.27

Kilde Tinglysningsmyndigheten Statens Kartverk

Oppdatert per

20.04.2026 kl. 23.16

Adresse(r):

Matrikkelenheten har ikke registrert adresse

HJEMMELSOPLYSNINGER

Rettighetshavere til eiendomsrett

2011/63060-1/200 25.01.2011 **HJEMMEL TIL EIENDOMSRETT**
VEDERLAG: NOK 40 000
Omsetningstype: Fritt salg
LOTHE LEIF EINAR
FØDT: 30.09.1969

HEFTELSE

Dokumenter fra den manuelle grunnboken som antas å kun ha historisk betydning, eller som vedrører en matrikkelenhets grenser og areal, er ikke overført til denne matrikkelenheten sin grunnboksutskrift. Servitutter tinglyst på hovedbruket/avgivereiendommen før fradelingsdatoen, eller før eventuelle arealoverføringer, er heller ikke overført. Disse finner du på grunnboksutskriften til hovedbruket/avgivereiendommen. For festenummer gjelder dette servitutter eldre enn festekontrakten.

Heftelser i eiendomsrett:

2014/314692-1/200 16.04.2014 **PANTEDOKUMENT**
Beløp: NOK 1 000 000
Panthaver: SPAREBANKEN NORGE
ORG.NR: 832 554 332
GJELDER DENNE REGISTERENHETEN MED FLERE

GRUNNDATA

1937/1023-1/48 18.12.1937 **REGISTRERING AV GRUNN**
Denne matrikkelenhet utskilt fra: KNR: 4618 GNR: 61
BNR: 111

2020/1465929-1/200 01.01.2020 **OMNUMMERING VED KOMMUNEENDRING**
00:00

Tidligere:
KNR: 1228 GNR: 61 BNR: 203

EIENDOMMENS RETTIGHETER

Ingen rettigheter registrert.

For eventuelle utleggs- og arrestforretninger, samt forbehold tatt ved avhendelse, som tinglyses samme dag som andre frivillige rettsstiftelser, gjelder særskilte prioritetsregler, se tinglysingsloven § 20 andre ledd og § 21 tredje ledd.

Utskrift fast eiendom

Gårdsnummer 61, Bruksnummer 139 i 4618 ULLENSVANG kommune

Utskrift fra EDR - Eiendomsregisteret

Data uthentet

15.04.2026 kl. 08.14

Kilde Tinglysningsmyndigheten Statens Kartverk

Oppdatert per

15.04.2026 kl. 08.12

Adresse(r):

Gateadresse: **Eitrheimsvegen 90**

Gatenr: **2000**

Kommune: **ULLENSVANG**

Postkrets: **5750 ODDA**

HJEMMELSOPLYSNINGER

Rettighetshavere til eiendomsrett

2018/430073-1/200 12.02.2018 **HJEMMEL TIL EIENDOMSRETT**
21:00

VEDERLAG: NOK 750 000
Omsetningstype: Fritt salg
LOTHE LEIF EINAR
FØDT: 30.09.1969

HEFTELSER

Dokumenter fra den manuelle grunnboken som antas å kun ha historisk betydning, eller som vedrører en matrikkelenhets grenser og areal, er ikke overført til denne matrikkelenheten sin grunnboksutskrift. Servitutter tinglyst på hovedbruket/avgivereiendommen før fradelingsdatoen, eller før eventuelle arealoverføringer, er heller ikke overført. Disse finner du på grunnboksutskriften til hovedbruket/avgivereiendommen. For festenummer gjelder dette servitutter eldre enn festekontrakten.

Heftelser i eiendomsrett:

1919/900271-1/48 22.03.1919 **BESTEMMELSE OM VEG**
Bestemmelse om vann/kloakkledning

1976/553-1/48 19.02.1976 **BESTEMMELSE OM VANNLEDN.**
Vegvesenets betingelser vedtatt

GRUNNDATA

1918/900028-1/48 27.04.1918 **REGISTRERING AV GRUNN**
Denne matrikkelenhet utskilt fra: KNR: 4618 GNR: 61
BNR: 86

2020/1928946-1/200 01.01.2020 **OMNUMMERERING VED KOMMUNEENDRING**
00:00
Tidligere:
KNR: 1228 GNR: 61 BNR: 139

EIENDOMMENS RETTIGHETER

Servitutter:

1919/900268-1/48 22.03.1919 **BEST. OM VANN/KLOAKLEDN.**

Rettighet hefter i: KNR: 4618 GNR: 61 BNR: 86

For eventuelle utleggs- og arrestforretninger, samt forbehold tatt ved avhendelse, som tinglyses samme dag som andre frivillige rettsstiftelser, gjelder særskilte prioritetsregler, se tinglysningsloven § 20 andre ledd og § 21 tredje ledd.