

Kommune: 3909 Larvik  
 Eiendom: 3909/3001/31/0/0

## Eiendomsgrenser













- |   |  |
|---|--|
| <span style="color: green;">—</span> Nøyaktig måling 3-11 cm                | <span style="color: orange;">- - -</span> Omtvistet grense |
| <span style="color: lightgreen;">—</span> Middels nøyaktig 12-31 cm         | <span style="color: blue;">—</span> Vannkant               |
| <span style="color: purple;">—</span> Mindre nøyaktig 32-100 cm             | <span style="color: gray;">—</span> Vegkant                |
| <span style="color: orange;">—</span> Lite nøyaktig 101-600 cm              | <span style="color: gray;">- - -</span> Fiktiv grenselinje |
| <span style="color: red;">—</span> Skissenøyaktighet 601-5000 cm            | <span style="color: gray;">- - -</span> Teigdelelinje      |
| <span style="color: green;">- - -</span> Uavklart grense over 5001-30000 cm | <span style="color: gray;">•••••</span> Punktfeste         |

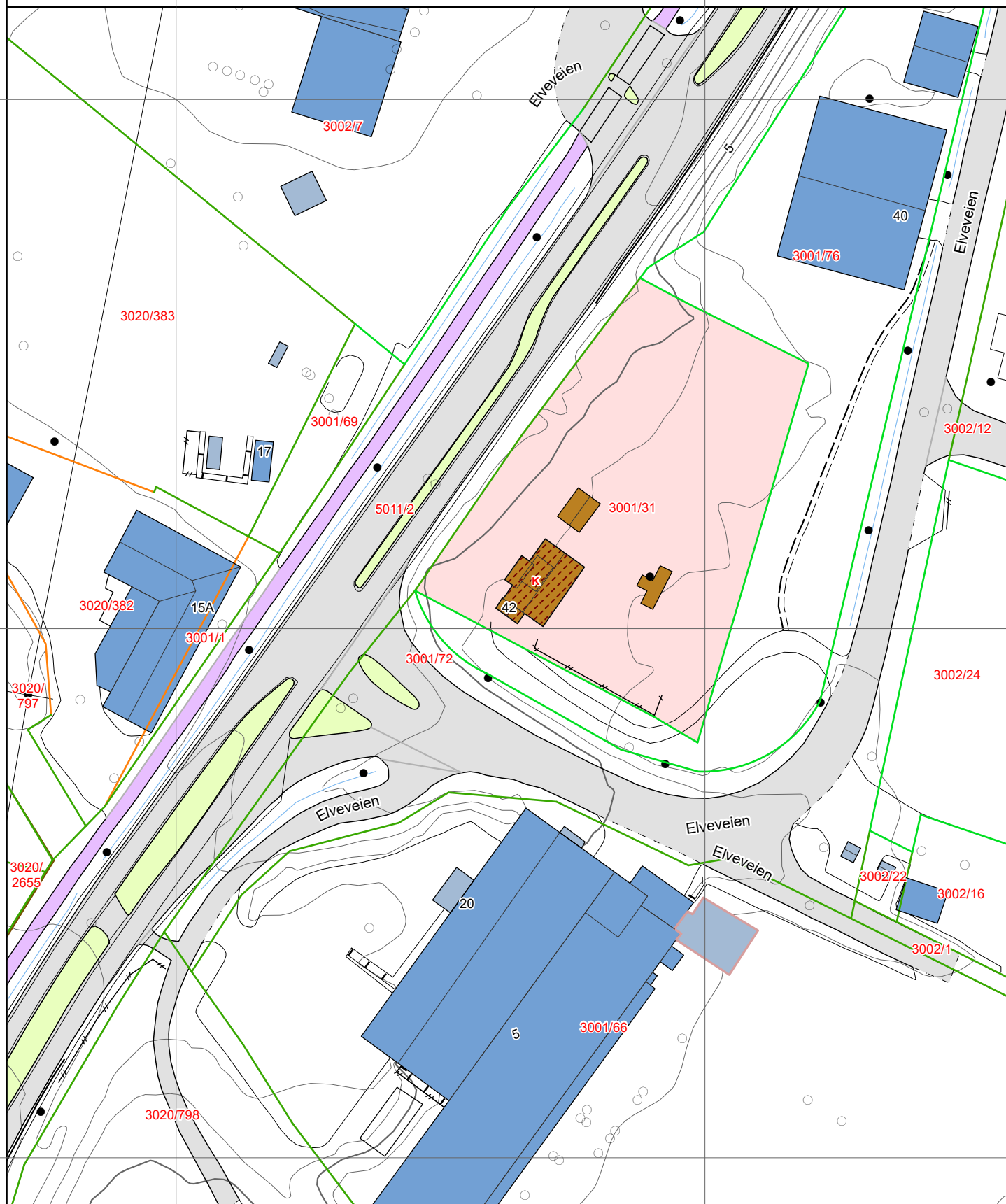


Målestokk 1:1000  
 Dato: 24.3.2026










## Eiendomsgrenser

- |  |  |
|--|--|
|  Nøyaktig måling 3-11 cm            |  Omtvistet grense   |
|  Middels nøyaktig 12-31 cm          |  Vannkant           |
|  Mindre nøyaktig 32-100 cm          |  Vegkant            |
|  Lite nøyaktig 101-600 cm           |  Fiktiv grenselinje |
|  Skissenøyaktighet 601-5000 cm      |  Teigdelelinje      |
|  Uavklart grense over 5001-30000 cm |  Punktfeste         |













0 25 50 m

## Tegnforklaring







-  Adressepunkt
-  Kulturminne - punkt
-  Naturvernområde - punkt
-  Kulturminne - flate
-  Naturvernområde - flate
-  Bygningslinjer
-  Tiltaklinje

### Eiendomsgrenser









-  Middels - høy nøyaktighet, 3-30 cm
-  Mindre nøyaktig, 31-199 cm
-  Lite nøyaktig, 200-499 cm
-  Skissenøyaktighet eller uviss, 500-9999 cm

-  Stolpe
-  Anlegg
-  Veglinje
-  Sti
-  Traktorveg
-  Bekk/kanal/grøft

### Høydekurver

-  Metersnivå
-  5-metersnivå
-  25-metersnivå
-  Forsenkning terreng
-  Hjelpekurve
-  Dybdekurve

-  Valgt eiendom
-  Bolig, uthus, landbruk
-  Fritids-/sesongbosted
-  Bygning, annen kjent type
-  Bygning uten matrikkelinformasjon
-  Parkeringsområde
-  VegGåendeOgSyklende
-  Trafikkøy
-  VegKjørende

-  Vassflater
-  Bre
-  AndreTiltak
-  BygningTiltak, endring
-  BygningTiltak, nybygg
-  BygningTiltak, riving
-  SamferdselTiltak
-  Andre tiltakstyper/ spesifiseringer