



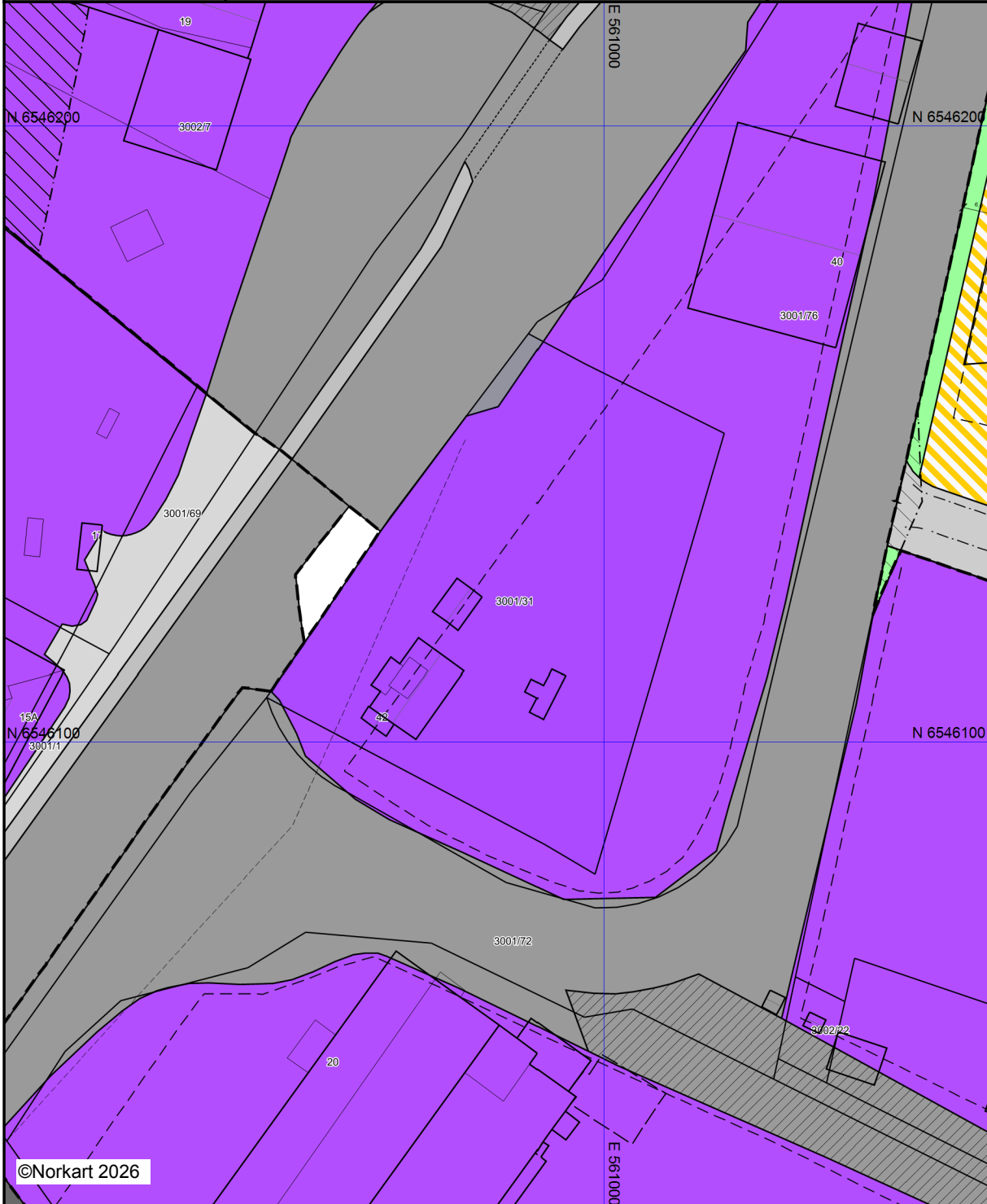
Larvik kommune

Reguleringsplankart

Eiendom: 3001/31
Adresse: Elveveien 42
Dato: 24.03.2026
Målestokk: 1:1000





UTM-32



Kartet er produsert fra kommunens beste digitale kartbaser for området og inneholder viktige opplysninger om eiendommen og området omkring. Presentasjonen av informasjon er i samsvar med nasjonal standard. Kartet kan inneholde feil, mangler eller avvik i forhold til kravene i oppgitt standard. Kartet kan ikke benyttes til andre formål enn det formålet det er utlevert til uten samtykke fra kommunen jf. lov om åndsverk.

Tegnforklaring

Reguleringsplan-Byggeområder (PBL1985 §

-  Område for boliger med tilhørende anlegg
-  Område for industri/lager

Reguleringsplan-Offentlige trafikkområder (.)

-  Kjøreveg
-  Annen veggrunn
-  Gang-/sykkelveg
-  Jernbane

Reguleringsplan-Friområder (PBL1985 § 25,

-  Friområder



Reguleringsplan-Fareområder (PBL1985 § 2

-  Høyspenningsanlegg (høyspentlinje, transfo




Reguleringsplan-Fellesområder (PBL1985 § .

-  Felles avkjørsel


Reguleringsplan-Bebyggelse og anlegg (PBL

-  Energianlegg
-  Bebyggelse og anlegg kombinert i samsvar

Reguleringsplan-Samferdselsanlegg og tekn

-  Veg
-  Gangveg, gangareal eller gågate
-  Parkering


Reguleringsplan-Grønnstruktur (PBL2008 §1

-  Grønnstruktur


Reguleringsplan-Hensynsoner (PBL2008 §12


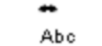
-  Sikringsone - Frisikt

Reguleringsplan-Juridiske linjer og punkt PE

-  Sikringsonegrense

Reguleringsplan-Felles for PBL 1985 og 200

-  Regulerings- og bebyggelsesplanområde

-  Planens begrensning
-  Faresonegrense
-  Formålsgrense
-  Regulert tomtegrense
-  Byggegrense
-  Frisiktslinje
-  Regulert kant kjørebane
-  Regulert fotgjengerfelt
-  Målelinje/Avstandslinje
-  Avkjørsel
-  Påskrift bredde

Bygninger

-  Taksprang Bunn
-  Bygning
-  Takkant
-  Bygningsavgrensning for tiltak
-  Takoverbygg
-  Takoverbygg kant
-  Veranda
-  Bygningslinje
-  Taksprang
-  Mønelinje