



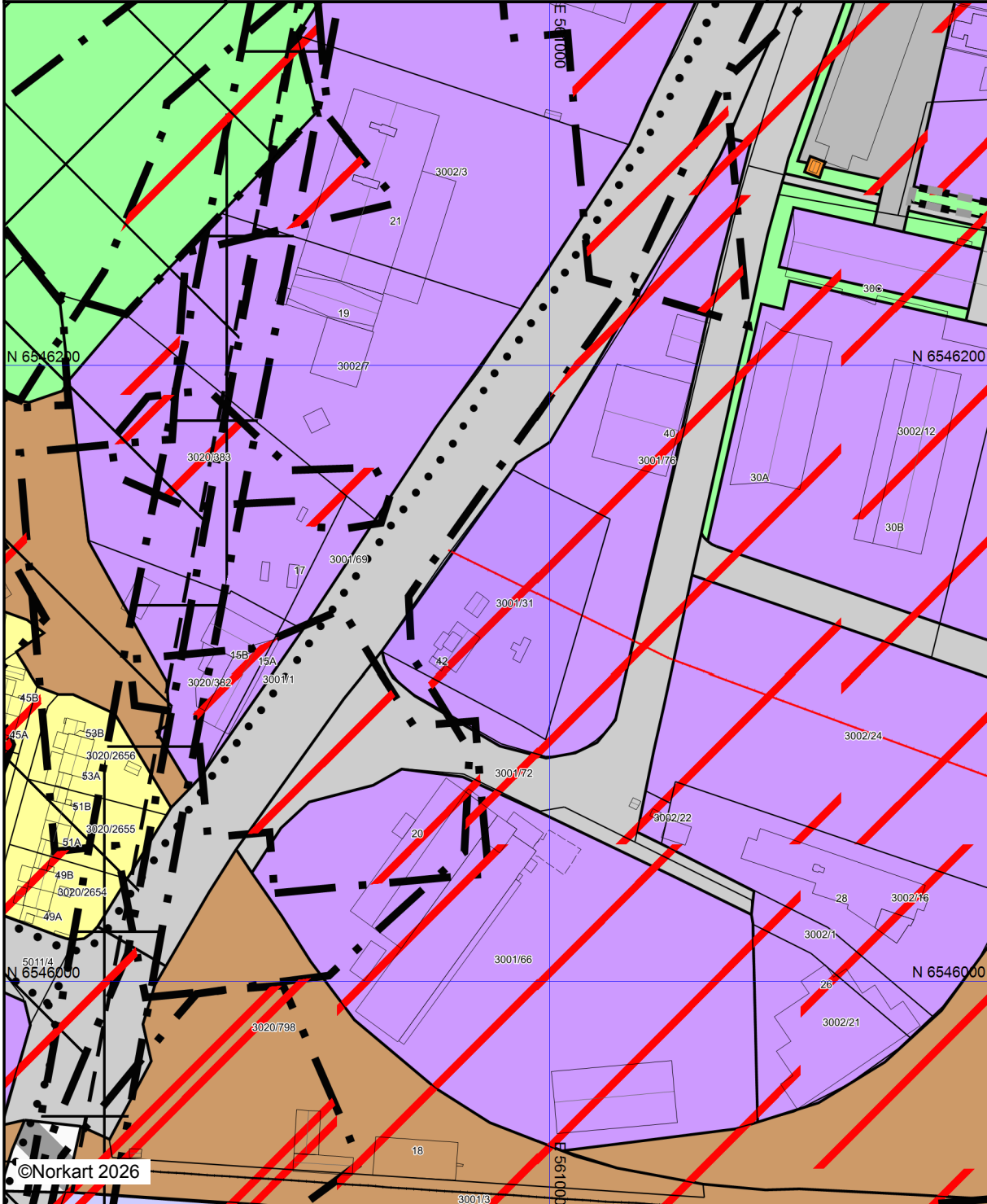
Larvik kommune

Kommuneplankart

Eiendom: 3001/31
Adresse: Elveveien 42
Dato: 24.03.2026
Målestokk: 1:2000



UTM-32







©Norkart 2026





Kartet er produsert fra kommunens beste digitale kartbaser for området og inneholder viktige opplysninger om eiendommen og området omkring. Presentasjonen av informasjon er i samsvar med nasjonal standard. Kartet kan inneholde feil, mangler eller avvik i forhold til kravene i oppgitt standard. Kartet kan ikke benyttes til andre formål enn det formålet det er utlevert til uten samtykke fra kommunen jf. lov om åndsverk.

Tegnforklaring




Kommuneplan-Begyggelse og anlegg (PBL2)

-  Boligbebyggelse - eksisterende
-  Forretninger - eksisterende
-  Næringsbebyggelse - eksisterende
-  Andre typer anlegg - eksisterende


Kommuneplan-Samferdselsanlegg og teknisk

-  Veg - eksisterende
-  Bane - eksisterende
-  Parkering - eksisterende
-  Samferdselsanlegg og teknisk infrastruktur

Kommuneplan-Grønnstruktur (PBL2008 §11)

-  Naturområde - eksisterende
-  Friområde - eksisterende
-  Park - eksisterende


Kommuneplan-Bruk og vern av sjø og vass

-  Bruk og vern av sjø og vassdrag med tilhøren

Kommuneplan-Hensynsoner (PBL2008 §11-)

-  Faresone - Ras- og skredfare
-  Faresone - Flomfare
-  Angitthensynsone - Hensyn friluftsliv
-  Angitthensynsone - Hensyn grønnstruktur
-  Angitthensynsone - Bevaring naturmiljø
-  Infrastruktursone - Krav vedrørende infrastru.
-  Båndlegging etter andre lover - eksisterende






Kommuneplan - Bestemmelseområde (PBL2)

-  Bestemmelseområde


Kommuneplan-Linje- og punktsymboler(PBL

-  Faresone grense
-  Angitthensyngrense
-  Infrastrukturgrense
-  Båndlegginggrense
-  Bestemmelsegrense
-  Forbudsgrense vassdrag
-  Kraftledning,energinett - eksisterende

Felles for kommuneplan PBL 1985 og 2008

-  Planområde
-  Grense for arealformål
-  Gang-/sykkelveg - eksisterende
-  Jernbane - eksisterende
-  Jernbane - nytt

Bygningsmessige anlegg

-  Vegg frittstående

Bygninger

-  Taksprang Bunn
-  Bygning
-  Takkant
-  Bygningsdelelinje
-  Bygningsavgrensning for tiltak
-  Takoverbygg
-  Takoverbygg kant
-  Trapp inntil bygg, kant
-  Veranda
-  Bygningslinje
-  Taksprang
-  Mønelinje