

Agenzia del Territorio
CATASTO FABBRICATI
Ufficio Provinciale di
Asti

Dichiarazione protocollo n. AT0138778 del 27/06/2007

Planimetria di u.i.u. in Comune di Calosso

Via Bocchiarda

civ. 7

Identificativi Catastali:

Sezione:

Foglio: 12

Particella: 386

Subalterno:

Compilata da:
Aschiero Mauro

Iscritto all'albo:
Ingegneri

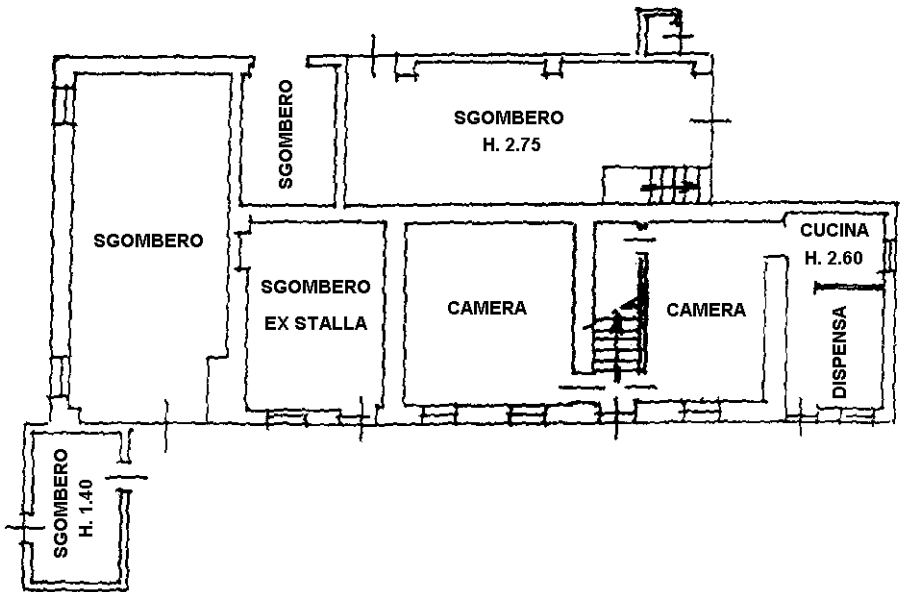
Prov. Asti

N. 281

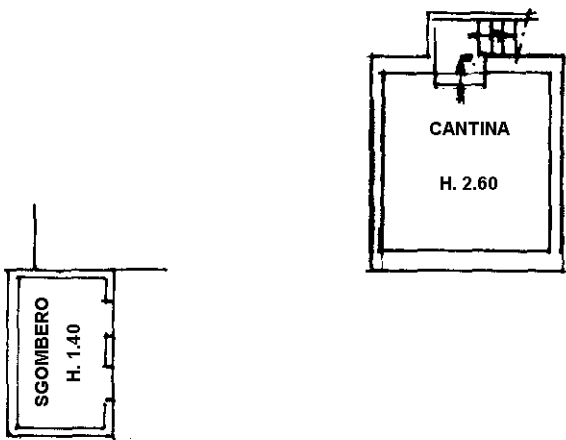
Scheda n. 1

Scala 1:200

PIANO TERRENO
H. 2.50



PIANO INTERRATO



Agenzia del Territorio
CATASTO FABBRICATI
Ufficio Provinciale di
Asti

Dichiarazione protocollo n. AT0138778 del 27/06/2007

Planimetria di u.i.u. in Comune di Calosso

Via Bocchiarda

civ. 7

Identificativi Catastali:

Sezione:

Foglio: 12

Particella: 386

Subalterno:

Compilata da:
Aschiero Mauro

Iscritto all'albo:
Ingegneri

Prov. Asti

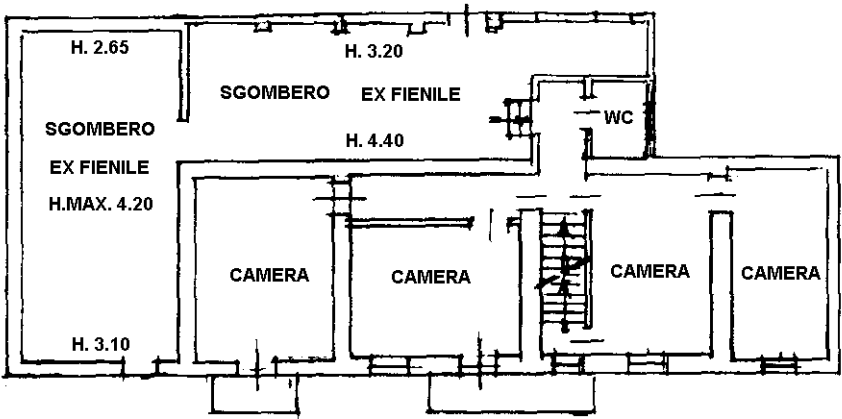
N. 281

Scheda n. 2


Scala 1:200

PIANO PRIMO

H. 2.60



NORD



Agenzia del Territorio
CATASTO FABBRICATI
Ufficio Provinciale di
Asti

Dichiarazione protocollo n. AT0138778 del 27/06/2007

Planimetria di u.i.u. in Comune di Calosso

Via Bocchiarda

civ. 7

Identificativi Catastali:

Sezione:

Foglio: 12

Particella: 386

Subalterno:

Compilata da:

Aschiero Mauro

Iscritto all'albo:

Ingegneri

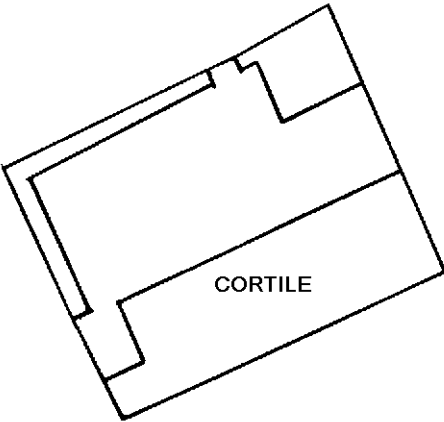
Prov. Asti

N. 281

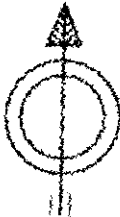
Scheda n. 3

Scala 1:500

PIANO TERRENO



NORD



Ultima planimetria in atti