

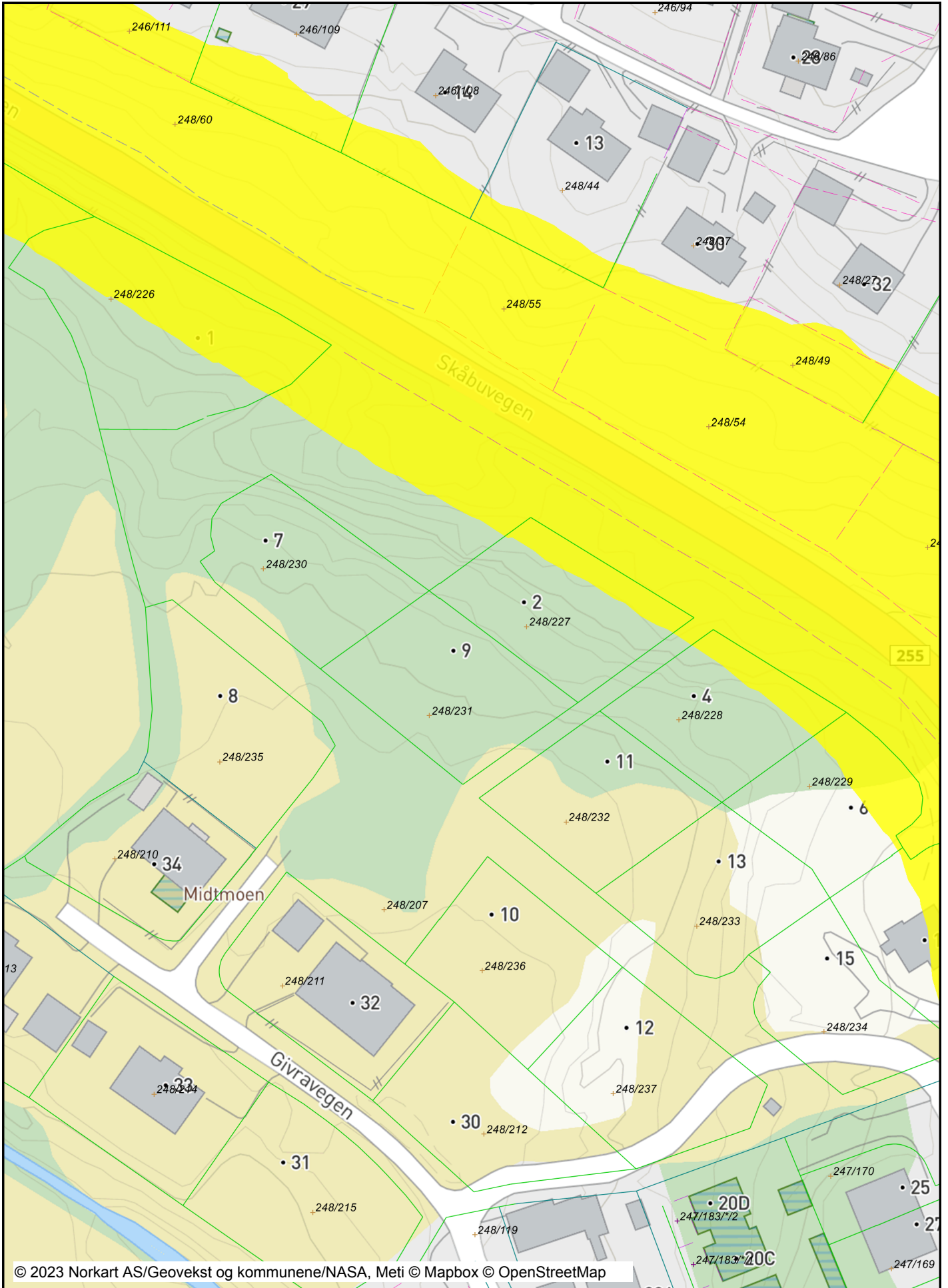


Utskrift fra Norkart AS kartklient

Dato: 16.08.2023

Målestokk: 1:1000


Koordinatsystem: UTM 32N




Tegnforklaring


Støysoner_veg


Støysonekategori


 Gul; 55 - 65 dB

 Rødt; over 65 dB

Matrikkelkart

 Grunneiendom


 Festegrunn

 Seksjon

 Anleggsprosjeksjonsflate over bakken

 Hjelpelinje veg

 Hjelpelinje fiktiv


 Hjelpelinje vannkant


 Skissenyaktighet (metode 80 / 81 / 82)

 Grense ≤ 10 cm

 Grense ≤ 30 cm

 Grense < 200 cm

 Grense < 500 cm

 Grense ≥ 500 cm