

Tomteareal
691 m²
G=33,0
TLG=26,0

Tomteareal
731 m²
G=32,5
TLG=25,5






6

7

8

Foreløpig 31.08.2021


Tegnforklaring

-  Lysmast
-  Skap AE
-  Postkassestativ
-  Mur med skjerm
-  Sluk

Øygardsheia, Kristiansand kommune
Felt BFS111
Øygardsheia - Tomt 6

Målestokk 1:200 (A3)
Situasjonsplan pr. 20.08.2021

0 5 10 15
Horizontal skala 1 : 200

 Pr. 4177