














# Situasjonskart

Gnr/Bnr: 62-284  
Adresse: Rødstrupesvingen 26  
Vår referanse:  
Målestokk: 1:500  
Dato: 20.04.2010

## Tegnforklaring

-  Grense koordinatbestemt
-  Grense inntil 0,5 m nøyaktighet
-  Grense inntil 2 m nøyaktighet
-  Grense inntil 4 m nøyaktighet
-  Grense dårligere enn 4 m
-  Grense fiktiv
-  Hekk
-  Støttemur
-  Gjerde
-  Vannledning
-  Avløpsledning spillvann
-  Avløpsledning overvann
-  Avløpsledning felles

ØVRE EIKER  
KOMMUNE



lf. 32251000 - kl. 8.30 - 15.00  
[www.ovre-eiker.kommune.no](http://www.ovre-eiker.kommune.no)

