

# TEIKNFORKLARING PLAN OG BYGNINGSLOVA §25 REGULERINGSFØREMÅL.

Status pr 05.02.2025

Totalt 75 tomter inkl 2 tuntomter og 3 dobbelttomter

Infrastruktur ferdig til 69 tomter

Ikke bygget infrastruktur til dette området






 Solgte og bebygde tomter

 Solgte, men ubebygde tomter







 Ledige tomter i byggetrinn 1

 Reserverte tomter


## BEBYGGELSE OG ANLEGG (§12-5 a)

-  BFR Fritidsbebyggelse
-  KAR Kyrkje og annan religionsutøvelse.
-  AA Avløpsanlegg.
-  REA Renovasjonsanlegg.
-  TKA Telekommunikasjonsanlegg.

## SAMFERDSEL OG TEKNISK INFRASTRUKTUR. (§12-5 a)

-  V Veg.
-  P Parkering.
-  GS Gang- og sykkelveg.
-  VG Anna veggrunn grøntareal.
-  H370 Energinett.
-  Frisiktsone Frisiktsone ved påkøyring riksveg.




## GRØNNSTRUKTUR.

 Friområde.

## BRUK OG VERN AV SJØ OG VASSDRAG.

 VFR Friluftsområde.

## JURIDISKE LINJE- OG PUNKTSYMBOL.

-  ----- Planens begrensning.
-  ————— Formålsgrense.
-  - - - - - Byggjegrnse mot riksveg.

 KM Kulturminne. Kolgroper.

 Verneverdige furuer.

 Nye bygg.

 Eksisterande bygg.

Reguleringsplan for del av eiendommen  
gnr. 123, bnr. 7 i TOKKE KOMMUNE.

Saksbehandlingsforløp		Kartprodusent:
Saksnr.	Dato:	
1. Varsel om planoppstart	22.01.22	
1. gangs handsaming i formannskapet	22.01.22	
Offentleg ettersyn frå	22.01.22	
2. gangs handsaming i formannskapet	22.01.22	
Vedtatt i kommunestyre:	22.01.22	

Ing. John Arne Krossli  
3848 VRALIOSEN.

Dato: 09.01.2015.

