



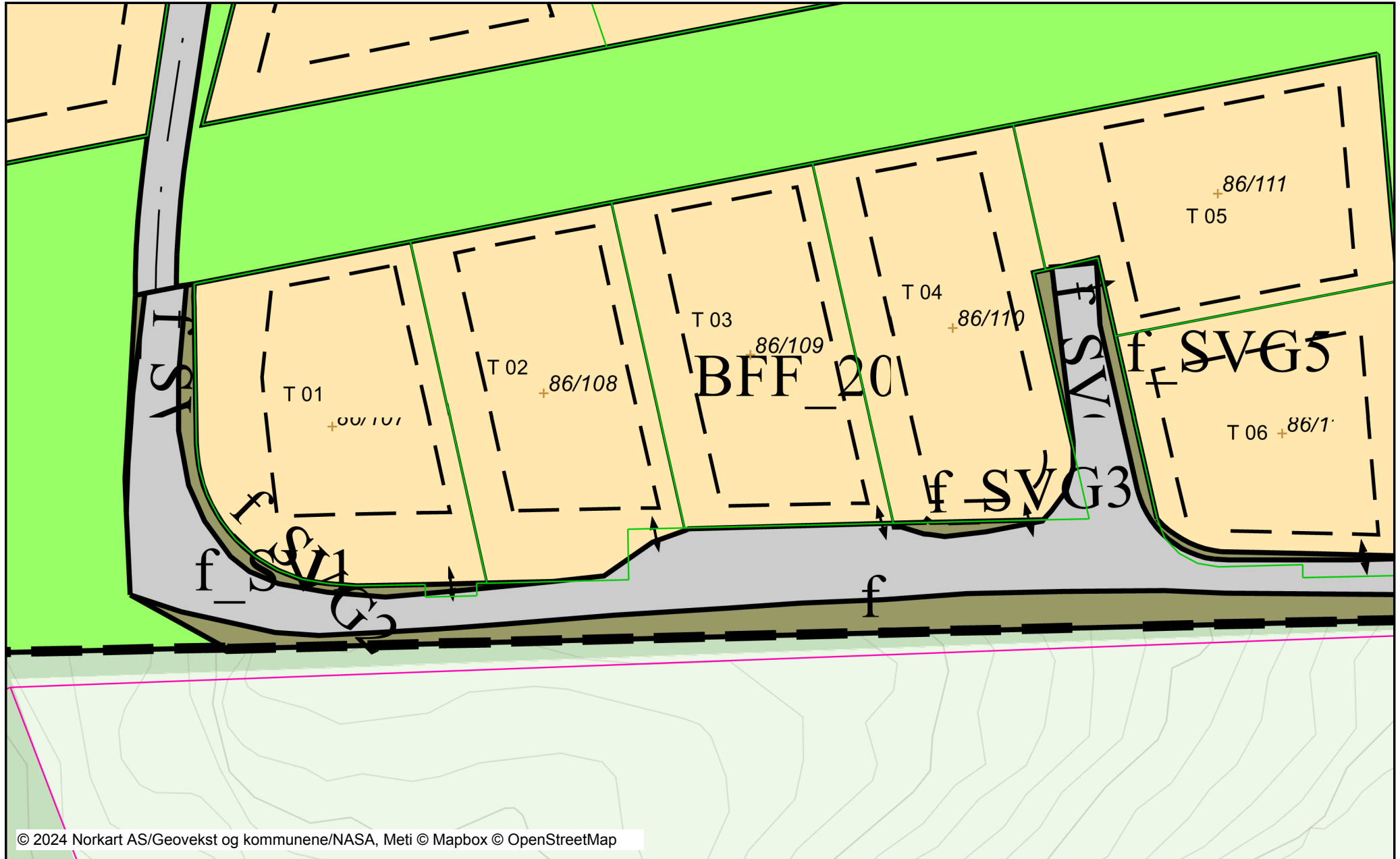
BFF20 - T02

Dato: 13.08.2024

Målestokk: 1:500

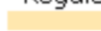
Koordinatsystem: UTM 33N

Det tas forbehold om riktigheten eller fullstendigheten av opplysningene i de
Det kan ikke rettes krav som følge av at disse opplysningene benyttes som




Tegnforklaring

Reguleringsplan-Bebyggelse og anlegg


 Fritidsbebyggelse - frittliggende

Reguleringsplan-Samferdselsanlegg


 Veg

 Annen veggrunn - grøntareal


Reguleringsplan-Grønnstruktur (PBL2)


 Turveg

Reguleringsplan- Landbruks-, natur og kulturmiljø


 Friluftsmål


Reguleringsplan-Felles for PBL 1985


 Regulerings- og bebyggelsesplanområde


 Planens begrensning

 Formålsgrense

 Regulert tomtegrense

 Byggegrense

 Regulert senterlinje


 Avkjørsel


Abc Påskrift feltnavn

Abc Påskrift areal

Abc Påskrift plantilbehør

Matrikkelkart

 Grunneiendom

 Grense ≤ 10 cm

 Grense < 500 cm