

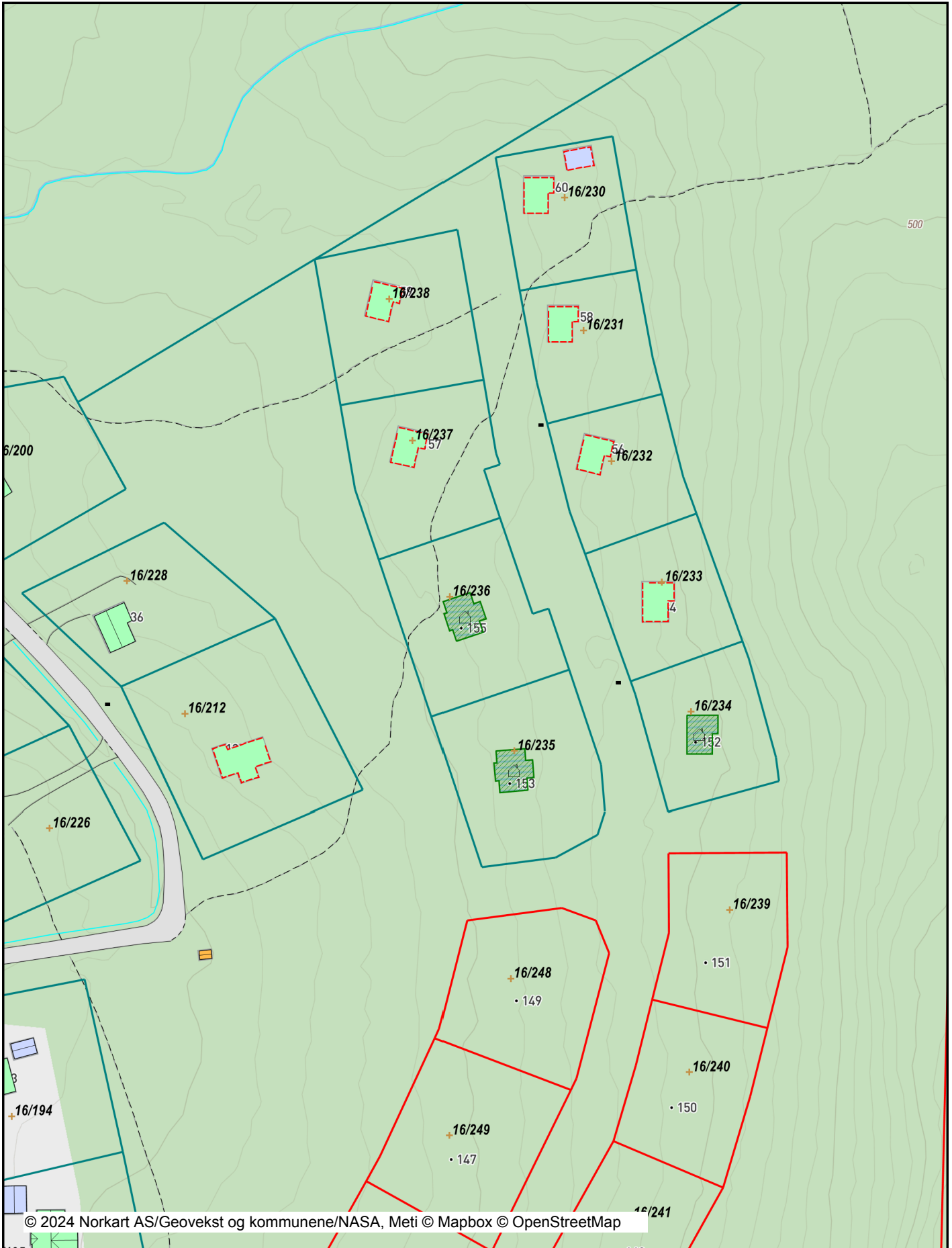


Utskrift fra Norkart AS kartklient

Dato: 07.08.2024

Målestokk: 1:1500

Koordinatsystem: UTM 32N





© 2024 Norkart AS/Geovekst og kommunene/NASA, Meti © Mapbox © OpenStreetMap


Det tas forbehold om riktigheten eller fullstendigheten av opplysningene i dette dokumentet. Det kan ikke rettes krav som følge av at disse opplysningene benyttes som grunnlag for beslutninger.

Tegnforklaring

Eiendomskart

-  Teiggrense god nøyaktighet (≤ 13 m)
-  Teiggrense dårlig nøyaktighet (>13 m)

Matrikkel Tiltak (Avgjørelser i enkeltsaker)

-  Godkj. Nybygg





TraktorvegSti

-  Sti


VEG

-  Annet vegareal
-  Avgrensning mot annet vegareal
-  Vegdekkekant
-  Kjørebane kant
-  Vegskulderkant
-  Veg



Bygninger

-  Bygning, Fritidsbygg
-  Bygning, Andre bygg
-  Bygning, uten Bygningspunkt
-  Bygningsavgrensning av tiltak

Ledningsnett

-  Fordelingskap

Innsjøer og vassdrag

-  Elv/Bekk
-  Veggroft åpen

Bygninger

-  Bygning punkt
-  Takriss
-  Mønelinje