

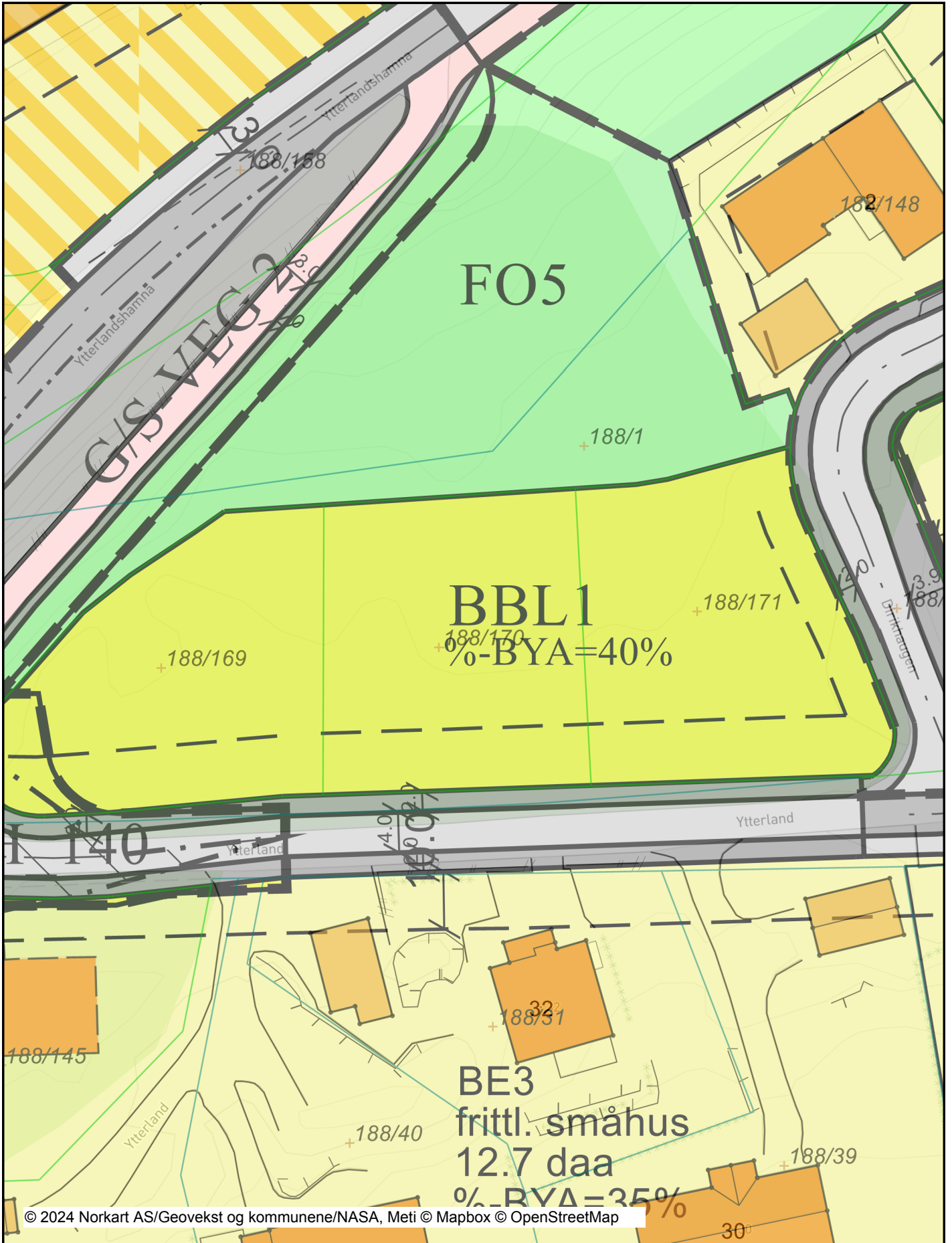


Utskrift fra Norkart AS kartklient

Dato: 06.08.2024

Målestokk: 1:500




























































Koordinatsystem: UTM 32N



© 2024 Norkart AS/Geovekst og kommunene/NASA, Meti © Mapbox © OpenStreetMap

Det tas forbehold om riktigheten eller fullstendigheten av opplysningene i dette dokumentet. Det kan ikke rettes krav som følge av at disse opplysningene benyttes som grunnlag for beslutninger.

Tegnforklaring

Reguleringsplan-Byggeområder (PBL1985 § 25,1.1ec)			Bygning - Andre bygg
	Frittliggende småhusbebyggelse		Annen bygning
	Område for industri/lager		Takriss
Reguleringsplan-Offentlige trafikkområder (PBL1985 § 25,1.1ec)			Trapp inntil bygg, kant
	Offentlige trafikkområder		Veranda
	Kjøreveg		Bygningslinje
	Annen veggrunn		Taksprang
	Gang-/sykkelveg		Mønelinje
Reguleringsplan-Spesialområder (PBL1985 § 25,1.1ec)			Bygningsbru
	Frisiktsone ved veg	Bygningsmessige anlegg	
Reguleringsplan-Kombinerte formål (PBL1985 § 25,1.1ec)			Annet gjerde
	Grense for restriksjonsområde		Trapp
Reguleringsplan-Bebyggelse og anlegg (PBL2008 § 12-5 NR.)			Lodrett forstøttingsmur
	Boligbebyggelse	Vegsituasjon	
	Boligbebyggelse - frittliggende småhusbebyggelse		Annet vegareal
	Renovasjonsanlegg		Parkeringsplass kant
	Bebyggelse og anleggsformål kombinert med andre arealformål		
Reguleringsplan-Samferdselsanlegg og teknisk infrastruktur			
	Veg		
	Kjøreveg		
	Fortau		
	Gang/sykkelveg		
	Annen veggrunn - tekniske anlegg		
	Trase for teknisk infrastruktur		
Reguleringsplan-Grønnstruktur (PBL2008 §12-5 NR.)			
	Naturområde		
	Friområde		
Reguleringsplan-Hensynsoner (PBL2008 §12-6)			
	Sikringsone - Frisikt		
Reguleringsplan- Bestemmelseområder (PBL2008 § 12-6)			
	Bestemmelseområde		
Reguleringsplan-Juridiske linjer og punkt PBL2008			
	Sikringsonegrense		
	Bestemmelsegrense		
Reguleringsplan-Felles for PBL 1985 og 2008			
	Regulerings- og bebyggelsesplanområde		
	Planens begrensning		
	Formålsgrense		
	Regulert tomtegrense		
	Byggegrense		
	Bebyggelse som inngår i planen		
	Regulert senterlinje		
	Frisiktslinje		
	Regulert kantkjørebane		
	Regulert kjørefelt		
	Målelinje/Avstandslinje		
	Vegstegning / fysisk spere		
	Avkjørsel		
Abc	Påskrift feltnavn		
Abc	Påskrift reguleringsformål/arealformål		
Abc	Påskrift areal		
Abc	Påskrift utnytting		
Abc	Påskrift bredde		
Abc	Påskrift radius		
Abc	Regulerings- og bebyggelsesplan - påskrift		
Adresser			
Abc	Gateadresse		
Abc	Adressepunkt tekst		
Matrikelkart			
	Grunneiendom		
	Hjelpelinje veg		
	Grense <= 10 cm		
	Grense <= 30 cm		
	Grense < 200 cm		
Bygninger			
	Grunnmur		
	Taksprang Bunn		
	Bygning - Boligbygg		