

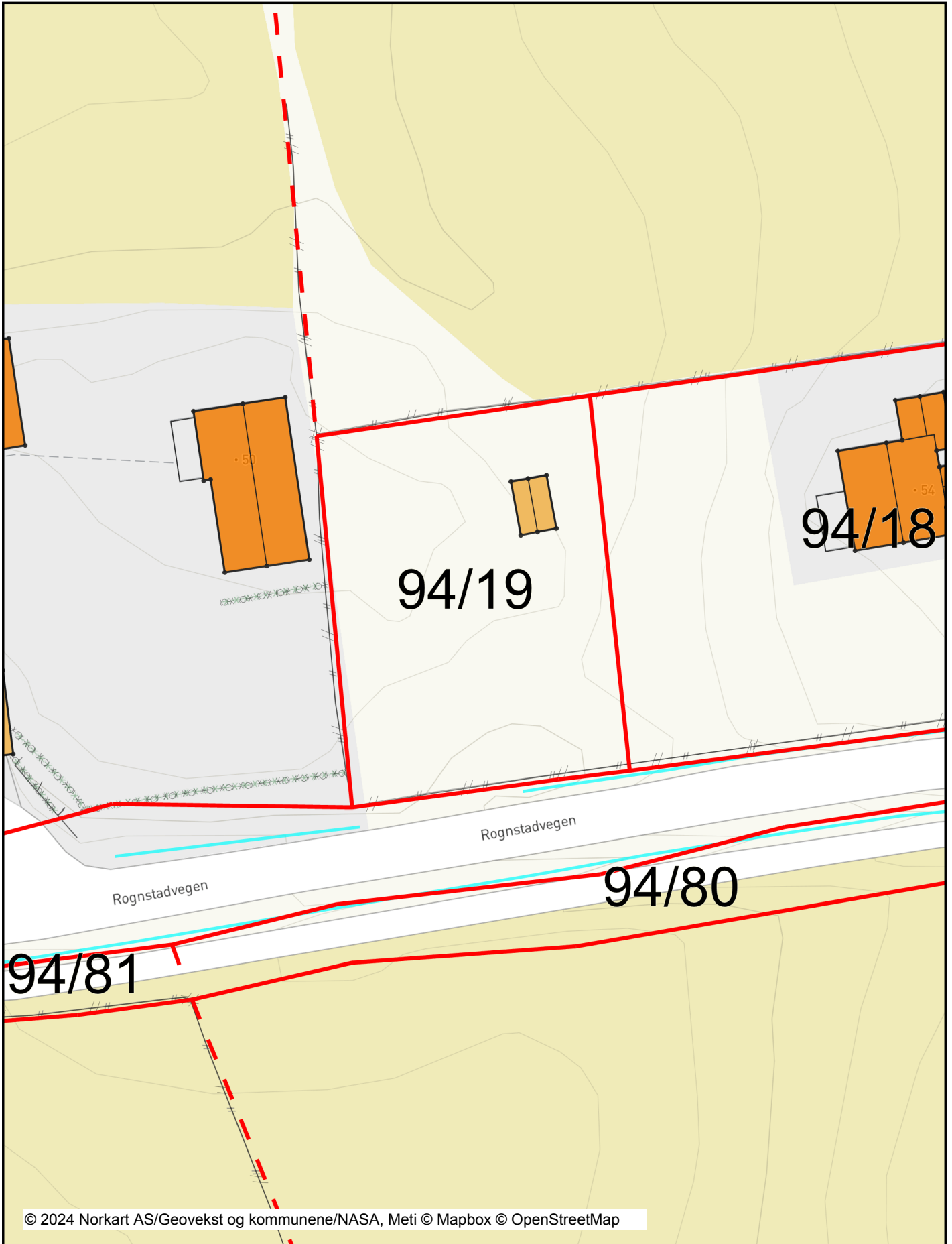


Rognstadvegen 52

Dato: 16.07.2024

Målestokk: 1:500

Koordinatsystem: UTM 32N




© 2024 Norkart AS/Geovekst og kommunene/NASA, Meti © Mapbox © OpenStreetMap

Det tas forbehold om riktigheten eller fullstendigheten av opplysningene i dette dokumentet. Det kan ikke rettes krav som følge av at disse opplysningene benyttes som grunnlag for beslutninger.

Tegnforklaring

Innsjøer og vassdrag


 Veggroft åpen

Annen naturinformasjon

 Hekk

Bygningsmessige anlegg

 Annet gjerde

 Lodrett forstøtningsmur

 Skjerm

Bygninger

 Taksprang Bunn

 Bygning - Boligbygg

 Bygning - Andre bygg

 Annen bygning


 Takriss

 Veranda

 Taksprang

 Mønelinje

Eiendomsinformasjon

 Eiendomsgrense usikker

 Eiendomsgrense

Ahc Gårds- og bruksnummer