



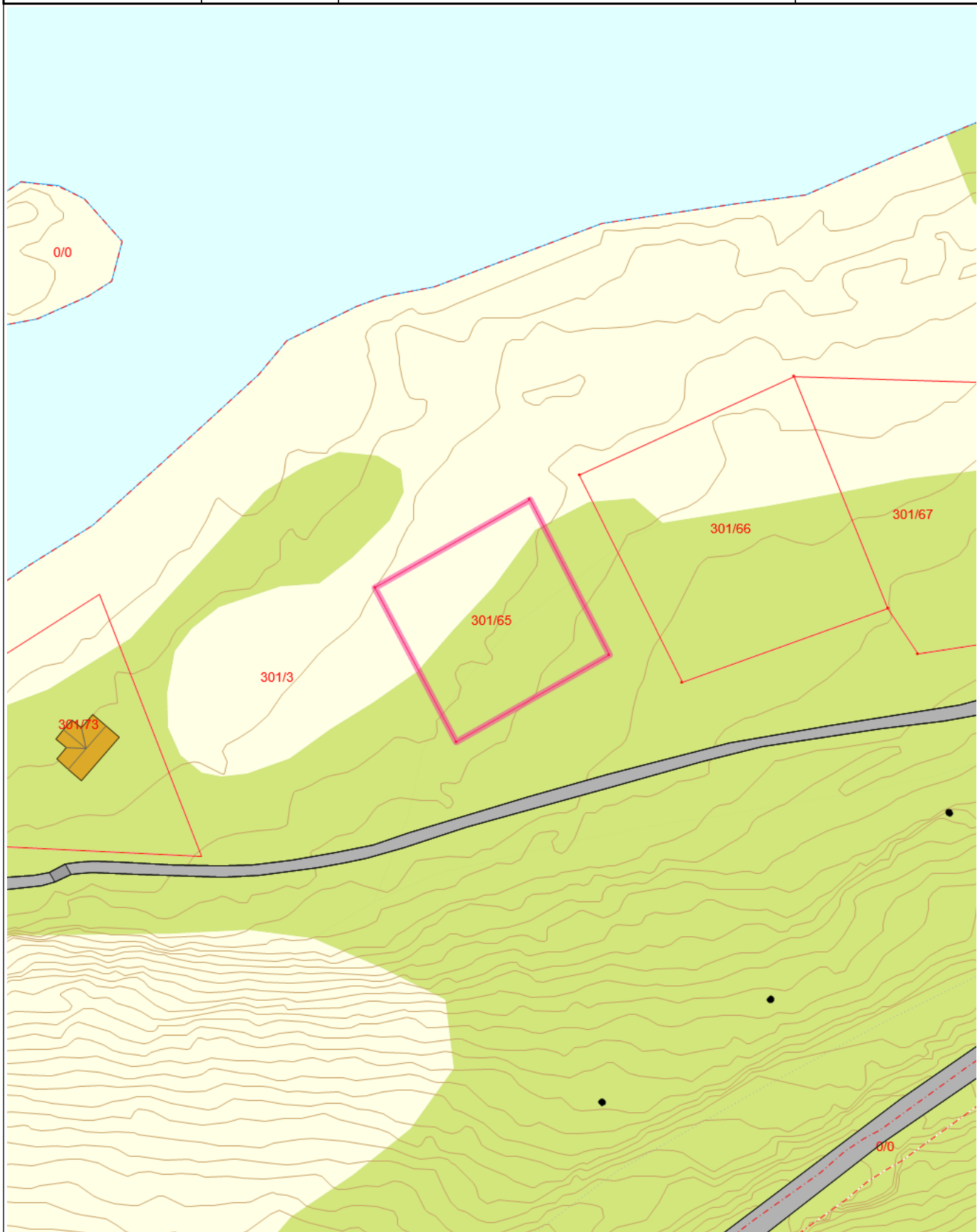
Narvik kommune

KARTUTSNITT




















Eiendom:	Gnr: 301	Bnr: 65	Fnr: 0	Snr: 0
Adresse:				
Annen info:				



Målestokk
1:1000



Tegnforklaring

	Vegdekkekant		Mast		Teiggrensepunkt
	Teiggrense god nøyaktighet (21 cm eller bedre)		Teiggrense generert		Teiggrense fiktiv
	Bygningslinje		Mønelinje		Takkant
	Fritidsbolig		Bru		Vegdekkekant
	Traktorveg		Veg		Kystkontur
	Havflate		Høydekurve		Eiendommer
	Skog		Annet		