




0 5 10 15m
 Målestokk 1: 750 ved A4 utskrift
 Utskriftsdato: 16.08.2022 06:23
 Eiendomsdata verifisert: 16.08.2022 06:16

GÅRDSKART 3437-270/49/0
 Tilknyttede grunneiendommer:
 270/49/0



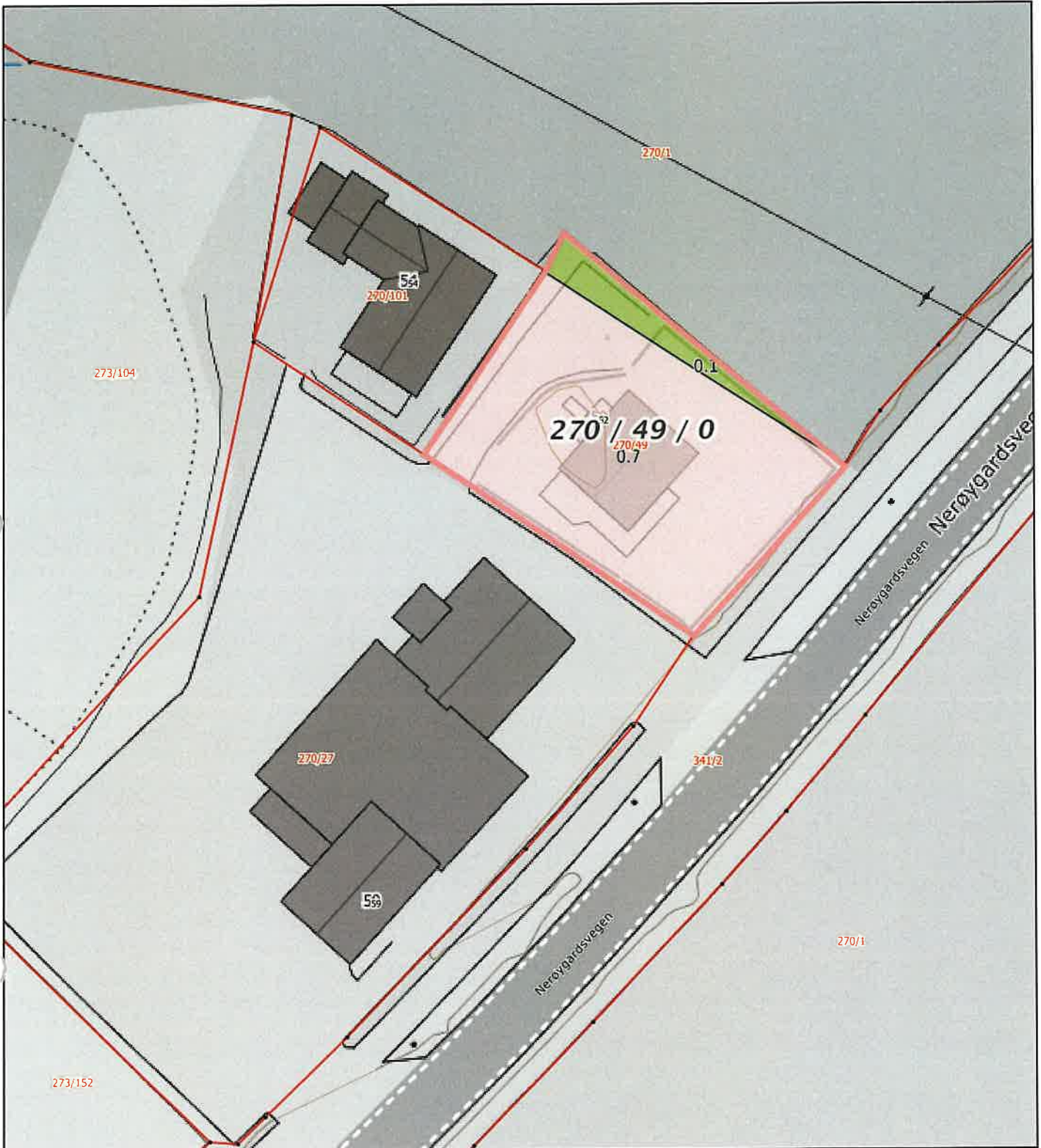
Markslag (AR5) 7 klasser		AREALTALL (DEKAR)	
TEGNFORKLARING			
	Fulldyrka jord	0.0	
	Overflatedyrka jord	0.0	0.0
	Innmarksbeite	0.0	0.0
	Produktiv skog *	0.1	0.1
	Annet markslag	0.0	
	Bebyggd, samf., vann, bre	0.7	0.7
	Ikke kartlagt	0.0	0.0
	Sum	0.8	0.8

* Produktiv skog er skog på fastmark og myr med skogbonitet lav eller bedre.

Kartet viser valgt type gårdskart for eiendommen man har søkt på. I tillegg vises bakgrunnskart for gjenkjenning. Arealstatistikken viser arealer i dekar for alle teiger på eiendommen. Det kan forekomme avrundingsforskjeller i arealtallene.

Ajourføringsbehov meldes til kommunen.

- Arealressursgrenser
- Eiendomsgrenser
- Driftssenterpunkt



0 5 10 15m
 Målestokk 1: 500 ved A4 utskrift
 Utskriftsdato: 16.08.2022 06:27
 Eiendomsdata verifisert: 16.08.2022 06:16

GÅRDSKART 3437-270/49/0
 Tilknyttede grunneiendommer:
 270/49/0



Markslag (AR5) 7 klasser		AREALTALL (DEKAR)	
TEGNFORKLARING			
	Fulldyrka jord	0.0	
	Overflatedyrka jord	0.0	
	Innmarksbeite	0.0	0.0
	Produktiv skog *	0.1	0.1
	Annet markslag	0.0	
	Bebyggt, samf., vann, bre	0.7	0.7
	Ikke kartlagt	0.0	0.0
	Sum	0.8	0.8

* Produktiv skog er skog på fastmark og myr med skogbonitet lav eller bedre.


Kartet viser valgt type gårdskart for eiendommen man har søkt på. I tillegg vises bakgrunnskart for gjenkjennelse. Arealstatistikken viser arealer i dekar for alle teiger på eiendommen. Det kan forekomme avrundingsforskjeller i arealtallene. Ajourføringsbehov meldes til kommunen.

- Arealressursgrenser
- Eiendomsgrenser
- Driftssenterpunkt



0 50 100 150m
 Målestokk 1: 7500 ved A4 utskrift
 Utskriftsdato: 16.08.2022 06:18
 Eiendomsdata verifisert: 16.08.2022 06:16

GÅRDSKART 3437-270/49/0
 Tilknyttede grunneiendommer:
 270/49/0



Markslag (AR5) 7 klasser	AREALTALL (DEKAR)	
TEGNFORKLARING		
Fulldyrka jord	0.0	
Overflatedyrka jord	0.0	0.0
Innmarksbeite	0.0	0.0
Produktiv skog *	0.1	0.1
Annet markslag	0.0	
Bebygd, samf., vann, bre	0.7	0.7
Ikke kartlagt	0.0	0.0
Sum	0.8	0.8

* Produktiv skog er skog på fastmark og myr med skogbonitet lav eller bedre.

Kartet viser valgt type gårdskart for eiendommen man har søkt på. I tillegg vises bakgrunnskart for gjenkjenneelse. Arealstatistikken viser arealer i dekar for alle teiger på eiendommen. Det kan forekomme avrundingsforskjeller i arealtallene.

Ajourføringsbehov meldes til kommunen.

— Arealressursgrenser

□ Eiendomsgrenser

● Driftssenterpunkt