















































Plandata

Kommuneplan/Kommunedelplan PBL 2008

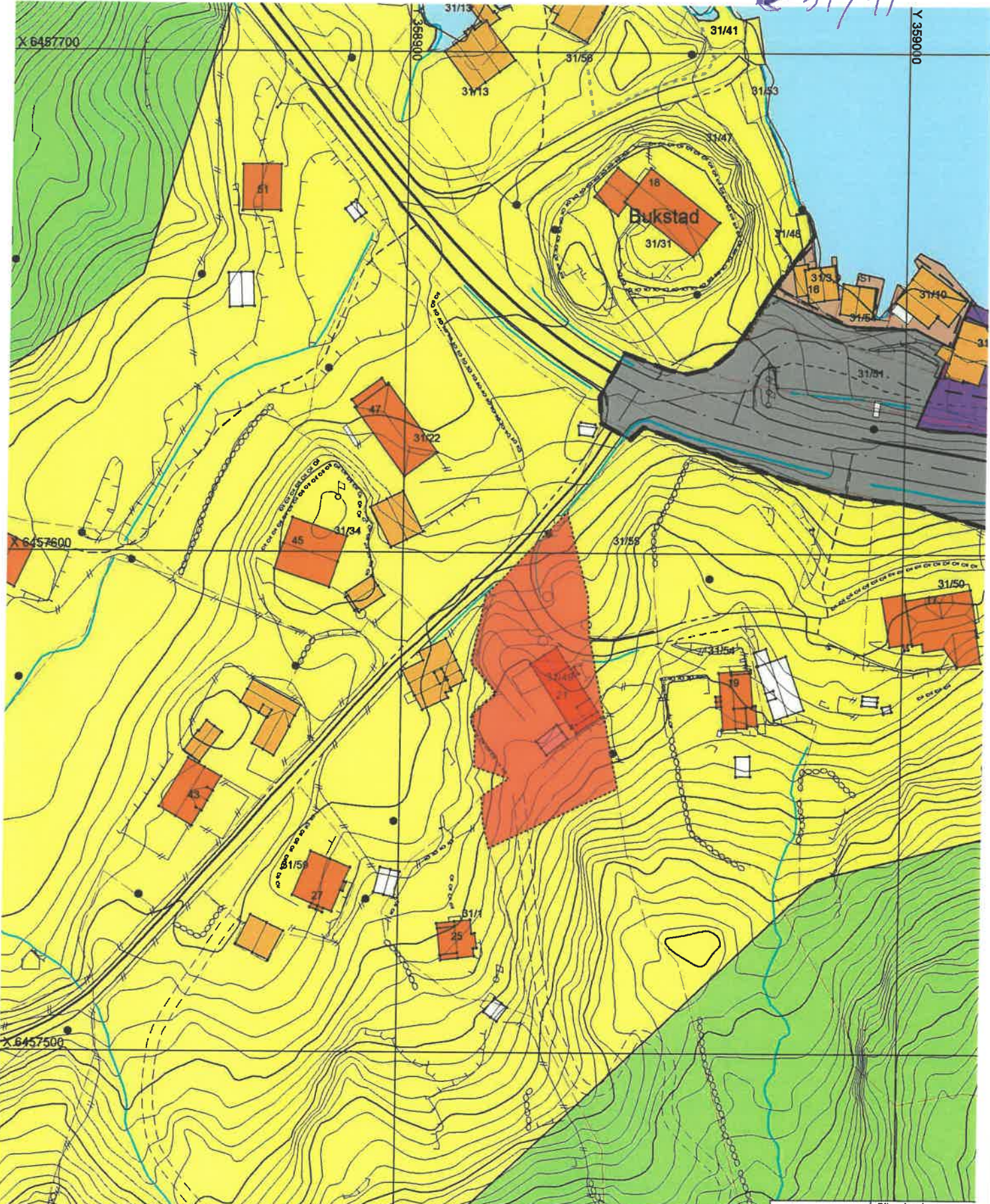
	Faresone grense
	Faresone - Ras- og skredfare
	Faresone - Høyspenningsanlegg (ink høyspentkabler)
	Sikringsonegrense
	Sikringsone - Nedslagsfelt drikkevann
	Angitthensyngrense
	Angitthensynsone - Hensyn friluftsliv
	Angitthensynsone - Hensyn landskap
	Angitthensynsone - Bevaring naturmiljø
	Angitthensynsone - Bevaring kulturmiljø
	Båndlegginggrense nåværende
	Båndlegging for regulering etter PBL - fremtidig
	Detaljeringsgrense
	Detaljeringsone-Reguleringsplan skal fortsatt gjelde
	Boligbebyggelse - nåværende
	Boligbebyggelse - fremtidig
	Fritidsbebyggelse - nåværende
	Fritidsbebyggelse - fremtidig
	Tjenesteyting - nåværende
	Tjenesteyting - fremtidig
	Fritids- og turistformål - fremtidig
	Næringsbebyggelse - nåværende
	Næringsbebyggelse - fremtidig
	Idrettsanlegg - fremtidig
	Samferdselsanlegg og teknisk infrastruktur- nåværende
	Samferdselsanlegg og teknisk infrastruktur- fremtidig
	Havn - nåværende
	Grønnstruktur - fremtidig
	Naturområde - fremtidig
	Friområde - fremtidig
	Landbruks-, natur- og friluftsmål samt reindrift - nåværende
	Landbruks-, natur- og friluftsmål samt reindrift - fremtidig
	LNFR-areal, Spredt bolig-, fritids- og næringsbebyggelse - nåværende
	LNFR-areal, Spredt boligbebyggelse - nåværende
	LNFR-areal, Spredt boligbebyggelse - fremtidig
	LNFR-areal, Spredt fritidsbebyggelse - fremtidig
	Bruk og vern av sjø og vassdrag med tilhørende strandsone - nåværende
	Småbåthavn - nåværende
	Småbåthavn - fremtidig
	Fiske - nåværende
	Akvakultur - nåværende
	Akvakultur - fremtidig
	Frituftsområde - nåværende
	Frituftsområde - fremtidig
	Kombinerte formål sjø og vassdrag - fremtidig
	Byggegrense

byggegrense

Felles for kommuneplan PBL 1985 og 2008

	Planens begrensning
	Grense for arealformål
	Fjernveg - nåværende
	Hovedveg - nåværende
	Hovedveg - framtidig
	Hovedveg tunnel - framtidig
	Samleveg - framtidig
	Samleveg - nåværende
	Adkomstveg - nåværende
	Adkomstveg - framtidig
	Gang-/sykkelveg - framtidig
	Turveg/turdrag - framtidig
	Farted - nåværende
	Småbåtted - nåværende

← 31/41



Situasjonskart
Teknisk forvaltning
22.03.2021
Målestokk 1:1000
Flekkefjord kommune

1. TITLE
 2. DATE
 3. SCALE
 4. PROJECT NO.
 5. SHEET NO.
 6. TOTAL SHEETS
 7. DRAWN BY
 8. CHECKED BY
 9. APPROVED BY
 10. DATE OF APPROVAL

- LEGEND
 1. ...
 2. ...
 3. ...
 4. ...
 5. ...
 6. ...
 7. ...
 8. ...
 9. ...
 10. ...
 11. ...
 12. ...
 13. ...
 14. ...
 15. ...
 16. ...
 17. ...
 18. ...
 19. ...
 20. ...
 21. ...
 22. ...
 23. ...
 24. ...
 25. ...
 26. ...
 27. ...
 28. ...
 29. ...
 30. ...
 31. ...
 32. ...
 33. ...
 34. ...
 35. ...
 36. ...
 37. ...
 38. ...
 39. ...
 40. ...
 41. ...
 42. ...
 43. ...
 44. ...
 45. ...
 46. ...
 47. ...
 48. ...
 49. ...
 50. ...
 51. ...
 52. ...
 53. ...
 54. ...
 55. ...
 56. ...
 57. ...
 58. ...
 59. ...
 60. ...
 61. ...
 62. ...
 63. ...
 64. ...
 65. ...
 66. ...
 67. ...
 68. ...
 69. ...
 70. ...
 71. ...
 72. ...
 73. ...
 74. ...
 75. ...
 76. ...
 77. ...
 78. ...
 79. ...
 80. ...
 81. ...
 82. ...
 83. ...
 84. ...
 85. ...
 86. ...
 87. ...
 88. ...
 89. ...
 90. ...
 91. ...
 92. ...
 93. ...
 94. ...
 95. ...
 96. ...
 97. ...
 98. ...
 99. ...
 100. ...

