



Utskrift fra Norkart AS kartklient

Dato: 27.04.2023






Målestokk: 1:500

Koordinatsystem: UTM 32N







Tegnforklaring

Matrikkelkart

-  Grunneiendom
-  Festegrunn
-  Seksjon
-  Hjelpelinje veg
-  Hjelpelinje punktfeste
-  Grense ≤ 10 cm
-  Grense ≤ 30 cm
-  Grense < 200 cm
-  Grense < 500 cm
-  Grense ≥ 500 cm

Jernbanedata

-  Jernbane plattformkant
-  Jernbane spormidt på bru
-  Jernbane spormidt i tunnell
-  Jernbane spormidt