


# Reguleringsendring for Damtjednlie - nedre del





Nord-Aurdal kommune



Plan-id 0542DR257

## Tegnforklaring

### Bebyggelse og anlegg (PBL2008 §12-5)

-  Fritidsbebyggelse - frittliggende
-  Skiløype





### Samferdselsanlegg og teknisk infrastruktur (PBL2008 §12-5)


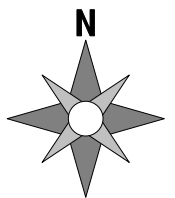
-  Veg
-  Annen veggrunn - grøntareal

### Landbruks-, natur og friluftsområder samt reindrift (PBL2008 §12-5)

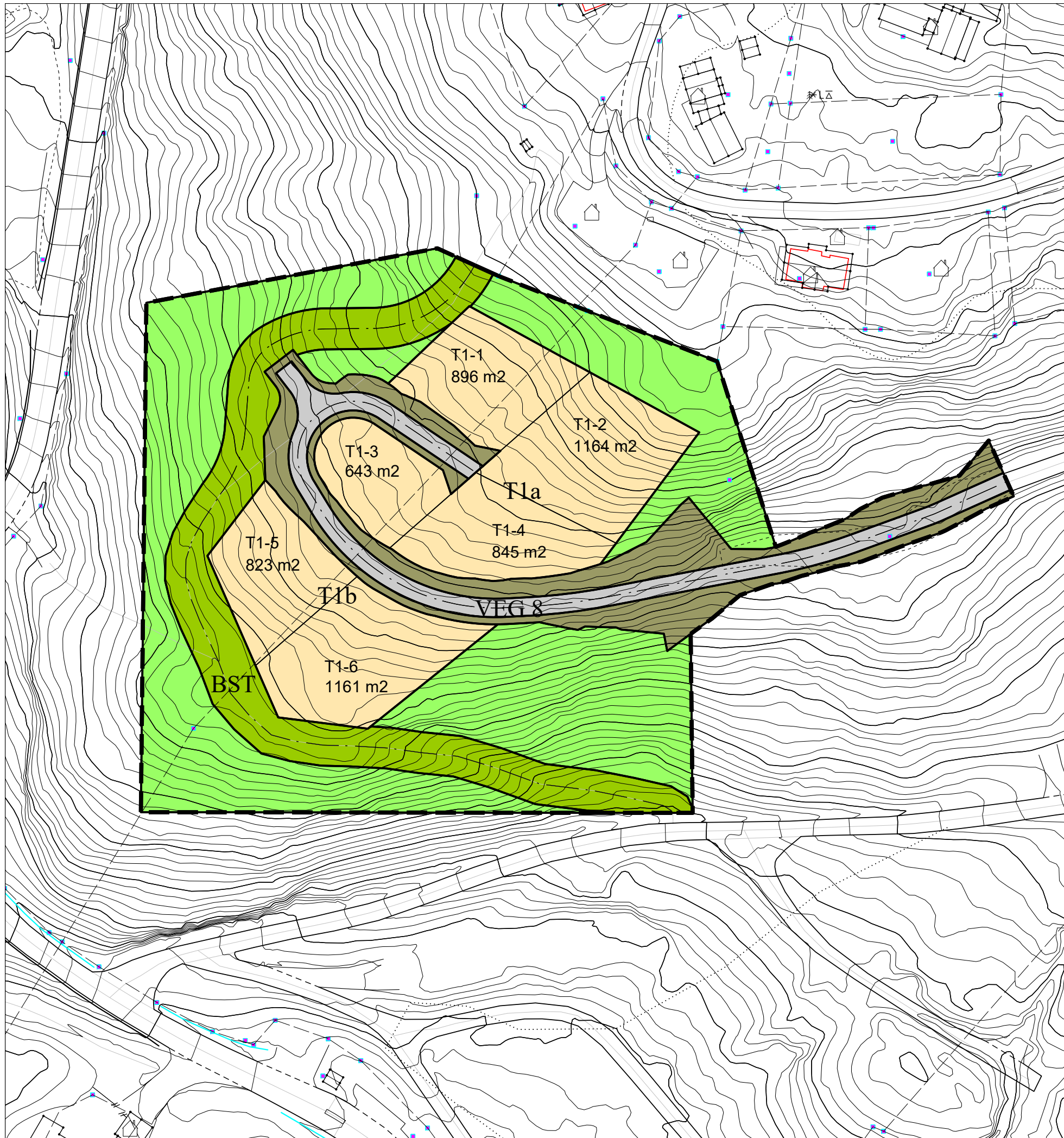
-  Friluftsmål

### Felles for PBL 1985 og 2008

-  Planens begrensning
-  Formålsgrænse
-  Regulert tomtegrense
-  Regulert senterlinje



Koordinatsystem 22 Euref89 UMT-sone 32  
 Høydegrunnlag NN 2000  
 Kartgrunnlag FKB  
 Dato for kartgrunnlag 13.03.2018  
 Ekvidistanse 1 m  
 Målestokk (A1-format) 1:1000  
 Utskriftsdato 20.03.2018



Saksbehandling etter plan- og bygningsloven	SAKSNR	DATO	SIGN.
Kunngjøring av oppstart av planarbeidet		08.01.2018	OT
1. gangs behandling i det faste utvalget for plansaker		xx.xx.xxxx	
Offentlig ettersyn fra xx.xx.xxxx - xx.xx.xxxx		xx.xx.xxxx	
2. gangs behandling i det faste utvalget for plansaker		xx.xx.xxxx	
<b>Vedtak i kommunestyret:</b>			
Planen er laga av:	<b>Areal+ AS</b>	<b>PROSJ.NR</b>	<b>KOMM. SAKSBEH.</b>
	Lillehammer Tlf: 94 01 21 24 Fåvang Tlf: 91 60 44 06 Gjøvik Tlf: 90 97 37 51	12393	IOT