

Utskrift fast eiendom

Gårdsnummer 8, Bruksnummer 130 i 5620 NORDKAPP kommune

Utskrift fra EDR - Eiendomsregisteret

Kilde Tinglysningsmyndigheten Statens Kartverk

Data uthentet

28.06.2024 kl. 13.56

Oppdatert per

28.06.2024 kl. 13.56

HJEMMELSOPLYSNINGER

Rettighetshavere til eiendomsrett

1987/2503-1/83 14.05.1987

HJEMMEL TIL EIENDOMSRETT

VEDERLAG: NOK 460 000

Omsetningstype: Uoppgitt

PEDERSEN ROGER

FØDT: 28.12.1955

HEFTELSE

Eventuelle heftelser som kan ha betydning for denne matrikkelenheten, som er tinglyst på avgivereiendommen før en arealoverføring, er ikke overført. Det samme gjelder servitutter som ikke er overført ved tidligere fradelinger. Informasjon om disse finner du på grunnboksutskriftene til de respektive avgivereiendommene.

Heftelser i eiendomsrett:

2019/603209-1/200 28.05.2019
10:41

PANTEDOKUMENT

Beløp: NOK 550 000

Panthaver: SPAREBANK 1 BOLIGKREDITT AS

ORG.NR: 988 738 387

Panthaver: SPAREBANK 1 NORD-NORGE

ORG.NR: 952 706 365

ELEKTRONISK INNSENDT

2021/683543-1/200 08.06.2021
14:06

**** MASSETRANSPORT**

FRA: SPAREBANK 1 NORD-NORGE

ORG.NR: 952 706 365

TIL: SPAREBANK 1 BOLIGKREDITT AS

ORG.NR: 988 738 387

TIL: SPAREBANK 1 NORD-NORGE

ORG.NR: 952 706 365

ELEKTRONISK INNSENDT

GRUNNDATA

1969/254-1/83 03.02.1969

REGISTRERING AV GRUNN

Denne matrikkelenhet utskilt fra: KNR: 5620 GNR: 8

BNR: 34

EIENDOMMEN ER UTSKILT FRA FLERE BRUKSNUMMER

2020/141621-1/200 01.01.2020 **OMNUMMERERING VED KOMMUNEENDRING**

Utskrift fra eiendomsregisteret foretatt 28.06.2024 13:56 - Sist oppdatert 28.06.2024 13:56

Utskriften er levert av: Ambita as, Postboks 2923 Solli, 0230 Oslo. (Org.nr. 945 811 714)

Side 1 av 2

Gårdsnummer 8, Bruksnummer 130 i 5620 NORDKAPP kommune

00:00

Tidligere:
KNR: 2019 GNR: 8 BNR: 130

2024/122131-1/200 01.01.2024 **OMNUMMERERING VED KOMMUNEENDRING**
00:00

Tidligere:
KNR: 5435 GNR: 8 BNR: 130

For eventuelle utleggs- og arrestforretninger, samt forbehold tatt ved avhendelse, som tinglyses samme dag som andre frivillige rettsstiftelser, gjelder særskilte prioritetsregler, se tinglyssloven § 20 andre ledd og § 21 tredje ledd.

5620/8/130/0/0
Nordkappgata 17
9750 HONNINGSVÅG

Oppsummering

Eiere (1)
Siste omsetning
Matrikelopplysninger
Ikke tinglyst eierforhold (0)
Kulturminner på matrikkelen (0)
Grunnforurensing (0)
Klage på vedtak i Matrikkelen (0)
Forretninger (4)
Matrikkelens adresser (2)
Bolig- og bygningsopplysninger (2)

Eiere

| ID | Født | Navn | Andel | Adresse | Rolle |
|----|------------|----------------|-------|---------|---------------|
| | 28/12-1955 | Pedersen Roger | 1 / 1 | DØD | HJEMMELSHAVER |

Siste omsetning

| Tinglyst dato | Kjøpesum | Omsetningstype | Dokumenttype | Gjelder hele eiendommen | Gjelder flere eiendommer |
|---------------|----------|----------------|--------------------------|-------------------------|--------------------------|
| 14/05-1987 | 460 000 | UOPPGITT | Hjemmel til eiendomsrett | Ja | Nei |

Matrikelopplysninger

| | | | | | |
|-----------------|--------------------|----------------|-----|---------------|----------------------|
| Type | BEST. GRUNNEIENDOM | Matrikelført | Ja | Antall teiger | 1 |
| Bruksnavn | M768 TOMT NR. 132 | Har festegrunn | Nei | Seksjonert | Nei |
| Etableringsdato | 03/02-1969 | Skyld | | Areal | 254.4 m ² |
| Tinglyst | Ja | Landbruk | Nei | Arealkilde | BEREGNET AREAL |
| Arealmerknad | | Næringsgruppe | | | |

Ikke tinglyst eierforhold

Ingen ikke tinglyste eierforhold registrert på matrikkelenheten.

Kulturminner

Ingen kulturminner registrert på matrikkelenheten.

I matrikkelen fremgår kun informasjon om fredet kulturminne der det er registrert i Riksantikvarens arkiv på eiendom og bygning. Kulturminner som ikke er registrert i Matrikkelen kan dermed allikevel forekomme på eiendommen. Merk at disse opplysningene ikke omfatter informasjon om eventuell verning / verneklasse for eiendom eller bygningsmasse.

Grunnforurensing

Ingen grunnforurensning registrert på matrikkelenheten.

I matrikkelen fremgår kun informasjon om grunnforurensning som eventuelt er registrert på eiendommen i forurensningsmyndighetenes arkiver. Grunnforurensning som ikke er registrert kan dermed allikevel forekomme på eiendommen.

Klage på vedtak i Matrikkelen

Ingen klage registrert på matrikkelenheten.

Forretninger

01/01-2024 OMNUMMERERING

Forretning 01/01-2024

Matrikkelført 01/01-2024

| Rolle | Matrikkel | Arealendring |
|----------|----------------|--------------|
| MOTTAKER | 5620/8/130/0/0 | 0 |

01/01-2020 OMNUMMERERING

Forretning 01/01-2020

Matrikkelført 01/01-2020

| Rolle | Matrikkel | Arealendring |
|----------|----------------|--------------|
| MOTTAKER | 5620/8/130/0/0 | 0 |

03/02-1969 KART- OG DELINGSFORRETNING

Forretning 03/02-1969

Matrikkelført

| Rolle | Matrikkel | Arealendring |
|----------|----------------|--------------|
| AVGIVER | 2019/8/129/0/0 | 0 |
| MOTTAKER | 5620/8/130/0/0 | 0 |

03/02-1969 KART- OG DELINGSFORRETNING

Forretning 03/02-1969

Matrikkelført

| Rolle | Matrikkel | Arealendring |
|----------|----------------|--------------|
| AVGIVER | 5620/8/34/0/0 | -279 |
| MOTTAKER | 5620/8/130/0/0 | 279 |

Matrikkelens adresser

Kommune 5620 NORDKAPP

Grunnkrets 107 Honningsvåg sentrum

Kirkesogn 11060401 Nordkapp

Valgkrets 4 HONNINGSVÅG

Tettsted 8602 Honningsvåg

| Adresser | Oppdatert | Koord.sys.nr | Koordinat X | Koordinat Y |
|---|----------------------------------|--------------|-------------|-------------|
| Nordkappgata 17, gatenr 2160, 9750 HONNINGSVÅG | 01/01-2024 | 23 | 7911657.21 | 896919.46 |
| Kommune 5620 NORDKAPP | | | | |
| Grunnkrets 105 Hombukt-Storbuktområdet | Valgkrets 4 HONNINGSVÅG | | | |
| Kirkesogn 11060401 Nordkapp | Tettsted 8602 Honningsvåg | | | |

| Adresser | Oppdatert | Koord.sys.nr | Koordinat X | Koordinat Y |
|--|------------|--------------|-------------|-------------|
| Nordkappveien 17, gatenr 2390, 9750 HONNINGSVÅG | 01/01-2024 | 23 | 7912237.77 | 896820.7 |

Bolig- og bygningsopplysninger

Bygning 1 av 2: ENEBOLIG

Opplysninger om boliger/bruksenheter:

| Adresse | Nr | Type | BRA | Kjøkkenkode | Antall rom | Bad | WC |
|------------------|-------|-------|------|-------------|------------|-----|----|
| Nordkappveien 17 | H0201 | BOLIG | 62,0 | KJØKKEN | 3 | 1 | 1 |
| Nordkappveien 17 | K0101 | BOLIG | 62,0 | KJØKKEN | 2 | 1 | 1 |

Bygningsopplysninger:

| | | | | | |
|-----------------------|-----------------------------|---------------------|-------|--------------------------|---|
| Næringsgruppe | BOLIG | Bebygd areal | 133,0 | Rammetillatelse | |
| Bygningsstatus | TATT I BRUK | BRA bolig | 133,0 | Igangset.till | |
| Energikilde | ELEKTRISITET | BRA annet | | Ferdigattest | |
| Oppvarming | ANNEN OPPVARMING, ELEKTRISK | BRA totalt | 133,0 | Midl.brukstill. | |
| Avløp | OFFENTLIG KLOAKK | Har heis | Nei | Tatt i bruk (GAB) | |
| Vannforsyning | TILKN. OFF. VANNVERK | | | Antall boliger | 3 |
| Bygningsnummer | 192754976 | | | Antall etasjer | 3 |

Etasjeopplysninger:

| Nr | Ant. boliger | BRA: | Bolig | Annet | Totalt | BTA: | Bolig | Annet | Totalt |
|-----|--------------|------|-------|-------|--------|------|-------|-------|--------|
| K01 | 1 | | 45,5 | | 45,5 | | | | |
| H01 | 1 | | 45,5 | | 45,5 | | | | |
| H02 | 1 | | 42,0 | | 42,0 | | | | |

Kulturminner:

Ingen kulturminner registrert på bygningen.

Bygningskoodinater:

| Koord.sys.nr | Koordinat X | Koordinat Y |
|--------------|-------------|-------------|
|--------------|-------------|-------------|

23

7912237.77

896820.7

Bygning 2 av 2: TOMANNSBOLIG, HORIZONTALDELT

Opplysninger om boliger/bruksenheter:

| Adresse | Nr | Type | BRA | Kjøkkenkode | Antall rom | Bad | WC |
|-----------------|-------|-------|-----|-------------|------------|-----|----|
| Nordkappgata 17 | H0101 | BOLIG | | | 0 | 0 | 0 |
| Nordkappgata 17 | H0201 | BOLIG | | | 0 | 0 | 0 |

Bygningsopplysninger:

| | | | | | |
|----------------|----------------------|--------------|-------|-------------------|---|
| Næringsgruppe | BOLIG | Bebygd areal | 186,0 | Rammetillatelse | |
| Bygningsstatus | TATT I BRUK | BRA bolig | 219,0 | Igangset.till | |
| Energikilde | | BRA annet | | Ferdigattest | |
| Oppvarming | | BRA totalt | 219,0 | Midl.brukstill. | |
| Avløp | OFFENTLIG KLOAKK | Har heis | Nei | Tatt i bruk (GAB) | |
| Vannforsyning | TILKN. OFF. VANNVERK | | | Antall boliger | 2 |
| Bygningsnummer | 192761549 | | | Antall etasjer | 3 |

Etasjeopplysninger:

| Nr | Ant. boliger | BRA: | Bolig | Annet | Totalt | BTA: | Bolig | Annet | Totalt |
|-----|--------------|------|-------|-------|--------|------|-------|-------|--------|
| U01 | | | 87,0 | | 87,0 | | | | |
| H01 | 1 | | 70,0 | | 70,0 | | | | |
| H02 | 1 | | 62,0 | | 62,0 | | | | |

Kulturminner:

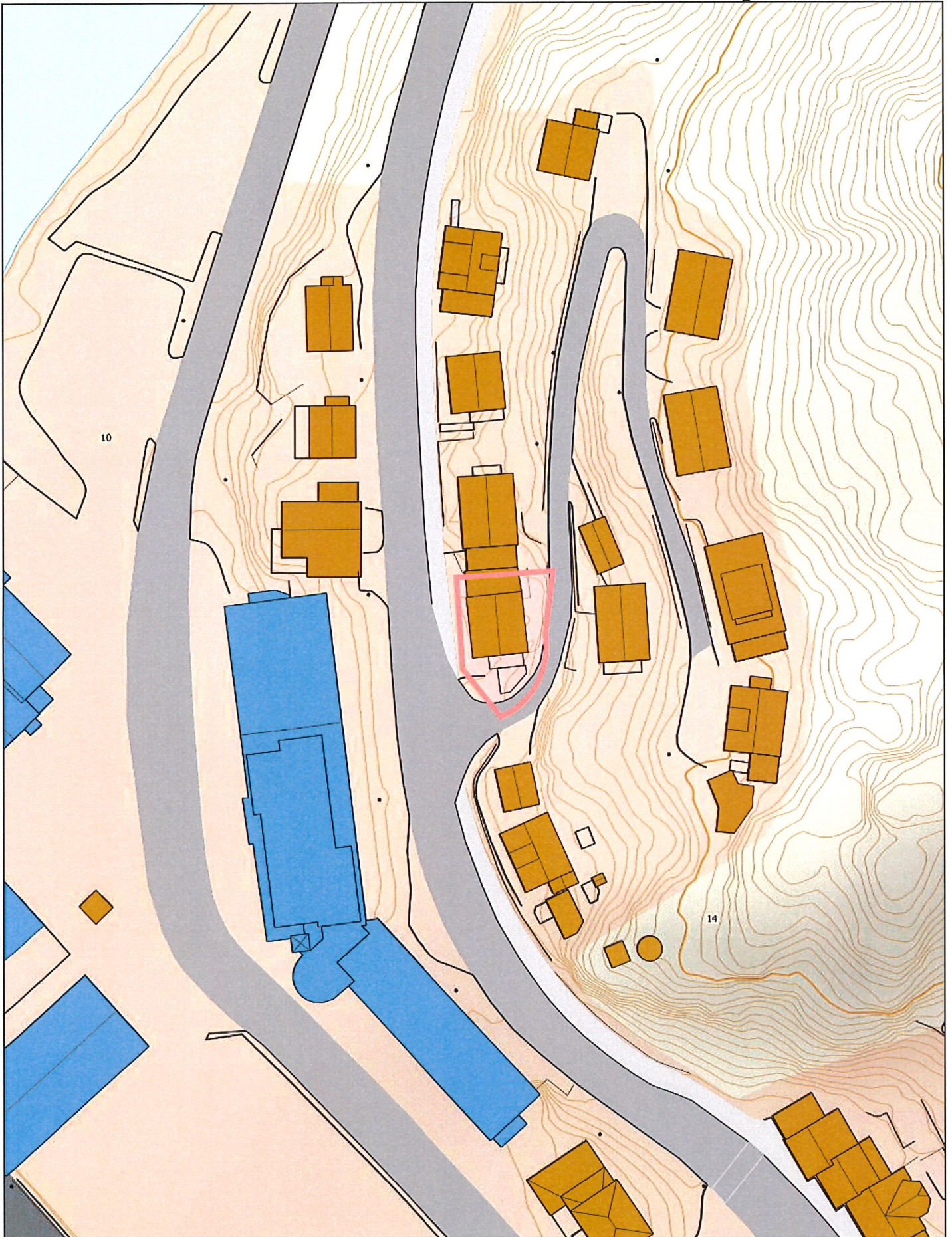
Ingen kulturminner registrert på bygningen.

Bygningskoodinater:

| Koord.sys.nr | Koordinat X | Koordinat Y |
|--------------|-------------|-------------|
| 23 | 7911657.21 | 896919.47 |

Om fullstendighet og nøyaktighet i matrikkelutskriften:

Ambita tar forbehold om at informasjon som hentes fra Matrikkelen kan avvike fra de faktiske forhold, og at grensepunkter mv. kan mangle helt eller delvis eller være feil registrert i Matrikkelen. Ambitas Matrikkelutskrift viser arealet som er en geometrisk beregning basert på eiendommens grenselinjer. I de tilfeller grensene er markert som fiktive brukes i stedet oppgitt areal hvis dette finnes i Matrikkelen. Ambita er ikke ansvarlig for tap som oppstår som følge av feil i Matrikkelutskriften.





Skatteetaten

Dato
28.08.2024

Bekreftelse på formuesverdi:

Kommune: 5620 NORDKAPP

Gnr 8 Bnr 130 Fnr 0 Snr 0

Eiendommens adresse:

Nordkappgata 17, 9750 HONNINGSVÅG

Formuesverdi for inntektsåret 2022:

Som primærbolig: kr 771 840
Som sekundærbolig: kr 2 932 993

Dokumentet er elektronisk godkjent og er derfor ikke signert

Skatteetaten.no

Tlf 800 80000

MÅLEBREV

| | |
|---|----------------------|
| X | uten grensejustering |
| | med grensejustering |

| |
|---------------|
| Kommune |
| 2019 NORDKAPP |

| |
|---------------------------------------|
| J.nr. |
| Målebrev nr. P1/100 |
| Evt. midl. forretning, dato, ref. nr. |

Målebrev over

| | | | |
|-------------------------|-----------------------------------|----------|----------|
| Eiendom | Gnr. 8 | Bnr. 130 | Festenr. |
| | Bruksnavn/adresse Nordkappgata 17 | | |
| Areal (m ²) | 254.7 | | |

Delingsloven § 4-2 første ledd.

Kommunen skal tinglyse målebrev, midlertidig forretning og registreringsbrev, som er nødvendig for å opprette registerenheten i grunnboken snarest mulig og senest når klagefrister er utløpt. Det samme gjelder målebrev som gir uttrykk for at det som ledd i kartforretningen er foretatt arealoverføring etter reglene om grensejustering.

I henhold til delingsloven av 23.juni 1978 er det holdt følgende forretning

| | |
|-----------------------|---|
| Dato for forretningen | 15.03.01 |
| Rekvirent | Nordkapp kommune |
| Bestyrer | Frank Skjeldnes |
| Forretning | <p>Kartforretning over eksisterende eiendom.</p> <p>Grenseforløpet mot E-69 er i hht. grunnverv for gang- og sykkelvei, foretatt av Statens vegvesen.</p> <p>Dette målebrev erstatter målebrev for 8/130, utstedt 03.02.69.</p> |

Underskrift

| | | | |
|-------------|------------|---|---|
| Sted | Dato | Underskrift | Underskrift |
| Honningsvåg | 15.03.2001 | <i>Nelly K. Karlsen</i> Leif G. P. Olsen | <i>Frank Skjeldnes</i> Frank Skjeldnes |

GAB

| |
|---|
| Registreringsstempel |
| REGISTRERT I GAB 15 MARS 2001 NORDKAPP KOMMUNE OPPMÅLINGSAVD. LØPENR.: SIGN.: <i>F.S.</i> |

Tinglysing (jf. delingsloven § 4-2)

| |
|---------------|
| Dagbokstempel |
|---------------|

Påtegninger (rettelser o.l.)

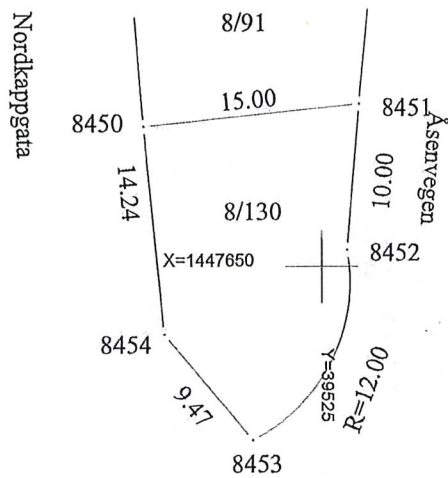
| |
|--|
| |
|--|

MÅLEBREVKART

| | | | |
|---|----------------|----------------|-----------|
| Gnr 8 | Bnr 130 | Festnr | |
| Represantasjonspunkt X 1447650 Y 39520 Z | | | |
| Kartblad GU302-1-26 | | X | Landsnett |
| Målestokk 1:500 | Areal 254.7 | M ² | |

| | |
|-------------|--------|
| Jnr | |
| Målebrev nr | P1/100 |

| N | Punkt | Punktmerke | X-koordinat | Y-koordinat | Side | Radius |
|---|-------|------------|-------------|-------------|-------|--------|
| | 8450 | Umarkert | 1447659.55 | 39512.67 | 15.00 | |
| | 8451 | Umarkert | 1447661.08 | 39527.59 | 10.00 | |
| | 8452 | Umarkert | 1447651.12 | 39526.73 | 15.60 | 12.00 |
| | 8453 | Umarkert | 1447638.14 | 39520.21 | 9.47 | |
| | 8454 | Umarkert | 1447645.38 | 39514.10 | 14.24 | |



Roger Pedersen

Boligspesifikasjon i GAB

(Register for Grunneiendom-, Adresse og Bygningsregister (GAB) jf. delingsloven av 23. juni 1978 nr. 70)

Blanketten er kommunens ansvar, men bør fylles ut av ansvarlig søker

Bygningsnr. (fylles ut av kommunen)


Vedlegg nr. H-

Kommunens saksnr.

Delingsloven § 4-1 Registrering
 Delingslovens forskrifter Pkt. 13 Tildeling og endring av registernummer
 Pkt. 14 GAB-systemet
 Pkt. 15 Tildeling av offisiell adresse

Bygningsnr. 192754976

Etasje



Side av

Spesifikasjonen gjelder

| | | | | | | |
|-------------------|-------------------------|----------|----------|-------------|--|--|
| Eiendom/byggested | Gnr. 8 | Bnr. 130 | Festenr. | Seksjonsnr. | Signering – ansvarlig for registrering i GAB | |
| | Adresse NORDKAPPGATA 17 | | | Postnr. | Poststed | |

Antall rom pr. boligenhet

Her registreres antall rom pr. boligenhet. Et rom må tilfredsstille bygningslovens krav til beboelsesrom til varig opphold og være 6 m² eller større. Kjøkken, bad, boder, vindfang, gang, hall o.l. regnes ikke med i antall rom.

Etasjekode

Etasjekode = etasjen hvor boligens inngangsdør er plassert. Feltet har plass til 3 tegn og det skal registreres med en bokstav for hver etasjekode med påfølgende nummerering av etasjetypene:

- L02 = Andre loftsetasje
- L01 = Første vanlige loftsetasje
- H02 = Andre hovedetasje
- H01 = Første hovedetasje
- U01 = Øverste underetasje
- U02 = Nest øverste underetasje
- K01 = Øverste kjelleretasje
- K02 = Nest øverste kjelleretasje

Kjøkkenkode – følgende koder benyttes pr. bolig:

- Kjøkken Brukes på alle leiligheter med eget kjøkken. Tekjøkken regnes også med.
- Ikke kjøkken Koden benyttes ved hybel uten kjøkken.
- Felleskjøkken Benyttes dersom flere hybler deler et kjøkken.

Antall bad og WC

Antall bad og WC registreres pr. boligenhet. Rom med dusj blir regnet som bad.

Bruksareal til bolig

Bruksareal som skal brukes til boligformål registreres her. Garasje regnes som areal til bolig når den er en del av boligbygningen. Regler for arealmåling, se TEK kapittel 3.

Bolignummer

| | | | | | | |
|-------|-------|-------|-------|-------|-------|-------|
| H0102 | H0103 | H0104 | H0105 | H0102 | H0103 | H0104 |
| H0101 | | H0106 | | H0101 | | |

Oppgang 01

Oppgang 02

| Eksempel på én bolig | Boligspesifikasjon | | | | | | | | Tilhørende adresse | | | | | Tilhørende eiendom | | | |
|----------------------|--------------------|------------|---------|------------------|------------|-------------|------------|-----------|--------------------|-----------------|------------|---------|----------------------------|--------------------|------|----------|-------------|
| | Oppgang nr. | Bolignr. | | Bruksareal | Antall rom | Kjøkkenkode | Antall bad | Antall WC | Adressenavnkode *) | Adressenavn | Adressenr. | Bokstav | Undernr. (kun matr.adr. *) | Gnr. | Bnr. | Festenr. | Seksjonsnr. |
| | | Etasjekode | Løpenr. | | | | | | | | | | | | | | |
| | 01 | H01 | 01 | 100 | 5 | 1 | 1 | 2 | 1005 | Skolegata | 10 | A | | 57 | 98 | | 3 |
| Kjeller | U01 | | | 62m ² | 2 | 1 | 1 | | | NORDKAPPGATA 17 | 17 | | | | | | |
| | H01 | | | 64m ² | 3 | 1 | 1 | 1 | | — h — 17 | 17 | | | | | | |
| | H02 | | | 62m ² | 3 | 1 | 1 | 1 | | — h — 17 | 17 | | | | | | |
| | | | | | 186 | | | | | | | | | | | | |

pipe

SAKSBEHANDLINGSBLAD (K-kodar/K-koder)

| | | |
|--------------------|------|--------------|
| Ar/saksnr. 19/2069 | | |
| Beh. | | |
| av | dato | utv. saksnr. |
| | | |
| | | |
| | | |
| | | |

| | |
|---------------|--|
| Arkivkode (P) | - (S) |
| Saksinnh. | <p>4B nr. 8/130</p> <p>Nordkappgata 12</p> |

| Dato | Tekst |
|---------|---|
| 13/5-19 | <p>Søknad om tillatelse til tiltak, utvidelse av eksisterende bad 2 m²</p> <p>Tiltakshaver: Roger Pedersen</p> <p>PS 3</p> <p>9750 Honningsvåg</p> |
| 5/6-19 | <p>Saken godkjennes / saksbehandlet</p> <p>PS 3/19 - 5</p> <p>Ikke medtatt på kart Registeret i matnyttighets ved kvalitetsbevegelse</p> |



Nordkapp kommune
Økonomi- og stabsavdelingen

Roger Pedersen
Postboks 3
9751 Honningsvåg

Deres ref:

Vår ref
2019/2069-2

Saksbehandler
Inger Johanne Jørgensen

Dato
05.06.2019

Tillatelse til tiltak GBnr 8/130, Nordkappgata 17

SVAR PÅ MELDING

Tillatelse til arbeid etter plan- og bygningsloven § 20-2 a), mindre tiltak på bebygd eiendom
SAK § 3-1 a).

Saksnr: 19/2069

Behandlet i: Bygningssjefens avgjørelse Teknisk utvalg

| | | | |
|----------------|-------------------------------|-------------|---------------------|
| Byggested: | Nordkappgata 17 | Gnr/Bnr. | 8/130 |
| Tiltakshaver: | Roger Pedersen | Adresse: | 9750 Honningsvåg |
| Tiltakets art: | Utvidelse av eksisterende bad | Bruksareal: | ca 2 m ² |

Meldingen:

I medhold av plan- og bygningsloven § 20-2 a) godkjennes melding om mindre byggearbeid på boligeiendom Gnr. 8 Br.nr. 130, Nordkappgata 17 for utvidelse av eksisterende bad. Tiltaket utføres på eksisterende tak/platting. Tiltaket/utvidelsen av bad er opplyst å vil være på ca 2 m².

Det vises for øvrig til meldingens vedlagte søknad den 13.05.2019.

Nabovarsling: Det er foretatt nabovarsling i samsvar med bestemmelsene i plan- og bygningsloven § 21-3. Det er ikke registrert noen merknader i saken.

Tiltaket: Tiltakshaver er ansvarlig for at arbeidet blir forskriftsmessig og fagmessig utført og for nødvendige sikkerhetstiltak under arbeidets utførelse. Gjør for ordens skyld oppmerksom på at TEK 17 forskriftene skal følges.

Forhold til annen myndighet og lovverk er tiltakshavers ansvar og er bygningsmyndighetene uvedkommende.

| | | | |
|--|--|-----------------------------------|------------------------------|
| Postadresse Honningsvåg | Besøksadresse Rådhusgata 12 | Telefon +47 78 47 65 00 | Bank 4960.70.01943 |
| E-post: postmottak@nordkapp.kommune.no | www.nordkapp.kommune.no | Telefaks 78 47 65 32 | Org.nr 938 469 415 |



Nordkapp kommune
Økonomi- og stabsavdelingen

Roger Pedersen
Postboks 3
9751 Honningsvåg

Deres ref:

Vår ref
2019/2069-2

Saksbehandler
Inger Johanne Jørgensen

Dato
05.06.2019

Tillatelse til tiltak GBnr 8/130, Nordkappgata 17

SVAR PÅ MELDING

Tillatelse til arbeid etter plan- og bygningsloven § 20-2 a), mindre tiltak på bebygd eiendom
SAK § 3-1 a).

Saksnr: 19/2069

Behandlet i: Bygningssjefens avgjørelse Teknisk utvalg

| | | | |
|----------------|-------------------------------|-------------|---------------------|
| Byggested: | Nordkappgata 17 | Gnr/Bnr. | 8/130 |
| Tiltakshaver: | Roger Pedersen | Adresse: | 9750 Honningsvåg |
| Tiltakets art: | Utvidelse av eksisterende bad | Bruksareal: | ca 2 m ² |

Meldingen:

I medhold av plan- og bygningsloven § 20-2 a) godkjennes melding om mindre byggearbeid på boligeiendom Gnr. 8 Br.nr. 130, Nordkappgata 17 for utvidelse av eksisterende bad. Tiltaket utføres på eksisterende tak/platting. Tiltaket/utvidelsen av bad er opplyst å vil være på ca 2 m².

Det vises for øvrig til meldingens vedlagte søknad den 13.05.2019.

Nabovarsling: Det er foretatt nabovarsling i samsvar med bestemmelsene i plan- og bygningsloven § 21-3. Det er ikke registrert noen merknader i saken.

Tiltaket: Tiltakshaver er ansvarlig for at arbeidet blir forskriftsmessig og fagmessig utført og for nødvendige sikkerhetstiltak under arbeidets utførelse. Gjør for ordens skyld oppmerksom på at TEK 17 forskriftene skal følges.

Forhold til annen myndighet og lovverk er tiltakshavers ansvar og er bygningsmyndighetene uvedkommende.

Postadresse
Honningsvåg
E-post:
postmottak@nordkapp.kommune.no

Besøksadresse
Rådhusgata 12

www.nordkapp.kommune.no

Telefon
+47 78 47 65 00
Telefaks
78 47 65 32

Bank
4960.70.01943
Org.nr
938 469 415

Søknad om tillatelse til tiltak uten ansvarsrett

etter plan- og bygningeloven (pbl) § 20-4 og SAK kap. 3

Opplysninger gitt i søknaden eller vedlegg til søknaden vil bli registrert i matrikkelen.

Nullstill
NORDKAPP KOMMUNE
SENTRALADM.

Ar/saksnr. _____ Dok.nr. _____

13 MAI 2019

Ark.kode P _____
Ark.kode S _____
Avdeling _____
Gradang _____

Søkes det om dispensasjon fra plan- og bygningsloven, forskrift eller arealplan? Ja Nei

Er det behov for tillatelse/samtykke/uttalelse fra annen myndighet? Ja Nei

Hvis ja, så oppfylles ikke vilkårene for 3 ukers saksbehandling, jf. pbl § 21-7 tredje ledd

Nabovarsling, jf. pbl 21-3, skal være gjennomført før søknaden sendes kommunen. (Blankett 5154, 5155, 5150)

Foreligger det merknader fra naboer eller gjenboere? Ja Nei

Søknaden gjelder

| | | | | | | | |
|-------------------------------|--|----------|-----------|-------------|--------------|----------------------|------------------|
| Eiendom/ byggested | Gnr. 8 | Bnr. 130 | Festelnr. | Seksjonsnr. | Bygningsnr. | Bolignr. | Kommune Nordkapp |
| | Adresse Nordkappgt. 17 | | | | Postnr. 9750 | Poststed Henningsvåg | |
| Tiltakets art | Mindre tiltak til bebygd eiendom, pbl § 20-4 og SAK kap. 3 | | | | | | |
| | <input checked="" type="checkbox"/> Tilbygg < 50 m ² <input type="checkbox"/> Frittliggende bygning (ikke boligformål) < 70 m ² <input type="checkbox"/> Skilt/reklame (SAK10 § 3-1 d) | | | | | | |
| | <input type="checkbox"/> Driftsbygning i landbruket med samlet bruksareal (BRA) mindre enn 1000 m ² , jf. pbl § 20-4 bokstav b) og SAK10 § 3-2 <input type="checkbox"/> Midlertidig bygning/konstruksjon/anlegg (som ikke skal plasseres for lengre tidsrom enn 2 år) <input type="checkbox"/> Bruksendring fra tilleggsdel til hoveddel eller omvendt innenfor en bruksenhet <input type="checkbox"/> Riving av tiltak som nevnt i SAK10 § 3-1 <input type="checkbox"/> Oppretting/ændring av matrikkelenhet <input checked="" type="checkbox"/> Grunn-eiendom <input type="checkbox"/> Anleggs-eiendom <input type="checkbox"/> Festegrund over 10 år <input type="checkbox"/> Arealoverføring <input type="checkbox"/> Annet: _____ | | | | | | |
| Planlagt bruk/formål | Beskriv ca. 2 m ² til utvidelse av bad på eksisterende tak | | | | | | |

Arealdisponering

Sett kryss for gjeldende plan

Arealdel av kommuneplan Reguleringsplan Bebyggelsesplan

Navn på plan _____

| | | | | | | | |
|-------|------------------|----------|---------|------------------|----------|---------|------------|
| Areal | BYA eksisterende | BYA nytt | Sum BYA | BRA eksisterende | BRA nytt | Sum BRA | Tomteareal |
|-------|------------------|----------|---------|------------------|----------|---------|------------|

Grad av utnyttning

Vis beregning av grad av utnyttning. Veiledning finnes på www.dibk.no eller kontakt kommunen

Plassering

Plassering av tiltaket

Kan høyspent kraftlinje være i konflikt med tiltaket? Ja Nei Vedlegg nr. Q -




Hvis ja, må avklaring med berørt rettighetshaver være dokumentert

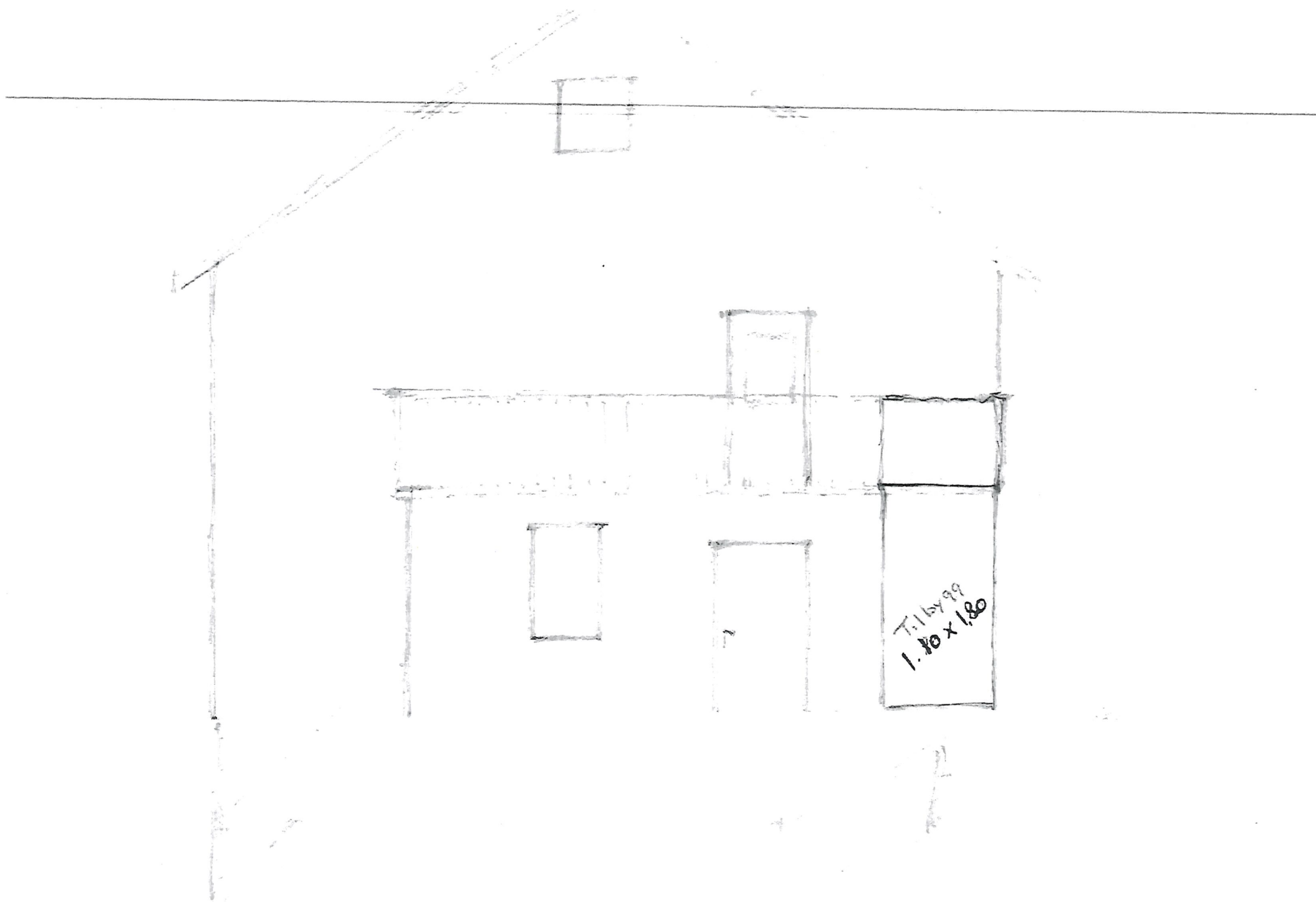
Kan vann- og avløpsledninger være i konflikt med tiltaket? Ja Nei Vedlegg nr. Q -

Hvis ja, må avklaring med berørt rettighetshaver være dokumentert

Avstand


| | | | |
|----------------------------------|--------|---|--------------------------------------|
| Minste avstand til nabogrense | ca. 6 | m | Dette skal vises på situasjonsplanen |
| Minste avstand til annen bygning | ca. 10 | m | |
| Minste avstand til midten av vei | ca. 4 | m | |





T-1 by 99
1.10 x 1.80

D:1:1

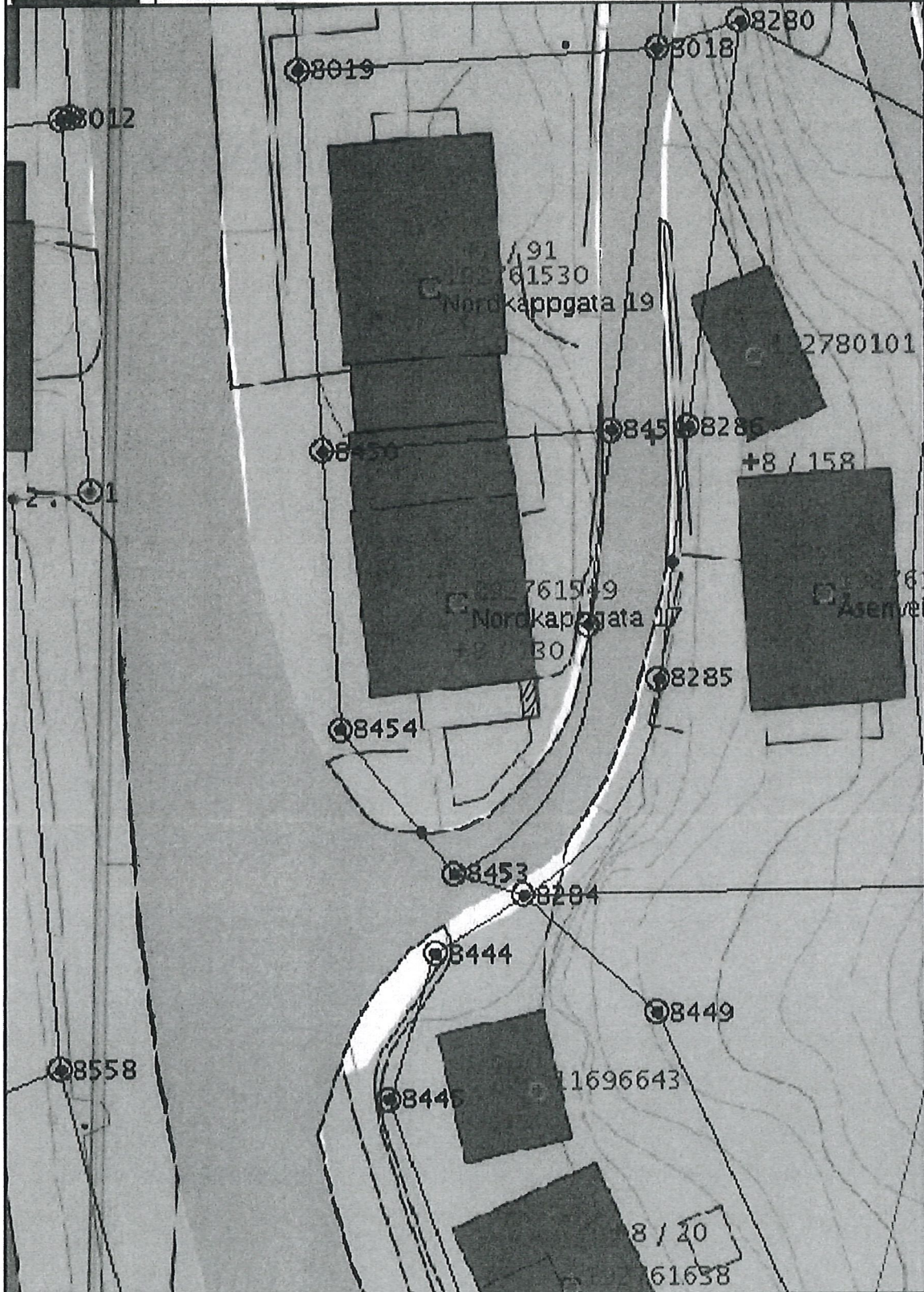


Kartutskrift

Målestokk 1:300

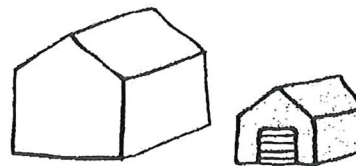
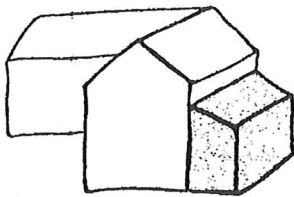


7m



Byggesøknad for deg som ønsker å bygge eller rive

Du kan bruke dette skjemaet for små byggeprosjekter. Kryss av i listen under:



- Bygge tilbygg - mindre enn 50 m²
OBS: ikke påbygg
- Rive et tilbygg - mindre enn 50 m²
- Annet (kun etter avtale med kommunen).
- Bygge frittliggende bygning - mindre enn 70 m² og hvor ingen skal bo eller overnatte.
- Rive frittliggende bygning - mindre enn 70 m² som ikke er godkjent som bolig eller til overnatting

Beskriv med egne ord hva du skal gjøre:

Ca. 2 m² tilbygg på eksisterende betongplatt som er del av utvendig tak på kjeller yttergang.

Fylles ut til slutt: Trenger du dispensasjon eller andre tillatelser?

- Ja, søknad er vedlagt
- Ja, tillatelse/vedtak er vedlagt
- Nei, jeg trenger ikke



Trenger du hjelp til å fylle ut søknaden? Se våre «Åtte steg fra idé til ferdig søknad»
dibk.nc/atte-steg-til-soknad

Før du starter utfyllingen bør du også bestille et situasjonskart over eiendommen din fra kommunen.

Ved å sende inn denne byggesøknaden forplikter du deg til å følge plan- og bygningsloven, byggt teknisk forskrift og følge byggetillatelsen fra kommunen. Det er ditt ansvar at reglene blir fulgt.

C:1:2

Vedlegg nr.
C -



Opplysninger gitt i nabovarsel sendes kommunen sammen med søknaden

(Gjenpart av nabovarsel)

Pbl § 21-3

| Tiltak på eiendommen: | | | | | | |
|-----------------------|------|-----------|-------------|---------------------|---------|-------------|
| Gnr. | Bnr. | Festlenr. | Seksjonsnr. | Eiendommens adresse | Postnr. | Poststed |
| 8 | 130 | | | Nordkappgt. 17 | 9750 | Honningsvåg |
| Eier/fester | | | | Kommune | | |
| ROGER PEDERSEN | | | | NORDKAPP | | |

Det varsles herved om

| | | | |
|---|--|---|---------------------------------------|
| <input type="checkbox"/> Nybygg | <input type="checkbox"/> Anlegg | <input checked="" type="checkbox"/> Endring av fasade | <input type="checkbox"/> Riving |
| <input checked="" type="checkbox"/> Påbygg/tilbygg | <input type="checkbox"/> Skill/reklame | <input type="checkbox"/> Innhegning mot veg | <input type="checkbox"/> Bruksendring |
| <input type="checkbox"/> Midlertidig bygning, konstruksjon eller anlegg | <input type="checkbox"/> Antennesystem | <input type="checkbox"/> Oppretting/ending av matrikkelenhet (eiendomsdeling) eller bortfeste | <input type="checkbox"/> Annet |

Dispensasjon etter plan- og bygningsloven kapittel 19

| | | | | |
|--|--|--------------------------------------|-----------------------------------|--------------------|
| <input checked="" type="checkbox"/> Plan- og bygningsloven med forskrifter | <input type="checkbox"/> Kommunale vedtekter | <input type="checkbox"/> Arealplaner | <input type="checkbox"/> Vegloven | Vedlegg nr. B - |
|--|--|--------------------------------------|-----------------------------------|--------------------|

Arealdisponering

Sett kryss for gjeldende plan

| | | |
|--|--|--|
| <input type="checkbox"/> Arealdel av kommuneplan | <input type="checkbox"/> Reguleringsplan | <input type="checkbox"/> Bebyggelsesplan |
|--|--|--|

Navn på plan

Beskriv nærmere hva nabovarslet gjelder

ca. 2 m² tilbygg på eksisterende betongplatt/tak over kjeller yttergang; utvidelse av eksisterende bad

Vedlegg nr.
Q -

Spørsmål vedrørende nabovarsel rettes til

Foretak/tiltakhaver
ROGER PEDERSEN

| | | | |
|---------------------|--------------------------|---------|----------|
| Kontaktperson, navn | E-post | Telefon | Mobil |
| ROGER PEDERSEN | rppeder@rpvedlikehold.no | | 94332444 |

Søknaden kan ses på hjemmeside:
(ikke obligatorisk):

Merknader sendes til

Eventuelle merknader skal være mottatt innen 2 uker etter at dette varsel er sendt.
Ansvarlig søker/tiltakhaver skal sammen med søknad sende innkomne merknader og redegjøre for ev. endringer.

| | |
|--------------------------|-------------|
| Navn | Postadresse |
| Roger Pedersen | Postboks 3 |
| Postnr. | Poststed |
| 9751 | Honningsvåg |
| E-post | |
| rppeder@rpvedlikehold.no | |

Følgende vedlegg er sendt med nabovarslet

| Beskrivelse av vedlegg | Gruppe | Nr. fra - til | Ikke relevant |
|----------------------------|--------|---------------|-------------------------------------|
| Dispensasjonssøknad/vedtak | B | | <input type="checkbox"/> |
| Situasjonsplan | D | | <input type="checkbox"/> |
| Tegninger snitt, fasade | E | | <input checked="" type="checkbox"/> |
| Andre vedlegg | Q | | <input type="checkbox"/> |

Underskrift

Tilsvarende opplysninger med vedlegg er sendt i nabovarsel til berørte naboer og gjenboere.
Mottagere av nabovarsel fremgår av kvittering for nabovarsel.

| | | |
|-------------|------------|--|
| Sted | Dato | Underskrevet ansvarlig søker eller tiltakhaver |
| Honningsvåg | 11.05.2019 | ROGER PEDERSEN |
| | | Gjentas med blokkbokstaver |
| | | ROGER PEDERSEN |

Bussditturs avveire

Saksbehandlingsblad

Sak nr.: 89/96-7

| | | |
|-------------------------------|----------|---------------|
| Sakbeh. sign | Arkivnr. | Møtebeh. dato |
| Merknader om ekspedisjon m.v. | | |

| Jnr./dato | Tekst |
|-----------|---|
| | Solenat em bussdittur, pedagog og Slitte utnevnt, inkommer GDF nr. 8/130, 14.05. |
| | Busskur: Rolv Pedersen, Nordkjosvei. 17, 4750 H.05. |

Nordkapp kommune

Ark: K-kode: Rnr: /

SAKNR: STYRE/RÅD/UTVALG: MØTEDATO:

Th-89/96 Avdelingsstyre 3 28.8.96
Miljø og tekniske tjenester

Saksbehandler: PP

BYGNINGSSJEFENS AVGJØRELSE.

1. Kristian P. Hansen er den 21.06.96 gitt byggetillatelse for altan på eiendommen GBFnr. 8/1-220, Skyttervn. 41, Honningsvåg.
2. Dagfinn Andreassen er den 21.06.96 gitt byggetillatelse for tilbygg på eiendommen GBnr. 7/225, Nordvågvn. 6, Honningsvåg.
3. Morten Juvdal er den 25.06.96 gitt byggetillatelse for altan på eiendommen GBnr. 7/169, Porsangergt. 29A, Honningsvåg.
4. Ingunn Utsi er den 26.06.96 gitt byggetillatelse for atelier på eiendommen GBFnr. 16/12-1 Repvåg.
5. Selmer ASA er den 26.06.96 gitt byggetillatelse for oppføring av midlertidig kontorrigg og brakkerigg i forbindelse med Fatima-prosjektet. Kontorriggen plasseres ved landkaret for Kobbhullet bro, og brakkeriggen sør om Sarnes internat. Byggetillatelsen innbefatter utslippstillatelse direkte i sjøen.
6. Jens Olsen er den 27.06.96 gitt byggetillatelse for altan på eiendommen GBFnr. 6/1-67, Fjellvn. 18, Nordvågen.
7. Roger Pedersen er den 11.07.96 gitt byggetillatelse for fasadeendring på eiendommen GBFnr. 8/130, Nordkappgt. 17, Honningsvåg.
8. Jan Tore Söderholm er den 11.07.96 gitt byggetillatelse for påbygg på eiendommen GBF nr. 5/64, Vikranveien 6, Kamøyvær.
9. Roger Hansen er den 15.07.96 gitt byggetillatelse for veranda på garasjetak på eiendommen GBFnr. 4/96, Fjellvn. 4. Skarsvåg.
10. Jonny Pedersen er den 15.07.96 gitt byggetillatelse for dobbel garasje på eiendommen GBFnr. 9/1-227, Utsikten 2 A i Storbukt.
11. Vigdis K. Hansen er den 15.07.96 gitt byggetillatelse for tilbygg på sin bolig GBF nr. 6/10-23, Hovedvn. 65, 9760 Nordvågen.
12. Karsein Vikan er den 15.07.96 gitt byggetillatelse for garasje på eiendommen GBFnr. 9/1-144, Vinkelen 2 i Storbukt.
13. Roy Inge Kristiansen er den 15.07.96 gitt byggetillatelse for ark/loftsetasje på eiendommen GBF nr. 6/10-19, Hovedvn. 94 i Nordvågen.