

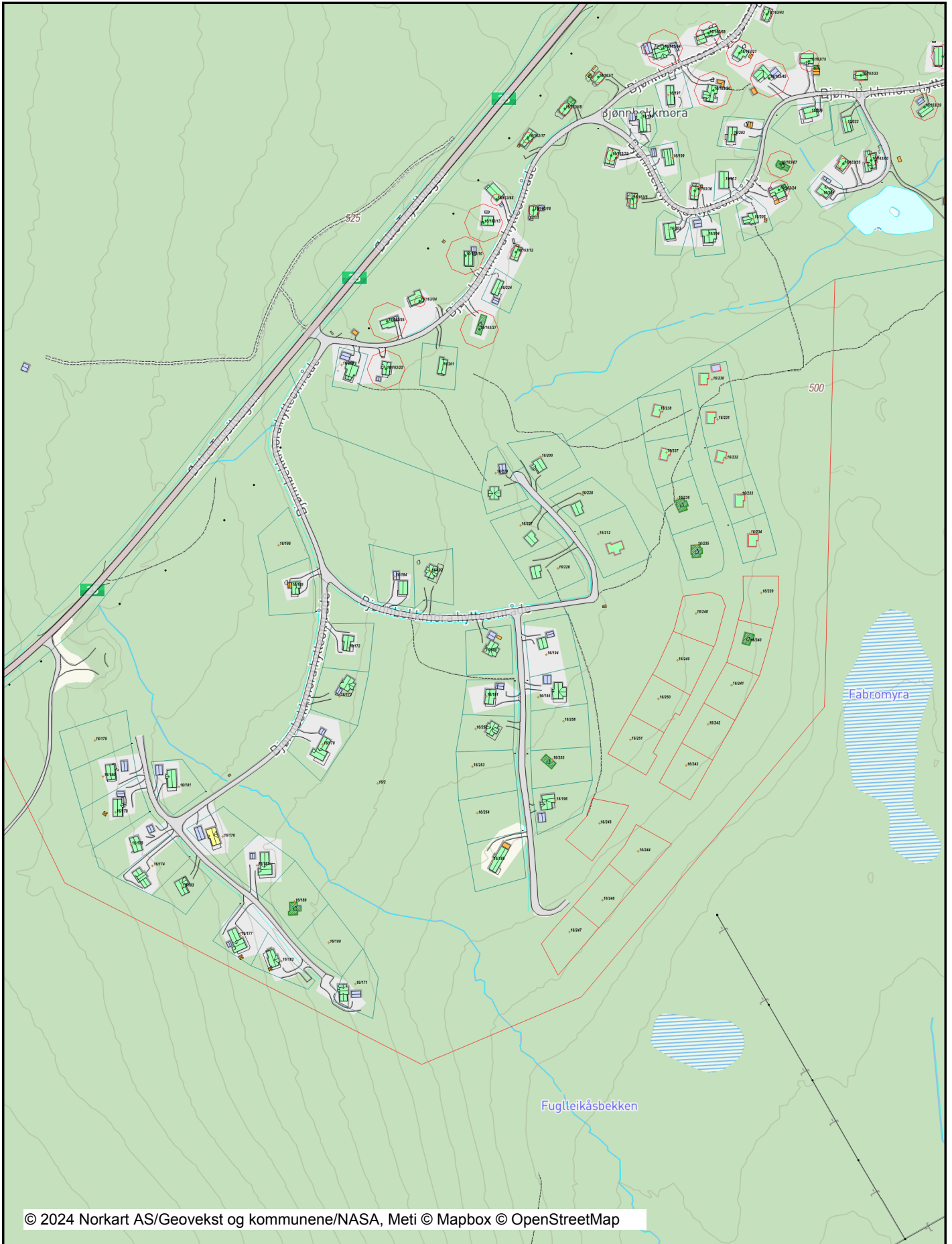


# Utskrift fra Norkart AS kartklient

Dato: 04.12.2024

Målestokk: 1:5000

Koordinatsystem: UTM 32N







© 2024 Norkart AS/Geovekst og kommunene/NASA, Meti © Mapbox © OpenStreetMap



Det tas forbehold om riktigheten eller fullstendigheten av opplysningene i dette dokumentet. Det kan ikke rettes krav som følge av at disse opplysningene benyttes som grunnlag for beslutninger.

## Tegnforklaring



### Eiendomskart

-  Festegrunn
-  Hjelpelinje punkt feste
-  Teiggrense god nøyaktighet (<= 13 cm)
-  Teiggrense dårlig nøyaktighet (>13 cm)

### Matrikkel Tiltak (Avgjørelser i enkeltsaker)

-  Godkj. Nybygg
-  Godkj. Bygningsending

### TraktorvegSti

-  Traktor/Kjerreveg midt
-  Sti

### VEG

-  Annet vegareal
-  Avgrensning mot annet vegareal
-  Vegdekkekant
-  Kjørebane kant
-  Autovern
-  Vegskulderkant
-  Veg

### Bygninger

-  Bygning, Boligbygg
-  Bygning, Fritidsbygg
-  Bygning, Andre bygg
-  Bygning, uten Bygningspunkt
-  Bygningsavgrensning av tiltak

### Ledningsnett

-  Fordelingsskap
-  Trase
-  Mast
-  Masteomriss
-  Nettstasjon Maste arrangement

### Innsjøer og vassdrag

-  Innsjø
-  Innsjøkart
-  Elv/Bekk usikker
-  Elv/Bekk
-  Kanal/Grøft
-  Vegggrøft åpen

### Bygningsmessige anlegg

-  Annet gjerde
-  Steingjerde
-  Trapp
-  Lodrett forstøtningsmur
-  Stikkrenne

### Bygninger

-  Taksprang Bunn
-  Bygning punkt
-  Takriss
-  Takoverbygg
-  Trapp inntil bygg, kant
-  Veranda
-  Mønelinje