

Verditakst

 Enebolig

 Austfjordvegen 2639, 5981 MASFJORDNES

 MASFJORDEN kommune

 # gnr. 31, bnr. 37

Markedsverdi

1 650 000

Sum areal alle bygg: BRA: 144 m² BRA-i: 144 m²



Befaringsdato: 12.09.2024

Rapportdato: 22.09.2024

Oppdragsnr.: 15234-1510

Referansenummer: OV1462

Autorisert foretak: Kleivdal Taksering AS

Sertifisert Takstingeniør: Terje Kleivdal

Vår ref: Terje Kleivdal



Norsk takst

Norsk takst er bransjeorganisasjonen for landets bygningssakkyndige og takstforetak, med om lag 1400 sertifiserte medlemmer fordelt på omtrent 1000 bedrifter. I boligomsetningen regnes takstrapportene som et helt avgjørende element i den informasjonen som gjøres tilgjengelig for kjøper. Årlig leverer medlemmene rundt 120.000 slike takster. Det gir unik oversikt over norske boliger, og bidrar til at alle oppdrag kan utføres med utgangspunkt i erfaringsbasert kvalitet.



Det stilles høye krav til utdanning, sertifisering og yrkesetikk. Norsk takst er opptatt av at boligomsetningen skal være trygg, og legger vekt på å opptre uavhengig av andre bransjeaktører. Bygningssakkyndige fakturerer sine tjenester uten hensyn til hvilken pris som oppnås, og skal heller ikke på annen måte ha noen egeninteresse knyttet til handelen.

Uavhengighet og god fagkunnskap har over tid bygget troverdighet og tillit. Både selger og kjøper skal kunne stole på bygningssakkyndiges vurderinger. For tilfeller der det likevel skulle oppstå misnøye med utført arbeid, har vi sammen med Forbrukerrådet etablert en klagenemnd.

Norsk takst har en sentral rolle i utviklingen av norske standarder, regler og profesjonsprinsipper, og representerer bransjen i alle relevante internasjonale fora. Dette sikrer at norske bygningssakkyndige tidlig kan tilpasse seg krav og bransjetrender fra utlandet, samtidig som takseringsfaget får en norsk stemme på verdensbasis. Organisasjonen bidrar i næringspolitisk sammenheng, og har vært en pådriver for å sikre at lover og regler gir trygghet for forbrukerne i boligomsetningen.



Rapportansvarlig


Terje Kleivdal

Terje Kleivdal

Uavhengig Takstingeniør

terje@kleivdaltaksering.no

907 23 878



Konklusjon og markedsvurdering

Formål med takseringen: Lån/pant/refinansiering

Hovedbyggets BRA/BRA-i

144 m²/144 m²

Enebolig: Entré, 5 Bod, Hall m/trapp, 5 Soverom, Stue, Kjøkken, Gang, Trapperom, Bad

Detaljert oppstilling over areal finnes i rapporten.

Markedsverdi

Kr 1 650 000

Markedsverdi er en vurdering av hva verdien er i det åpne eiendomsmarkedet på vurderingstidspunktet.

Les mer om markedsverdi på siste side i rapporten.

Teknisk verdi bygninger, med tomteverdi

Kr 2 300 000

Teknisk verdi er kostnaden med å oppføre et tilsvarende bygg i henhold til dagens lovverk, med fradrag for utidsmessighet, elde, vedlikeholdsmangler, gjenstående arbeider, tilstand/ svekkelser og forskriftsmangler.

Les mer om teknisk verdi på siste side i rapporten.

Markedsverdi

1 650 000

Konklusjon markedsverdi

1 650 000

Markedsvurdering

Markedsverdien gir uttrykk for hva som kan forventes for eiendommen i dagens marked, størrelse, standard og beliggenhet tatt i betraktning.

Eiendom med fin beliggenhet nær Masfjordnes i Masfjorden kommune, fin sjøutsikt, gode solforhold, kort avstand til barneskole, barnehage og nærbutikk.

Ca 1 time og 20 min kjøring til Bergen sentrum.

Sammenlignbare salg

EIENDOM	SALGSDATO	PRISANT	PRIS	FELLESgj.	TOTALPRIS	M ² PRIS
1 Austfjordvegen 2368 ,5981 MASFJORDNES 102 m ² 2009 4 sov	27-10-2019	3 300 000	3 300 000		3 300 000	32 353
2 Fensfjordvegen 1221 ,5986 HOSTELAND 106 m ² 1950 3 sov	19-03-2023	2 350 000	2 475 000		2 475 000	23 349
3 Austfjordvegen 2647 ,5981 MASFJORDNES 114 m ² 1963 2 sov	03-11-2020	1 490 000	1 380 000		1 380 000	12 105

Om sammenlignbare salg

Utvalget er i utgangspunktet basert på likhetskriterier i forhold til den takserte boligen, men merk at det likevel kan være betydelige forskjeller i eksempel byggeår, arealer, soverom, beliggenhet, solforhold, utsyn mm. I tillegg vil det også kunne være store forskjeller i teknisk standard på de sammenlignbare boligene. Utvalget vil også kunne inneholde omsetningspriser som går vesentlig tilbake i tid. De ovennevnte forskjeller vil derfor være vurdert av takstmann og korrigert for i fastsettelsen basert på en skjønnsmessig vurdering av markedsverdi.

Beregninger

Årlige kostnader

Forsikring, stipulert.	Kr.	5 000
Kommunale avgifter, stipulert.	Kr.	9 000
Renovasjon, stipulert.	Kr.	5 000
Vedlikeholdskostnader, stipulert.	Kr.	16 000
Sum Årlige kostnader (Avrundet)	Kr.	35 000

Teknisk verdi bygninger

Enebolig

Normale byggekostnader (utregnet som for nybygg)	Kr.	4 000 000
Fradrag (utidsmessighet, elde, vedlikeholdsmangler, gjenstående arbeider, svekkelser og forskriftsmangler)	Kr.	- 2 200 000
Sum teknisk verdi - Enebolig	Kr.	1 800 000

Sum teknisk verdi bygninger

Kr. 1 800 000

Tomteverdi

Tomteverdi er en beregnet verdi for tomten slik den fremstår på befaringstidspunktet. Tomteverdien består av normal tomtekostnad i det aktuelle området og en vurdert verdi for beliggenhet. Normal tomtekostnad fremkommer ved å beregne teknisk verdi for råtomt, infrastruktur på tomten samt opparbeiding / beplantning, arrondering av terrenget og markedstilpasning for beliggenhet.

Normal tomteverdi	Kr.	500 000
-------------------	-----	---------

Beregnet tomteverdi

Kr. 500 000

Tomteverdi og teknisk verdi bygninger

Tomteverdi og teknisk verdi bygninger for det aktuelle takstobjektet (Avrundet)	Kr.	2 300 000
--	------------	------------------

Arealer, byggetegninger og brannceller

Standard gjeldende fra 01.01.2024

Arealmålinger og arealoppsett er basert på Norsk standard 3940:2023 Areal- og volum-beregninger av bygninger. Arealet gjelder for tidspunktet da boligen ble målt

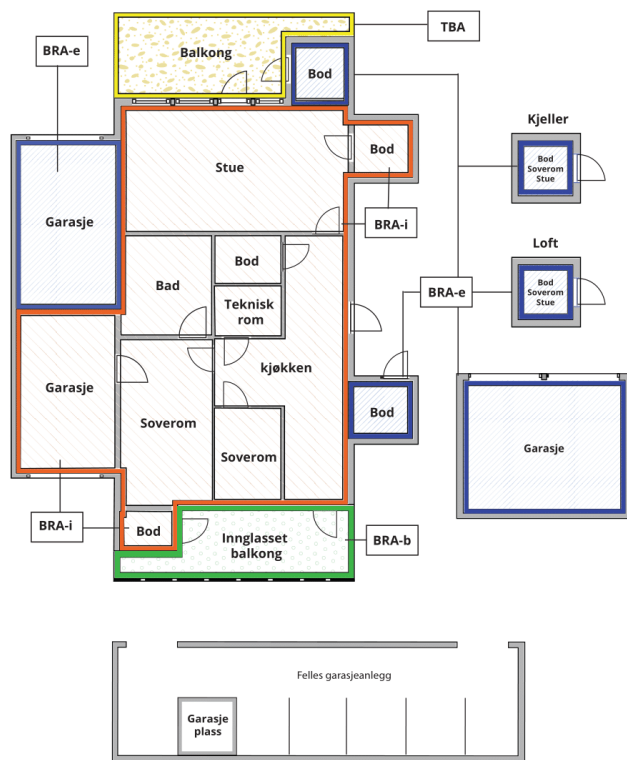
Hva er måleverdig areal?

Arealet i rommet må ha minst 1,90 m fri høyde over gulvet og minst bredde på 0,60 m. Et loft med skråtak vil for eksempel bare få registrert målbart areal der høyden er minst 1,90 m og bredden minst 0,60 m. Rommet må ha dør eller luke, og gangbart gulv.

Hva er bruksareal?

BRA = BRA-i + BRA-e + BRA-b

Bruksarealet for bygningen er bruttoarealet minus arealet som opptas av yttervegger.



Carport og/eller garasjeplass i felles garasjeanlegg er ikke måleverdig areal

Internt bruksareal (BRA-i)	Arealet innenfor boenheten(e)
Ekstern bruksareal (BRA-e)	Arealet av alle rom utenfor boenheten(e) og som tilhører denne, slik som for eksempel bod
Innglasset balkong mv (BRA-b)	Arealet av innglasset balkong, veranda eller altan når denne er tilknyttet boenheten(e)
Terrasse- og balkongareal (TBA)	Arealet av terrasser, åpne balkonger og åpen altan tilknyttet boenheten(e)

Gulvareal (GUA) Er sum av BRA (bruksareal) og ALH (areal med lav takhøyde).

Areal med lav takhøyde (ALH) er ikke måleverdig areal, som skyldes skråtak og lav himlingshøyde.

GUA kan opplyses i markedsføring der det er aktuelt for den konkrete boligen og kun sammen med BRA-i, for eksempel der gulvflaten har en verdi og har funksjon ved møblering og bruk av rommene. Ikke innredet areal som kaldloft, måles og oppgis normalt ikke.

Arealet kan ikke alltid fastsettes nøyaktig

Areal kan være komplisert eller umulig å måle opp nøyaktig fordi det er vanskelig å fastslå tykkelsen på innervegger, skjevheter i og utforming av bygningskonstruksjoner som karnapp, buer og vinkler som ikke er rette, åpne rom over flere etasjer og så videre.

Eiendommens markedsverdi kan ikke baseres på en matematisk beregning basert på antall kvadratmeter opplyst i rapporten. Opplysninger om areal kan altså ikke alene benyttes for å beregne eiendommens verdi.

Den bygningsfaglige kan avdekke eventuelle bruksendringer og avvik i branncelleinndeling

Den bygningsfaglige ser på byggetegninger hvis de er tilgjengelige og dette er en del av oppdraget, og vurderer bruken av boligen opp mot tegningene. Hvis den bygningsfaglige avdekker at en bolig ikke ser ut til å være delt opp i brannceller etter kravene i byggeteknisk forskrift på befaringstidspunktet, skal det opplyses om dette.

Reglene om bruksendring og brannceller kan være kompliserte. Søk videre faglige råd om rapporten ikke gir deg svar. Den bygningsfaglige kan ikke vurdere og svare på alle spørsmål, og kan heller ikke vite om kommunen kan gi unntak for kravene som gjelder. [Vil du vite mer?](#)

Om brannceller

En branncelle er hele eller avgrensede deler av en bygning hvor en brann fritt kan utvikle seg uten at den kan spre seg til andre bygninger eller andre deler av bygningen i løpet av en fastsatt tid.

Om bruksendring

Bruksendring er å endre bruken av et rom fra en tillatt bruk til en annen. Dette kan kreve søknad og tillatelse, for eksempel hvis du endrer et rom fra bod til soverom eller arbeidsrom, eller hvis du endrer en bolig til to separate boliger.

Rom for varig opphold har krav til takhøyde, romstørrelse, rømningsvei og lysforhold som må være oppfylt. Du kan søke kommunen om unntak for kravene, men kan ikke regne med å få unntak for krav som går på helse og sikkerhet, for eksempel krav til rømningsvei.

Bruksendring som krever godkjenning, og som ikke er søkt bruksendret, er ulovlig. Kommunen kan etter plan- og bygningsloven kapittel 32 forfølge overtredelser. Kommunen kan pålegge deg å avslutte den ulovlige bruken, eventuelt å rette eller tilbakeføre rommet til godkjent bruk.

Arealer

Enebolig

Ny arealstandard

Etasje	Bruksareal BRA m ²			SUM	Terrasse- og balkongareal (TBA)	Ikke måleverdig areal (ALH)	Gulvareal (GUA)
	Internt bruksareal (BRA-i)	Eksternt bruksareal (BRA-e)	Innglasset balkong (BRA-b)				
1. Etasje	60			60	46		60
Loft	50			50			50
Kjeller	34			34		3	37
SUM	144				46	3	147
SUM BRA	144						

Romfordeling

Etasje	Internt bruksareal (BRA-i)	Eksternt bruksareal (BRA-e)	Innglasset balkong (BRA-b)
1. Etasje	Entré , Bod , Hall m/trapp , Soverom , Stue , Kjøkken		
Loft	Gang, Trapperom , Soverom , Soverom 2, Soverom 3, Soverom 4, Bad		
Kjeller	Bod , Bod 2, Bod 3, Bod 4		

Kommentar

Lovlighet

Byggetegninger og krav for rom til varig opphold

Det foreligger ikke tegninger

Kommentar:

Krav for rom til varig opphold

Er det påvist avvik i forhold til rømningsvei, dagslysflate eller takhøyde?

Ja Nei

Kommentar:

Total fordeling mellom P-ROM og S-ROM

Tabellen under viser fordelingen av P-ROM og S-ROM etter veiledningen til NS 3940: 2012. Dette er til informasjon og til sammenligning. Tallene er omtrentlige, kan avvike fra faktiske målinger og er ikke juridisk bindende

	P-ROM(m2)	S-ROM(m2)
Enebolig	107	37

Befarings - og eiendomsopplysninger

Befaring

Dato	Til stede	Rolle
12.9.2024	Terje Kleivdal	Takstingeniør
	Lise Kristine Viken	Kunde

Matrikkeldata

Kommune	gnr.	bnr.	fnr.	snr.	Areal	Kilde	Eieforhold
4634 MASFJORDEN	31	37		0	762.8 m ²	Eiendomsverdi	Eiet

Adresse

Austfjordvegen 2639

Hjemmelshaver

Viken Lise Kristine

Felles formue

Kr.

Felles gjeld:

Kr.

Eiendomsopplysninger

Beliggenhet

Eiendom med fin beliggenhet nær Masfjordnes i Masfjorden kommune, fin sjøutsikt, gode solforhold, kort avstand til barneskole, barnehage og nærbutikk.

Ca 1 time og 20 min kjøring til Bergen sentrum.

Adkomstvei

Grenser til offentlig vei

Tilknytning vann

Tilknyttet offentlig vannverk med private stikkledninger.

Tilknytning avløp

Tilknyttet offentlig kloakkanlegg via private stikkledninger.

Regulering

Regulert til boligformål.

Om tomten

Delvis opparbeidet tomt med grøntareal, busker, beplantninger og gruse nedkjørsel.

Tinglyste/andre forhold

Bygesak er ikke kontrollert, om bygget er i samsvar med kommunens dokumenter. Heftelser, servitutter er ikke kontrollert.

Siste hjemmelsovergang

Kjøpesum	År
520 000	2021

Bygninger på eiendommen

Enebolig



Anvendelse

Byggeår

1960

Kommentar

Eier

Standard

Bra standard.

Vedlikehold

Det er utført en del oppgraderinger, men det gjenstår en del ennå.

Bygningsstruktur

Fundamentert med grunnmur av betong og stein. En del vanninnsig og saltutslag i kjeller.

Betonggulv i kjeller.

Trebjelkelag mellom etasjene, gulvvarme på bad.

Yttervegger av stenderverk og vindtette plater.

Saltakkonstruksjon av sperrer og sutaksbord. Fuktmerker på sutaksbord.



Fukt og saltutslag på vegger i kjeller.



Kjeller, opplegg for vaskemaskin.



Fukt og saltutslag.

Utvendige forhold

Vinduer i 1. etasje og loftetasje med 2 og 3 lags glass i trekarmer, skiftet i perioden 2013-2022.

Vinduer i kjeller med kobla glass i trekarmer.

Malte balkongdør skiftet i 2022.

Eldre hoveddør og kjellerdør.

Liggende kledning.

Tekket med betong takstein, montert i 2022.

Skifte glass i takvindu i 2022.



Balkongdør.



Fasade



Inngangsparti.



Terrasse

Innvendige forhold

Gulv: Laminatgulv og beleggliser. Defekte beleggliser.

Vegger: Malt panel, tapet og malte plater.

Himling: Malte plater og panel. Fuktmerker på panel i kjeller.


Overflater oppusset i 1. etasje, eldre overflater på loft.

Malt trapp til loft.

Eldre trapp til kjeller, lav takhøyde.



Stue



Trapp til loft.



Soverom



Soverom

Tekniske installasjoner

Vannrør av kobber og avløpsrør av plast og soilrør. Det opplyses at det bør skiftes avløpsrør fra bygningen til på påkoblings kum.

Sikringsskap med skrusikringer, eldre el, installasjon.

200 l bereder.

Naturlig ventilasjon.

Mursteinspipe, inntekket over tak og vedovn i stue.




Vedovn.



Bereder



Sikringskap.



Vannrør, stoppekran og avløpsrør

Kjøkken

Innredning med glatte fronter, noen eldre skap og noen nyere skap, heltre og laminat benkeplater, frittstående komfyr, oppvaskmaskin og kjøl/frysenskap



Innredning.



Innredning.



Innredning.

Våtrom

Bad.

Gulv: Belegg og elektrisk gulvvarme.

Vegger: Belegg oppbrett og baderomsplater.


Himling: Malte plater.

Sanitærutstyr: Dusjkabinett, klosett og møbel med servant, klosett og møbel med servant montert i 2022.

Ventilasjon: Naturlig ventilasjon.




Ventil i himling.



Møbel med servant



Klosett



Dusjkabinett

Kilder og vedlegg

Dokumenter

Beskrivelse	Dato	Kommentar	Status	Sider	Vedlagt
Ordrebekreftelse			Fremvist		Nei
Eiendomsverdi.no	05.09.2024		Innhentet		Nei
Eier	12.09.2024	Eier har gitt opplysninger om eiendommen.	Innhentet		Nei

Verditakstens avgrensninger

Forutsetning

Generelt

Takstmannen baserer sine vurderinger og konklusjoner på eiendommens tilstand slik den var under befaringen og etter en visuell befaring. I en verditakst vurderer takstmannen bare de delene av bygningen som er synlige og som er lett tilgjengelig. Hvis ikke annet er nevnt i rapporten har takstmannen ikke åpnet konstruksjoner, boret hull, målt fukt eller gjort andre målinger. Møbler, tepper, badekar, dusjkabinett, hvitevarer og andre gjenstander er ikke flyttet på. Bygningsdeler over terrenget er undersøkt fra bakken. Hvis ikke annet fremgår har takstmannen ikke gjennomgått bygningsmyndighetenes arkiver for boligen. Kunden har ikke fremlagt tegninger og ferdigattest for takstmannen med mindre annet er oppgitt. Takstmannen undersøker ikke eller tar ikke stilling til om boarealet er godkjent.

En verditakst angir eiendommens verdi og beskriver ikke byggets tekniske tilstand. En verditakst er ikke en tilstandsanalyse og beskriver derfor ikke alle skader eller mangler ved eiendommen. Norsk takst anbefaler at du bruker en Boligsalgsrapport eller en Tilstandsrapport med verditakst ved boligsalg. Slike takster gir en analyse av boligen, dens tilstand og vedlikehold, og beskriver avvik fra teknisk forskrift og normale forventninger om slitasje, elde og løsninger som ikke samsvarer med dagens forventninger.

Kunden skal lese gjennom dokumentet før bruk og gi tilbakemelding til takstmannen hvis det finnes feil eller mangler som bør rettes opp. Hvis rapporten er eldre enn 6 måneder, bør du kontakte takstmannen for ny befaring og oppdatering.

Egne forutsetninger

Forutsetning

Generelt

Takstmannen baserer sine vurderinger og konklusjoner på eiendommens tilstand slik den var under befaringen og etter en visuell befaring. I en verditakst vurderer takstmannen bare de delene av bygningen som er synlige og som er lett tilgjengelig. Hvis ikke annet er nevnt i rapporten har takstmannen ikke åpnet konstruksjoner, boret hull, målt fukt eller gjort andre målinger. Møbler, tepper, badekar, dusjkabinett, hvitevarer og andre gjenstander er ikke flyttet på. Bygningsdeler over terrenget er undersøkt fra bakken. Hvis ikke annet fremgår har takstmannen ikke gjennomgått bygningsmyndighetenes arkiver for boligen. Kunden har ikke fremlagt tegninger og ferdigattest for takstmannen med mindre annet er oppgitt. Takstmannen undersøker ikke eller tar ikke stilling til om boarealet er godkjent.

En verditakst angir eiendommens verdi og beskriver ikke byggets tekniske tilstand. En verditakst er ikke en tilstandsanalyse og beskriver derfor ikke alle skader eller mangler ved eiendommen. Norsk takst anbefaler at du bruker en Boligsalgsrapport eller en Tilstandsrapport med verditakst ved boligsalg. Slike takster gir en analyse av boligen, dens tilstand og vedlikehold, og beskriver avvik fra teknisk forskrift og normale forventninger om slitasje, elde og løsninger som ikke samsvarer med dagens forventninger.

Kunden skal lese gjennom dokumentet før bruk og gi tilbakemelding til takstmannen hvis det finnes feil eller mangler som bør rettes opp. Hvis rapporten er eldre enn 6 måneder, bør du kontakte takstmannen for ny befaring og oppdatering.

Arealberegninger for boenheter

Areal fastsettes etter Forskrift til avhendingsloven og Norsk Standard 3940 Areal- og volum-beregninger av bygninger fra 2023.

Areal oppgis i hele kvadratmeter i rapporten, og gjelder for det tidspunkt oppmålingen fant sted.

Bruksareal (BRA) er det måleverdige arealet som er innenfor omsluttete vegger målt i gulvhøyde (bruttoareal minus arealet som opptas av yttervegger). I tillegg til gulvhøyde gjelder regler om fri bredde for at arealet skal være måleverdig, med betydning for BRA av for eksempel loft med skråtak. BRA består av internt bruksareal (BRA-i), eksternt bruksareal (BRA-e) og innglasset balkong mv (BRA-b). Terrasse- og balkongareal (TBA) opplyses der tilstandsrapporten skal benyttes i boligomsetningen og der det er aktuelt. I tillegg kan gulvareal (GUA) og areal med lav takhøyde (ALH) opplyses sammen med BRA der det er aktuelt og en del av oppdraget. Rom skal ha atkomst og gangbart gulv for å kunne regnes som BRA/måleverdig areal.

Arealet måles og oppgis dersom arealet oppfyller krav til måleverdighet, slik som at arealet må ha minst en bredde på 0,6m og minst en høyde på 1,9 m osv. Et rom kan være i strid med teknisk forskrift og mangle godkjennelse hos kommunen for den aktuelle bruken, uten at dette får betydning for om arealet måles og oppgis i tilstandsrapporten. Når arealet måles tas det ikke hensyn til om arealet er lovlig oppført eller om bruken er lovlig, bruksendringer, lysforhold eller andre sikkerhetsmangler.

Eiendommens markedsverdi kan ikke baseres på en rent matematisk beregning i forhold til antall kvadratmeter opplyst i rapporten. Opplysninger om areal kan altså ikke alene benyttes for beregning av eiendommens verdi.

Rom som ligger utenfor boenheten, men som eier har påvist og/eller opplyst at tilhører boenheten, er oppmålt og inkludert i BRA-e. Det er ikke fremvist dokumentasjon på at rommet tilhører boenheten, med mindre dette er angitt særskilt. Rom utenfor boenheten kan omdisponeres av borettslaget/sameiet og dette kan påvirke boligens BRA. Vær oppmerksom på at NS 3940:2023 og eierseksjonsloven har ulik definisjon av fellesareal. Ved arealmåling gjelder NS 3940:2023 som definerer fellesareal slik: "Delen av bygning som brukes av to eller flere bruksenheter eller til bygningens forvaltning, drift eller vedlikehold.

I en overgangsperiode skal rapporter som benyttes i boligomsetningen eller dersom det er en del av oppdraget også opplyse om fordelingen mellom P-ROM og S-ROM med utgangspunkt i definisjonene som fremkommer av veiledningen til Norsk Standard 3940 Areal- og volum-beregninger av bygninger fra 2012. Fordelingen mellom P-ROM og S-ROM er basert på veiledningen og bygningssakkyndiges eget skjønn. P-ROM er måleverdige rom som benyttes til kort eller langt opphold. S-ROM er måleverdige rom som benyttes til lagring, og tekniske rom. Bruken av et rom på befaringstidspunktet har betydning for om rommet defineres som P-ROM eller S-ROM. Dette betyr at rommet både kan være i strid med teknisk forskrift og mangle godkjennelse i kommunen for den aktuelle bruken, uten at dette vil få betydning for valg av arealkategori.

Se øvrig informasjon om areal i rapporten, Norsk Standard 3940 (2012 og 2023) og veiledningen til disse.

Markedsverdi

Markedsverdi er hva en kjøper vil betale for boligen i et åpent marked. Markedsverdien finner man ved å sammenligne med andre solgte boliger i samme område. Eksakt markedsverdi vet man først når boligen er solgt. I markedsverdien gjør takstmannen et fradrag for blant annet elde, slitasje og løsninger som ikke samsvarer med dagens forventninger, se teknisk verdi.

Verditakstens avgrensninger

Teknisk verdi

Teknisk verdi er hva det koster å oppføre tilsvarende bygg på tilsvarende tomt. Beregningen baseres på dagens lover, forskrifter og byggekostnader. I verdien gjøres det fradrag for alder, slitasje, byggkonstruksjoner som ikke er i orden, avvik fra dagens forskrifter, gjenstående arbeider mv.

Personvern

iVerdi AS, takstmannen og takstforetaket behandler personopplysninger som takstmannen trenger for å kunne utarbeide rapporten. Personvernerklæring med informasjon om bruk av personopplysninger og dine rettigheter finner du her [Personvernerklæring - iVerdi](#)

Deling av personopplysninger for tryggere bolighandel og mulig reservasjon

Norsk takst og deres samarbeidspartnere benytter personopplysningene fra rapporten for analyse- og statistikkformål, samt utvikling og drift av produkter og tjenester for takstbransjen og andre tilstøtende bransjer. Les mer om dette og hvordan du kan reservere deg på www.norsktakst.no/norsk/om-norsk-takst/personvernerklaering/reservasjon/

Vendu lager en boliganalyse basert på opplysninger fra takstrapporten. Les mer om dette og hvordan du kan reservere deg her:

samtykke.vendu.no/VA6517

Takstmannens rolle

Rapporten er utarbeidet av en uavhengig takstmann uten bindinger til andre aktører i boligbransjen. Se nærmere om kravene til god takseringsskikk i Norsk taksts etiske retningslinjer på www.norsktakst.no

Reklamasjonsnemda for takstmenn

Er du som forbruker misfornøyd med takstmannens arbeid eller opptreden ved taksering av bolig og fritidshus, se www.takstklagenemnd.no for mer informasjon.