



Bamble kommune

## Vegadkomst

















Eiendom:	Gnr: 16	Bnr: 107	Fnr: 0	Snr: 0
Adresse:	Hafrakerskrenten 8 3962 STATHELLE			
Adkomst:	Bamble kommune eier og vedlikeholder vei			



Målestokk  
1:1000



## Tegnforklaring

	Elv/bekk enstreks		Hekk		Gatelys (belysningspunkt)
	Teiggrense god nøyaktighet		Teiggrense fiktiv		Annet gjerde
	Loddrett mur		Steingjerde		Svømmebassengkant
	Bygningsdelelinje		Bygningslinje		Bygningsavgrensning tiltak
	Grunnmur		Mønelinje		Takkant
	Takoverbyggkant		Taksprang		Trapp inntill bygg
	Veranda		Sti		Frittstående trapp
	Godkjent byggetiltak		Takoverbygg		Udefinerte bygg
	Bolig		Fiskeri og landbruk		Garasje og uthus
	Vegdekkekant		Fortauskant		Vegkant annet vegareal avgrensning
	Annet vegareal avgrensning		Veg		Forskningskurve
	Høydekurve		Høydekurve 5m		Elv og bekk
	Eiendomsteig		Bebygd område		Skog
	Annet		Husnummer		Matrikelnummer
	Privatveg gatenavn.				