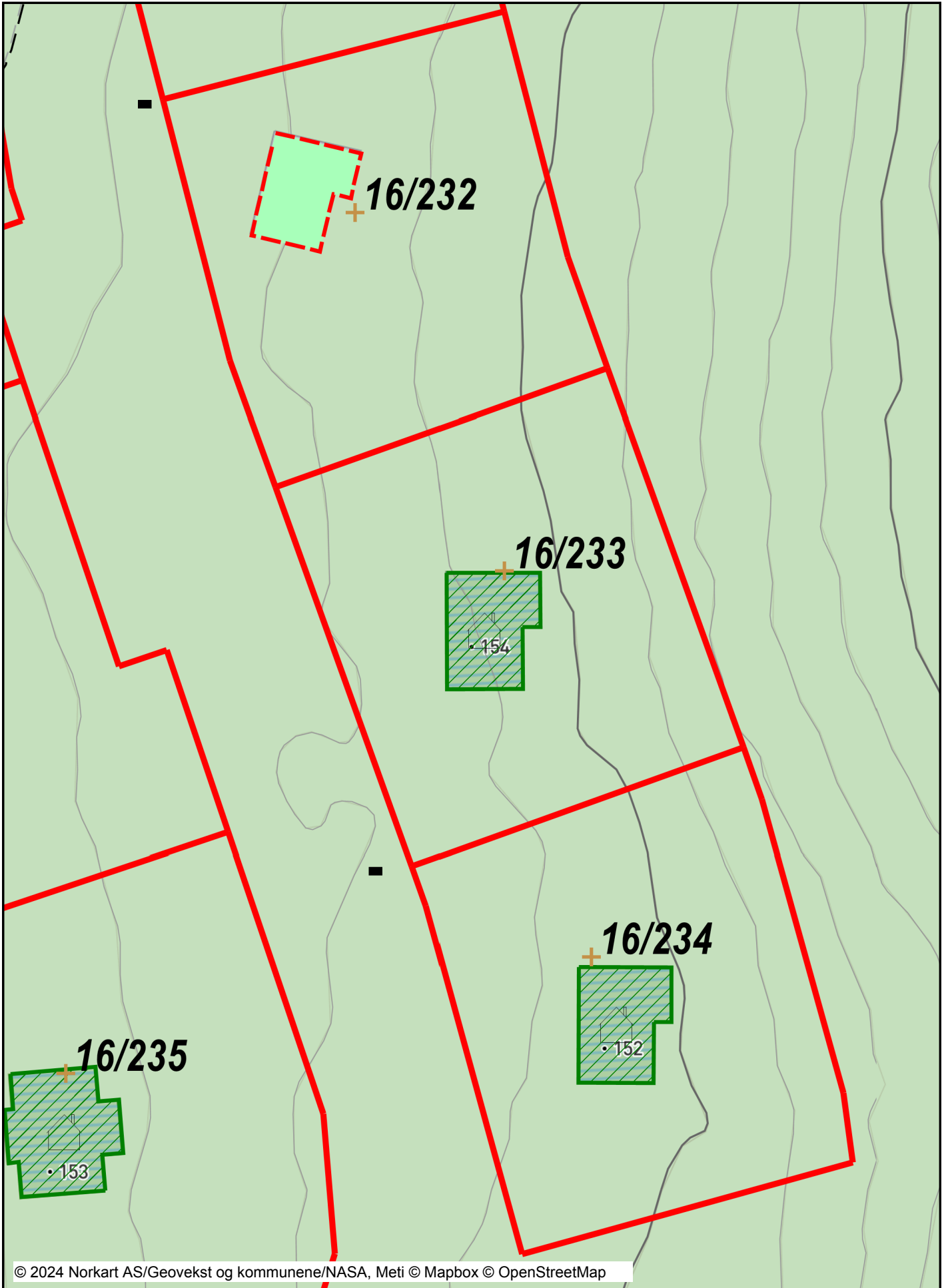


Bjønnebekkmora hytteområde 154

Dato: 31.01.2024

Målestokk: 1:500

Koordinatsystem: UTM 32N




Tegnforklaring


Eiendomskart

 Teiggrense dårlig nøyaktighet (>13 cm)

Matrikkel Tiltak (Avgjørelser i enkeltsaker)

 Godkj. Nybygg

TraktorvegSti


 Sti

VEG

 Kjørebane kant

Bygninger


 Bygning, Fritidsbygg


 Bygningsavgrensning av tiltak

Ledningsnett

■ Fordelingsskap

Høydeinformasjon

 Høydekurve 5m

 Høydekurve 1m

Bygninger

 Bygning punkt