

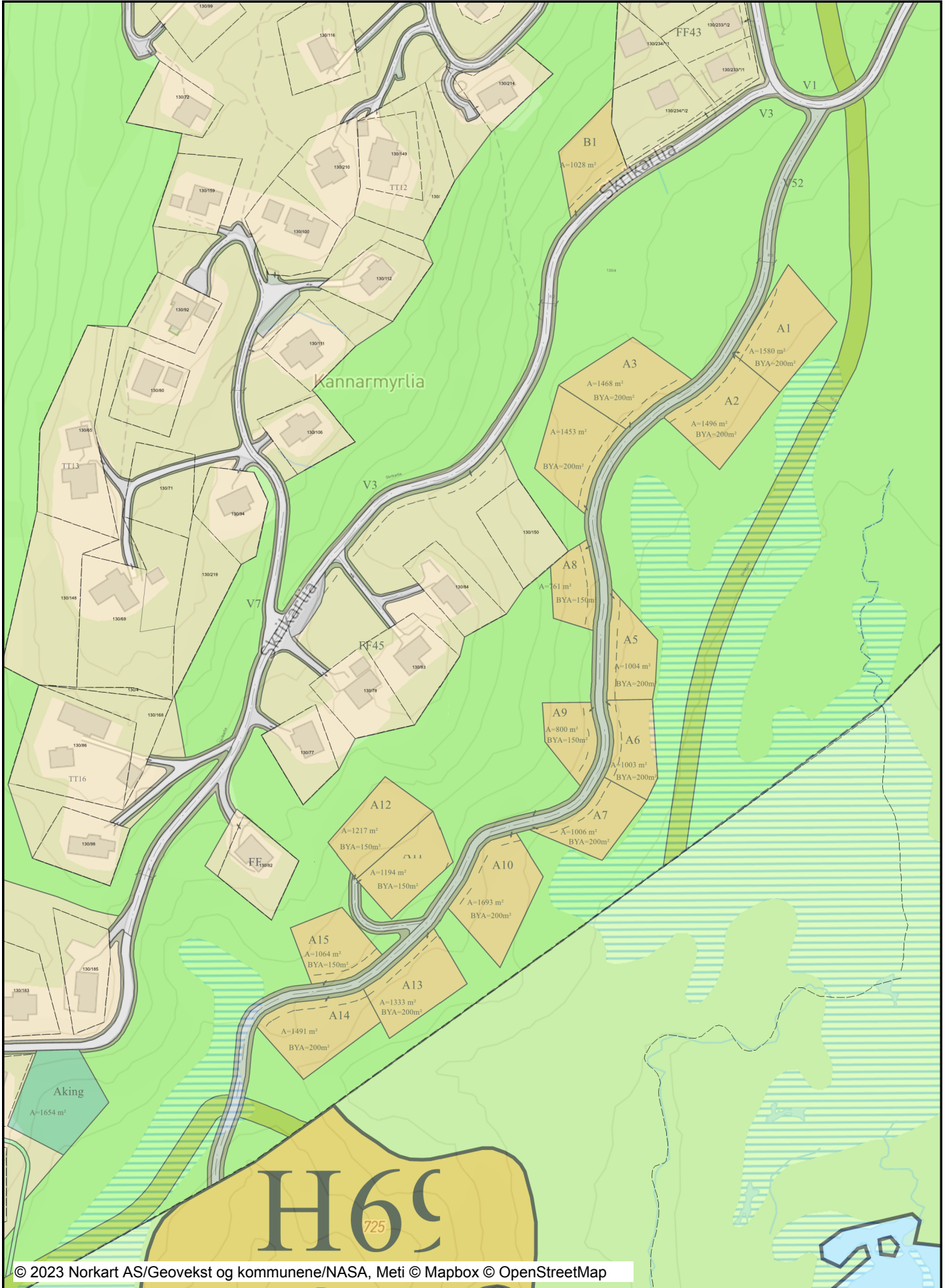


Kannarmyrlia 2

Dato: 10.03.2023



Målestokk: 1:2500

Koordinatsystem: UTM 32N



Tegnforklaring















Reguleringsplan/Bebyggelsesplan PBL 1985

-  Område for jord- og skogbruk
-  Felles avkjørsel




Reguleringsplan PBL 2008

-  Fritidsbebyggelse
-  Fritidsbebyggelse - frittliggende
-  Skiløype
-  Uteoppholdsareal
-  Bebyggelse og anleggsformål kombinert med andre ar
-  Kjøreveg
-  Annen veggrunn - grøntareal
-  Parkering
-  Turveg
-  Friluftsmål
-  Friluftsområde i sjø og vassdrag
-  Faresone - Høyspenningsanlegg (ink høyspentkabler)

Felles for reguleringsplan PBL 1985 og 2008

-  Regulerings- og bebyggelsesplanområde
-  Planens begrensning
-  Formålsgrense
-  Faresonegrense
-  Regulert tomtegrense
-  Byggegrense
-  Regulert senterlinje
-  Målelinje/Avstandslinje
-  Midtlinje vassdrag
-  Avkjørsel
-  Påskrift feltnavn
-  Påskrift reguleringsformål/arealmål
-  Påskrift areal
-  Påskrift utnytting
-  Påskrift bredde
-  Påskrift plantilbehør


Kommuneplan-Begyggelse og anlegg (PBL2008 §11)

-  Fritidsbebyggelse - nåværende
-  Fritidsbebyggelse - fremtidig
-  Fritids- og turistformål - fremtidig
-  Råstoffutvinning - fremtidig


Kommuneplan-Samferdselsanlegg og teknisk infras

-  Parkering - nåværende


Kommuneplan-Landbruk-, natur- og friluftsmål s.

-  LNFR-areal - nåværende


Kommuneplan-Bruk og vern av sjø og vassdrag(PB

-  Bruk og vern av sjø og vassdrag med tilhørende strand:



Kommuneplan-Hensynsoner (PBL2008 §11-8)

-  Faresone - Høyspenningsanlegg (ink høyspentkabler)








Kommuneplan - Bestemmelseområde (PBL2008 §1:

-  Bestemmelseområde




Kommuneplan-Linje- og punktsymboler(PBL2008)

-  Faresone grense
-  Bestemmelsegrense

Felles for kommuneplan PBL 1985 og 2008

-  Planområde
-  Planens begrensning
-  Grense for arealmål
-  Adkomstveg - nåværende
-  Sykkelveg - framtidig
-  Turveg/turdrag - framtidig
-  Påskrift områdenavn

Eiendomsinformasjon

-  Eiendomsgrense
-  Eiendomsteig
-  Gårds- og bruksnummer