

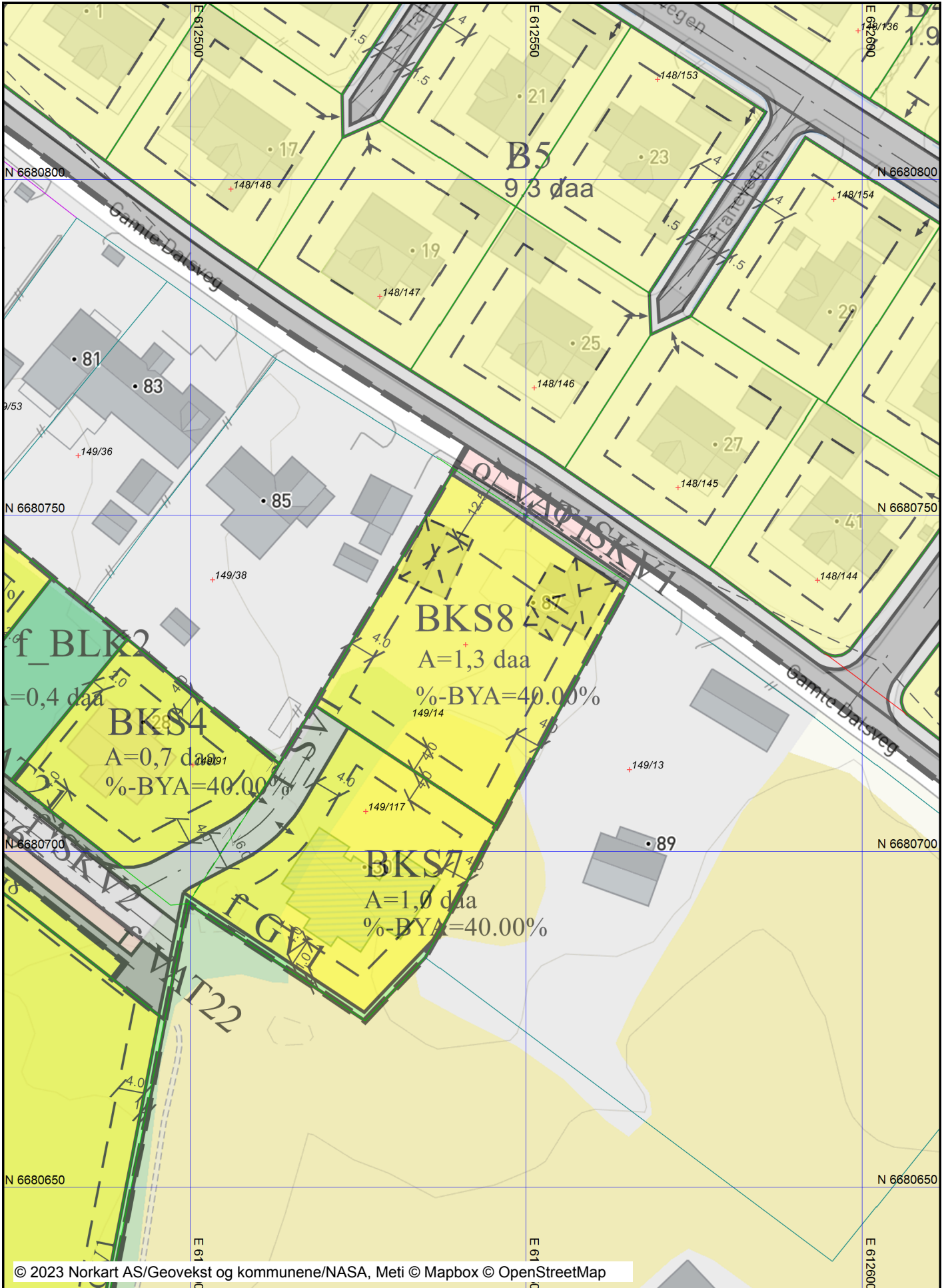


# Utskrift fra Norkart AS kartklient


























































Dato: 21.06.2023

Målestokk: 1:750

Koordinatsystem: UTM 32N



## Tegnforklaring

<i>Reguleringsplan/Bebyggelsesplan PBL 1985</i>		<i>Administrativ inndeling</i>	
	Frittliggende småhusbebyggelse		Kommunegrense
	Konsentrert småhusbebyggelse		
	Kjøreveg		
	Annen veggrunn		
	Turveg		
	Parkbelte i industristøk		
	Område for anlegg og drift av kommunalteknisk virksor		
	Felles avkjørsel		
	Felles lekeareal for barn		
	Grense for bevaringsområde		
	Bevaring av landskap og vegetasjon		
<i>Reguleringsplan PBL 2008</i>			
	Sikringsonegrense		
	Angitthensyngrense		
	Båndlegginggrense nåværende		
	Bestemmelsegrense		
	Boligbebyggelse - konsentrert småhusbebyggelse		
	Boligbebyggelse - blokkbebyggelse		
	Næringsbebyggelse		
	Renovasjonsanlegg		
	Lekeplass		
	Veg		
	Kjøreveg		
	Fortau		
	Gang/sykelveg		
	Gangveg/gangareal/gågate		
	Annen veggrunn - tekniske anlegg		
	Annen veggrunn - grøntareal		
	Parkering		
	Grønnstruktur		
	Vegetasjonsskjerm		
	LNFR-areal for nødvendige tiltak for LNFR		
	Sikringsone - Frisikt		
	Angitthensynsone - Hensyn friluftsliv		
	Båndlegging etter lov om kulturminner		
	Bestemmelseområde		
<i>Felles for reguleringsplan PBL 1985 og 2008</i>			
	Regulerings- og bebyggelsesplanområde		
	Planens begrensning		
	Formålsgrense		
	Regulert tomtegrense		
	Eiendomsgrense som skal oppheves		
	Byggegrense		
	Bebyggelse som forutsettes fjernet		
	Regulert senterlinje		
	Frisiktslinje		
	Regulert kantkjørebane		
	Regulert fotgjengerfelt		
	Målelinje/Avstandslinje		
	Avkjørsel		
Abc	Påskrift feltnavn		
Abc	Påskrift reguleringsformål/arealformål		
Abc	Påskrift areal		
Abc	Påskrift utnyttning		
Abc	Påskrift bredde		
Abc	Påskrift radius		
Abc	Påskrift plantilbehør		
Abc	Regulerings- og bebyggelsesplan - påskrift		
<i>Matrikelkart</i>			
	Grunneiendom		
	Seksjon		
	Skissensøyaktighet (metode 80 / 81 / 82)		
	Grense <= 10 cm		
	Grense <= 30 cm		
	Grense < 200 cm		
	Grense < 500 cm		
	Grense >= 500 cm		