


ANGEDALS VEGEN 4







Planteikning

ANGEDALS
VEGEN
4

Angedalsvegen 4
Kjeller



Plantegningen er en ikke målbar illustrasjon og avvik kan forekomme.
Møblering er tegnet inn som en illustrasjon og ikke i henhold til virkelige forhold.

Planteikning

ANGEDALS
VEGEN
4

Angedalsvegen 4 1. Etasje



Plantegningen er en ikke målbar illustrasjon og avvik kan forekomme.
Møblering er tegnet inn som en illustrasjon og ikke i henhold til virkelige forhold.

Planteikning

ANGEDALS
VEGEN
4

Angedalsvegen 4 2. Etasje



Plantegningen er en ikke målbar illustrasjon og avvik kan forekomme.
Møblering er tegnet inn som en illustrasjon og ikke i henhold til virkelige forhold.

Planteikning

ANGEDALS
VEGEN
4


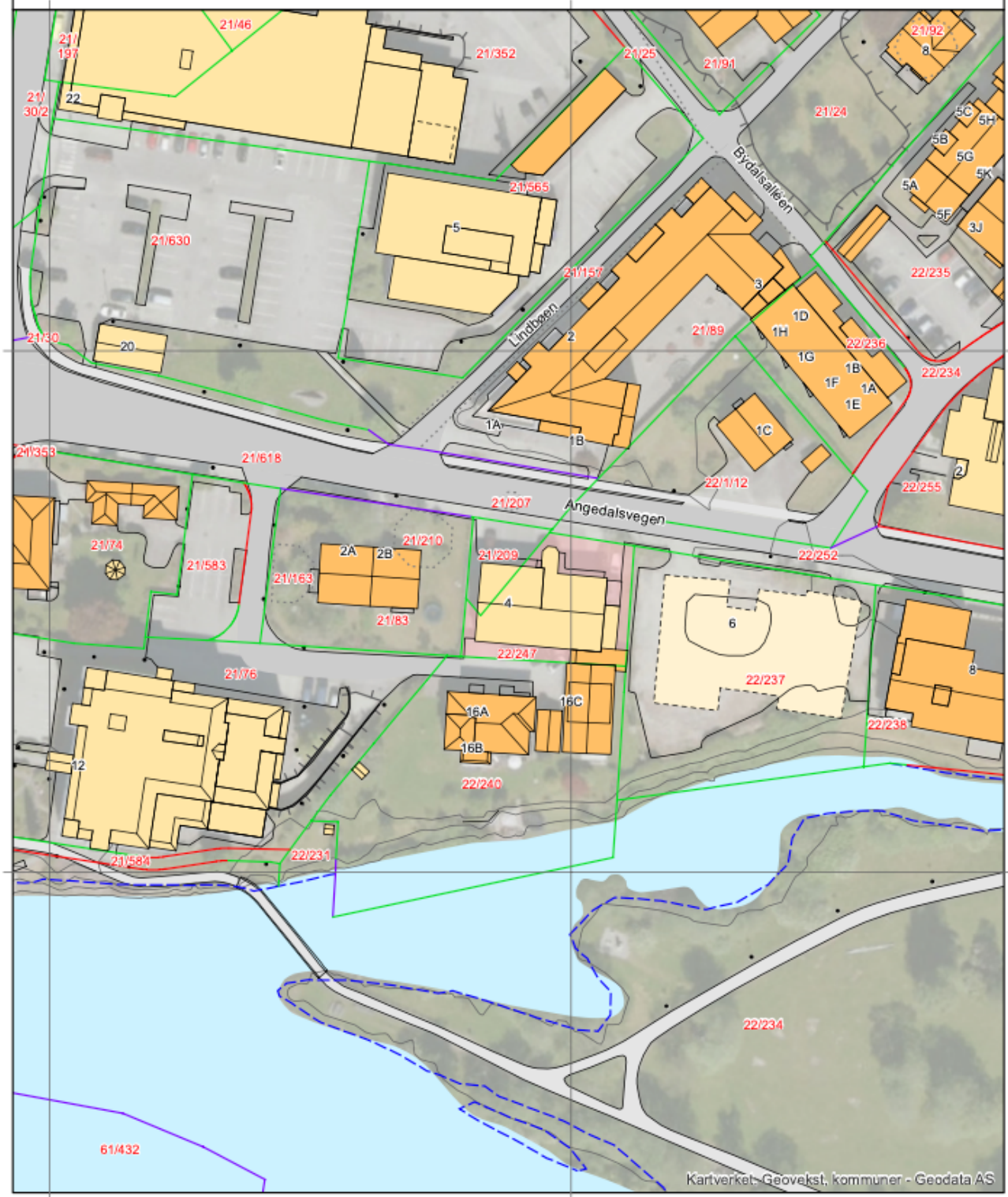
Angedalsvegen 4 3. Etasje



Plantegningen er en ikke målbar illustrasjon og avvik kan forekomme.
Møblering er tegnet inn som en illustrasjon og ikke i henhold til virkelige forhold.

Eiendomsgrenser

- Middels - høy nøyaktighet
- Mindre nøyaktig
- Lite nøyaktig
- Skissenøyaktighet eller uviss
- - - Omtvistet grense
- - - Vannkant
- - - Vegkant
- · · · · Fiktiv grenselinje
- · · · · Teigdelelinje
- · · · · Punktfeste



ANGEDALS VEGEN 4



Kontakt:

Magne Kolstad, tlf: 901 92 216, epost: magne@f20.as

Svein Inge Bjørkedal, tlf: 918 02 828, epost: svein@hend.no

AV⁴