

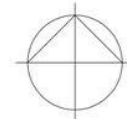
PLANBESKRIVELSE

ENDRING AV REGULERINGSPLAN
Plan- og bygningsloven § 12-14

Plannavn: Romstølen Vest
Vedtatt: 26.06.2013
Planident: 1717r7

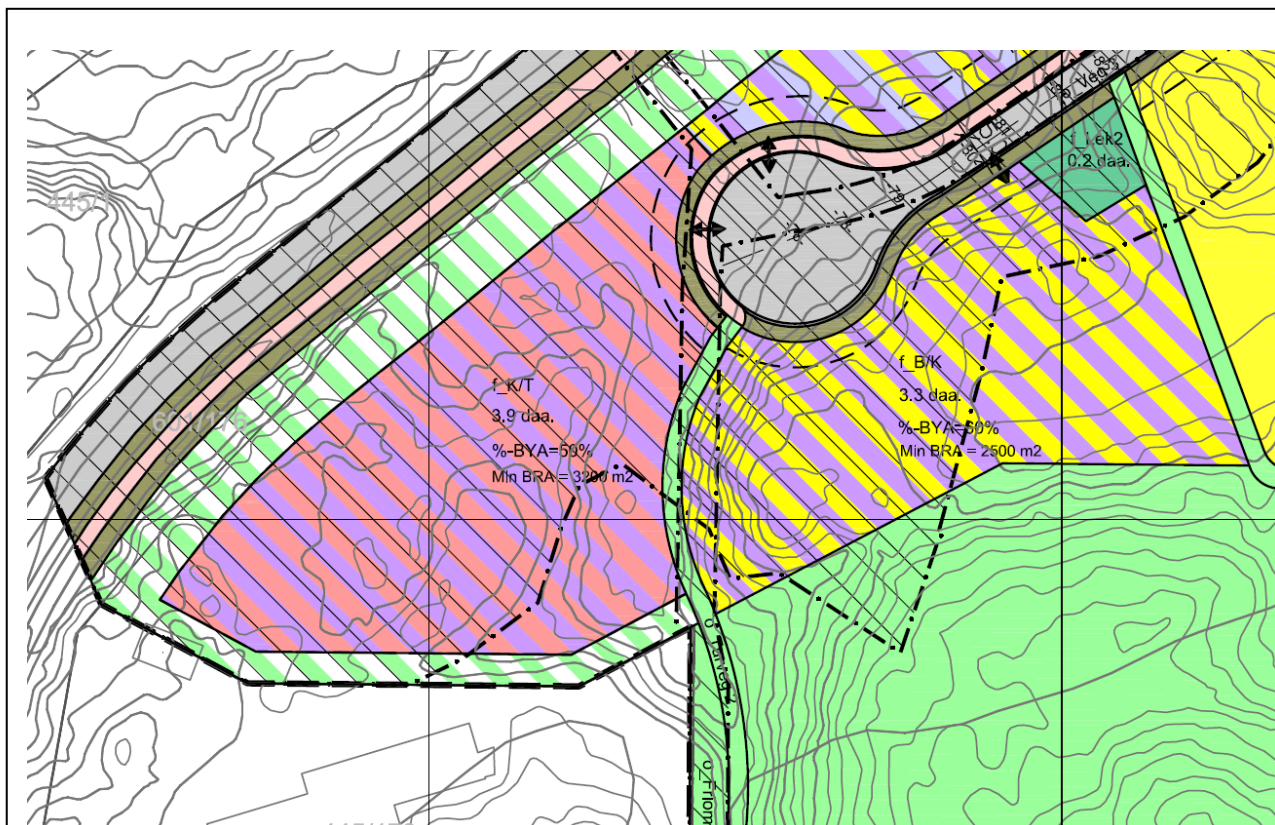


Arendal kommune
Planstaben



Kart ikke i målestokk

Gjeldende plansituasjon før endring:



**ENDRING AV REGULERINGSPLAN
Plan- og bygningsloven § 12-14**

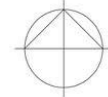
Endringsdokument vedtatt: 12.11.2020

Plannavn: Romstølen Vest
Planident:1717r7
Kommunens saksnr.: 20/12406

Gjeldende plansituasjon etter endring



Arendal kommune, Planstaben



Kart ikke i målestokk

Endringen består i:

F_K/T: Teksten (/kravet om) "Min. BRA=3200 m²" tas ut av plankartet og i planbestemmelsenes § 4.5 Byggeområde K/T fjernes: " Minimum BRA er 3200m², beregnet etter NS3940".

