

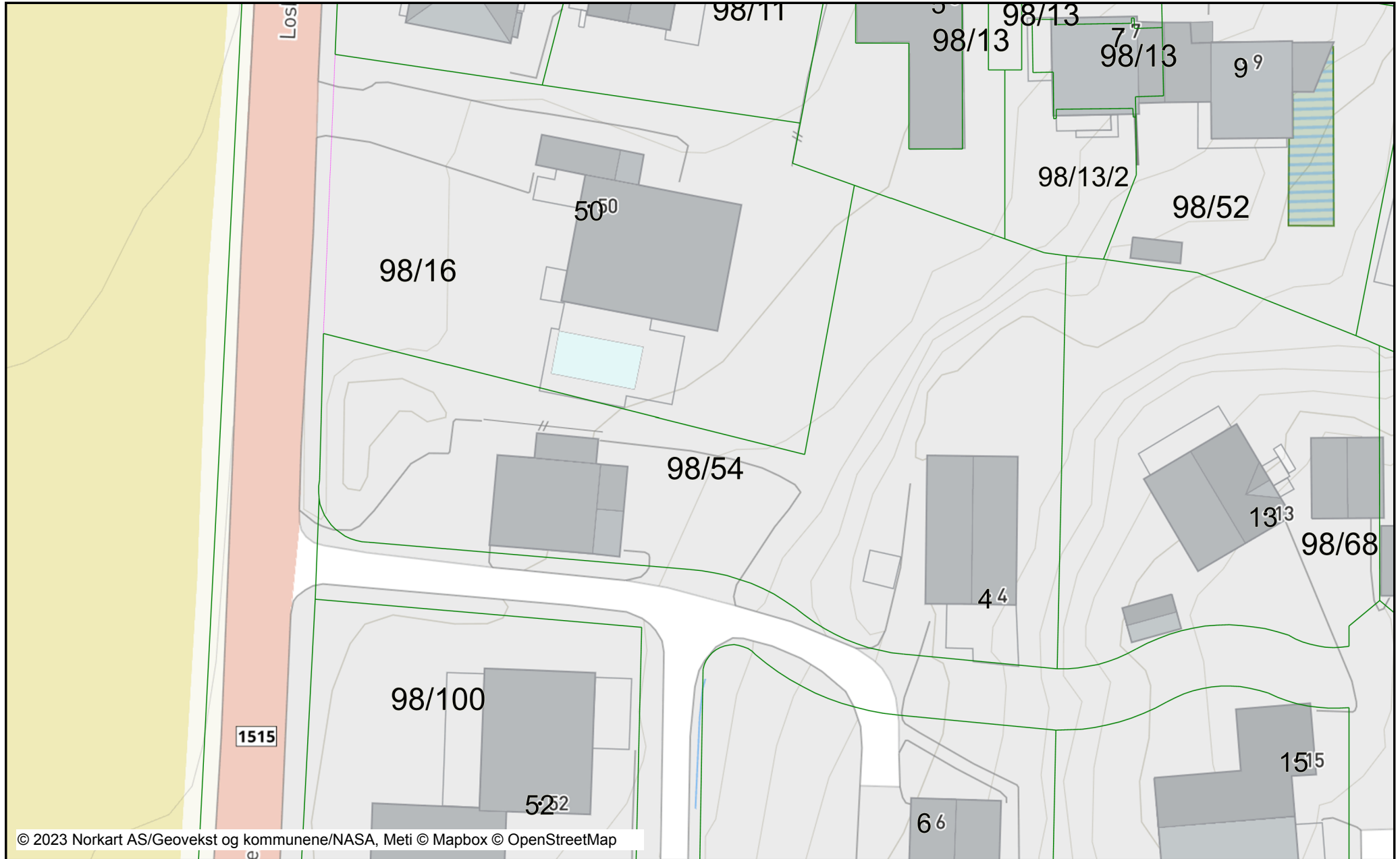


Utskrift fra Norkart AS kartklient

Dato: 10.01.2023



Målestokk: 1:500

Koordinatsystem: UTM 32N



Tegnforklaring

Matrikkelkart

-  Usikker eiendomsgrense
-  Innmålt eiendomsgrensgrense


Ahc grunneiendom

Ahc Seksjon

Adresser

Ahc Adressepunkt tekst

Arealbruk

-  Arealbruksgrense