




TEGNFORKLARING



PBL. § 12.3 Detaljreguleringsplan

PBL. § 12.5 Arealformål


BEBYGGELSE OG ANLEGG (PBL §12-5 NR.1)

-  Ny fritidsbebyggelse (nye tomter H2 - H8, bebygde tomter med egne gnr/bnr)
-  Annet uteopphold (AU1)
-  Skiløype (SL1)


SAMFERDSELSANLEGG OG TEKNISK INFRASTRUKTUR (PBL §12-5 NR.2)

-  Veg (privat veg PV1)
-  Annen veggrunn - tekniske anlegg (AVT1)






LANDBRUKS-, NATUR- OG FRILUFTSFORMÅL (PBL §12-5 NR.5)

-  LNFR-areal nødvendige tiltak for LNFR




HENSYNSSONER (PBL §12-6)

-  Sikringsone - Frisikt (H140)

Juridiske linjer og punkt

-  Planens begrensning
-  Formålsgrense
-  Byggegrense
-  Regulert tomtegrense
-  Regulert senterlinje

Tegnforklaring VA - anlegg

-  Vannledningsnett -Vognill vannverk
-  Avløpsnett med selvfall ned til Vognill boligområde
-  Vannkum (Kum for etterfylling av slokkevann)

Kartgrunnlag i gråtone RGB 153-153-153

Kartopplysninger

Kilde for basiskart: Kartverket

Dato for basiskart:

Koordinatsystem: UTM sone 32 / Euref89

Høydegrunnlag: Geoidmodell HREF2018_NN - 2000_EUREF

Ekvidistanse: 1 m

Kartmålestokk: 1:2000



Kum - Vognill vannverk ligger ved avkjøring fra Nerskogvegen, vannledning 160 mm, trykk 8 bar, Denne kummen har uttak for slokkevann, Denne kummen ligger mindre enn 1 km fra planområdet og tilfredsstiller krav til leveringsmengde vann > 20 l/s

Kum - Vognill vannverk
Vannledning 110 mm, trykk 6 bar
Uttak for etterfylling av tank - brannbil kan monteres i denne kummen

Avløpsledning- påkobling Vognill vannverk



26.01.2021
Målestokk 1:2000



5021
Oppdal kommune

SAKSBEHANDLING ETTER PLAN- OG BYGNINGSLOVA

AREALPLAN ETTER PBL AV 2008

FORSLAG TIL VA -PLANKART FOR:

HAUGLAND HYTTEOMRÅDE,
del av gnr/bnr. 219/2

Nasjonal arealplan-ID:
5021_2020003

Forslagsstiller:
Snorre Haugland
Dato: 27.01. 2021

Saksnr. i saksbehandlingsystem:

Siste revisjon av plankart: 20.03. 2021	Behandlingsorgan	Møtesaksnr.	Dato	Sign
Utarbeidelse og planvedtak:				
Oppstartsmøte:			14.02. 2020	OF
Kunngjøring av oppstart av planarbeid:			26.03. 2020	OF
Dato for innsending:			27.01. 2021	OF
1. gangs behandling i utvalg for bygg og arealplansaker:		21/15	16.03. 2021	ARST
Kommunestyrevedtak :				
Høring og offentlig ettersyn :				
2. gangs behandling i utvalg for bygg og arealplansaker:				

Siv. Agric. Ola Fjøsne