




# TEGNFORKLARING



## PBL. § 12.3 Detaljreguleringsplan

### PBL. § 12.5 Arealformål


#### BEBYGGELSE OG ANLEGG (PBL §12-5 NR.1)

-  Ny fritidsbebyggelse (nye tomter H2 - H8, bebygde tomter med egne gnr/bnr)
-  Annet uteopphold (AU1)
-  Skiløype (SL1)


#### SAMFERDSELSANLEGG OG TEKNISK INFRASTRUKTUR (PBL §12-5 NR.2)

-  Veg (privat veg PV1)
-  Annen veggrunn - tekniske anlegg (AVT1)



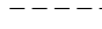


#### LANDBRUKS-, NATUR- OG FRILUFTSFORMÅL (PBL §12-5 NR.5)

-  LNFR-areal fornødvendige tiltak for LNFR

#### HENSYNSSONER (PBL §12-6)

-  Sikringsone - Friskt (H140)

#### Juridiske linjer og punkt

-  Planens begrensning
-  Formålgrense
-  Byggegrense
-  Regulert tomtegrense
-  Regulert senterlinje

Kartgrunnlag i gråtone RGB 153-153-153

Kartopplysninger

Kilde for basiskart: Kartverket

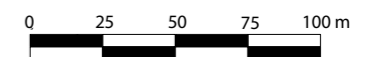
Dato for basiskart:

Koordinatsystem: UTM sone 32 / Euref89

Høydegrunnlag: Geoidemodell HREF2018\_NN - 2000\_EUREF

Ekvidistanse: 1 m

Kartmålestokk: 1:2000



5021  
Oppdal kommune

**SAKSBEHANDLING ETTER PLAN- OG BYGNINGSLOVA**

**AREALPLAN ETTER PBL AV 2008**

VEDTATT PLANKART FOR:

**HAUGLAND HYTTEOMRÅDE,**  
del av gnr/bnr. 219/2

Nasjonal arealplan-ID:  
5021\_2020003

Forslagsstiller:  
Snorre Haugland  
Dato: 27.01. 2021

Saksnr. i saksbehandlingssystem:

Siste revisjon av plankart: 26.08. 2021

Behandlingsorgan

Møtesaksnr.

Dato

Sign

Utarbeidelse og planvedtak:

Oppstartsmøte:

14.02. 2020

OF

Kunngjøring av oppstart av planarbeid:

26.03. 2020

OF

Dato for innsending:

27.01. 2021

OF

1. gangs behandling i utvalg for bygg og arealplansaker:

21/15

16.03. 2021

ARST

Høring og offentlig ettersyn :

21/15

23.03 -14.05. 2021

ARST

2. gangs behandling i utvalg for bygg og arealplansaker:

21/45

24.08. 2021

ARST

Kommunestyrevedtak :



26.08.2021  
Målestokk 1:2000

**Siv. Agric. Ola Fjøsne**