

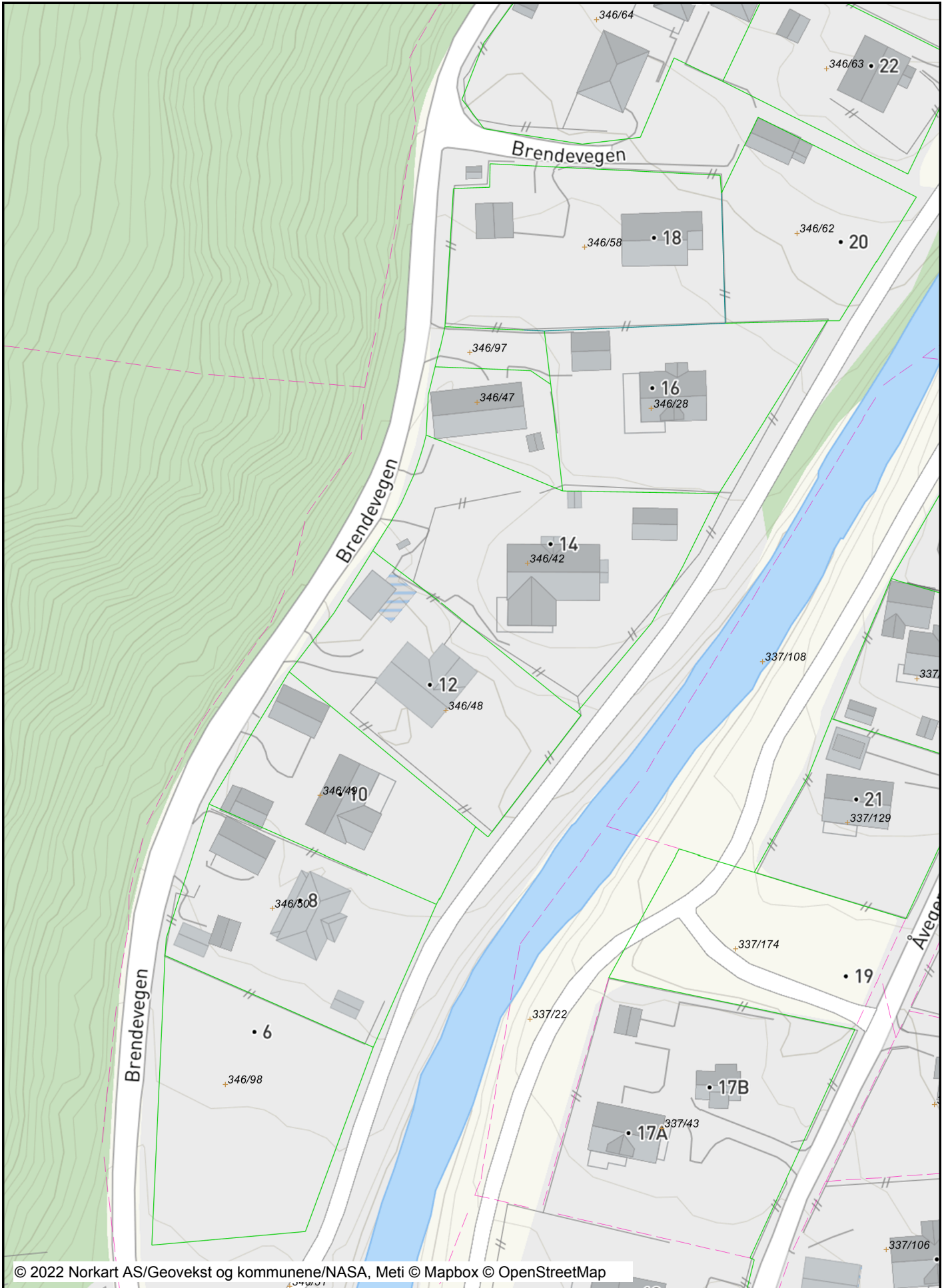


# Brendevegen 20

Dato: 28.03.2022




Målestokk: 1:1000

Koordinatsystem: UTM 32N



## Tegnforklaring

### Matrikkelkart

	Grunneiendom
	Hjelpelinje veg
	Hjelpelinje fiktiv
	Hjelpelinje vannkant
	Skissenyaktighet (metode 80 / 81 / 82)
	Grense $\leq 10$ cm
	Grense $\leq 30$ cm
	Grense $< 200$ cm
	Grense $< 500$ cm
	Grense $\geq 500$ cm