

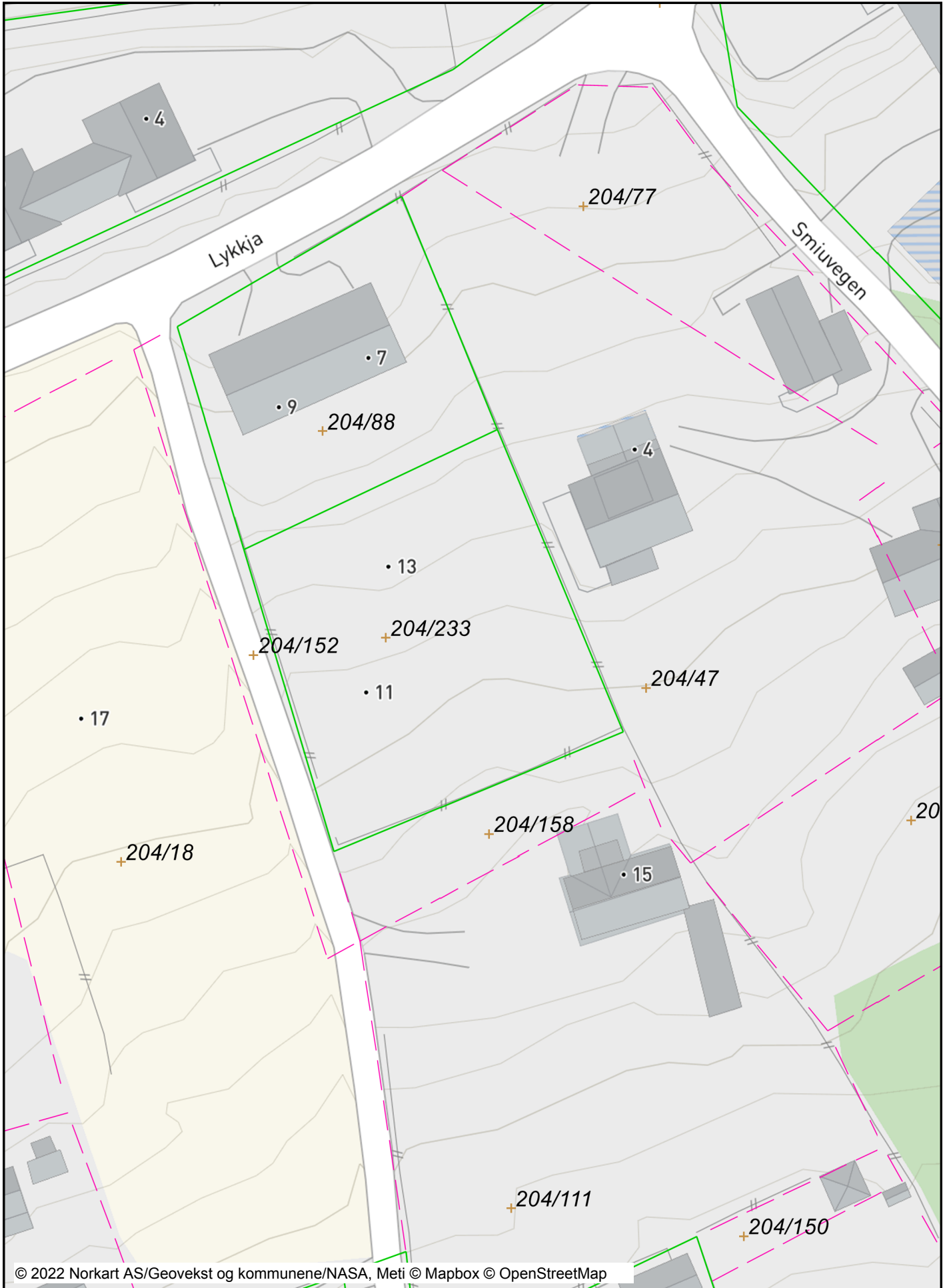


# Utskrift fra Norkart AS kartklient

Dato: 30.03.2022

Målestokk: 1:500

Koordinatsystem: UTM 32N




## Tegnforklaring

### Reguleringsplan-Byggeområder (PBL1985 § 25,1. le

 Område for boliger med tilhørende anlegg

### Reguleringsplan-Landbruksområder (PBL1985 § 25,

 Område for jord- og skogbruk

### Reguleringsplan-Offentlige trafikkområder (PBL1985 § 25,1. ledd r

 Kjøreveg

 Gangveg

### Reguleringsplan-Friområder (PBL1985 § 25,1. ledd r

 Friområder

### Reguleringsplan-Fellesområder (PBL1985 § 25,1. ledd r

 Felles avkjørsel

### Reguleringsplan-Bebyggelse og anlegg (PBL2008 § 25,1. ledd r

 Fritidsbebyggelse - frittliggende


 Skiløype

 Kombinert bebyggelse og anleggsformål


### Reguleringsplan-Samferdselsanlegg og teknisk infrastruktur

 Kjøreveg

### Reguleringsplan-Grønnstruktur (PBL2008 §12-5 NR. 1)

 Grønnstruktur


### Reguleringsplan-Hensynsoner (PBL2008 §12-6)

 Sikringsone - Frisikt

### Reguleringsplan-Juridiske linjer og punkt PBL2008 §12-6

 Sikringsonegrense


### Reguleringsplan-Felles for PBL 1985 og 2008


 Regulerings- og bebyggelsesplanområde


 Planens begrensning


 Formålsgrense


 Regulert tomtegrense

 Byggegrense

 Planlagt bebyggelse

 Regulert kantkjørebane

 Målelinje/Avstandslinje

 Avkjørsel

Abc Påskrift feltnavn

Abc Påskrift bredde

Abc Påskrift radius


Abc Påskrift plantilbehør

Abc Regulerings- og bebyggelsesplan - påskrift

### Matrikkelkart

 Grunneiendom

 Hjelpelinje veg

 Hjelpelinje fiktiv

 Skissensøyaktighet (metode 80 / 81 / 82)

 Grense  $\leq 10$  cm

 Grense  $\leq 30$  cm

 Grense  $< 200$  cm

 Grense  $< 500$  cm

 Grense  $\geq 500$  cm