

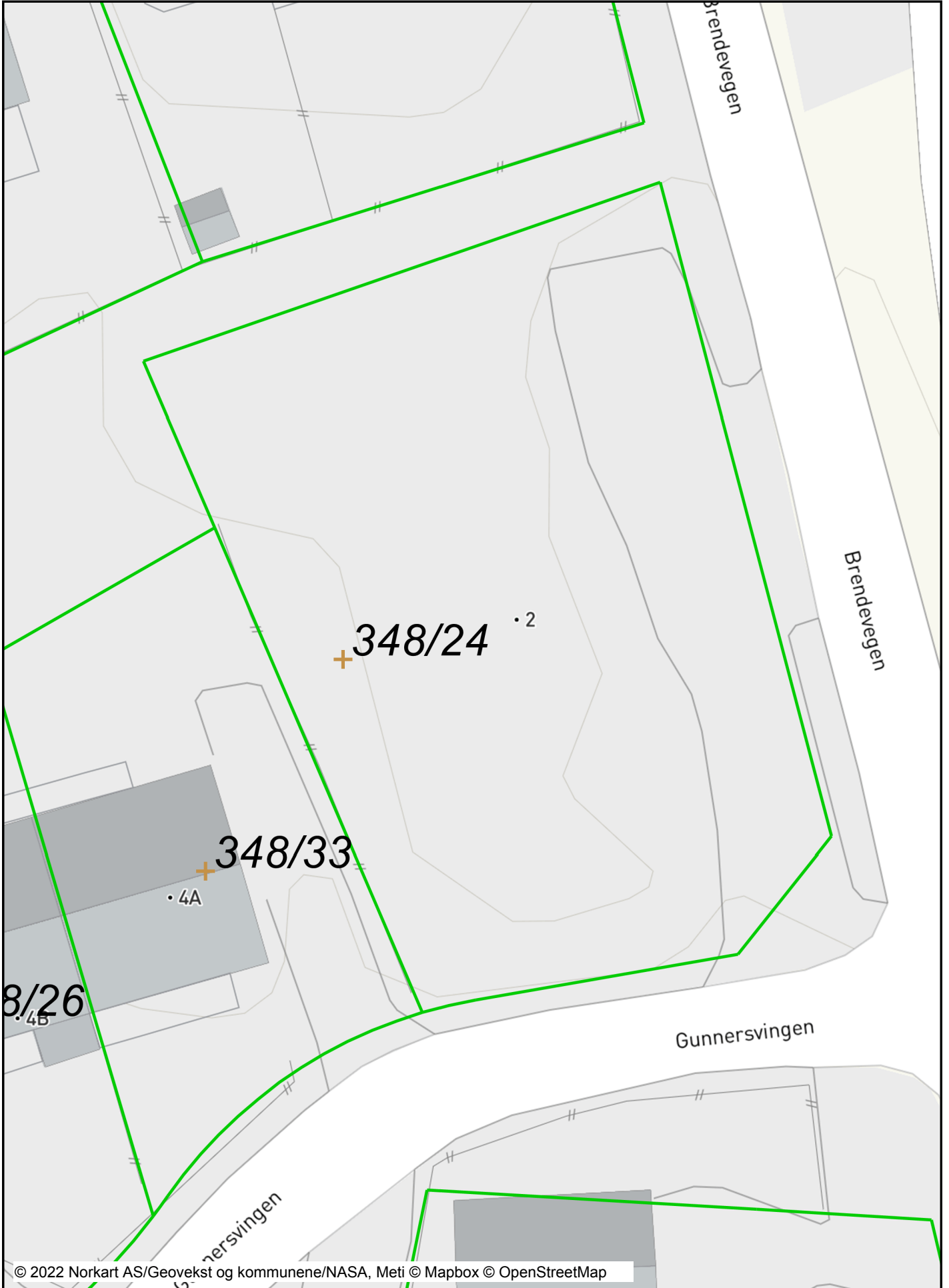


348/24

Dato: 28.03.2022




Målestokk: 1:250

Koordinatsystem: UTM 32N



Tegnforklaring

Matrikkelkart

	Grunneiendom
	Hjelpelinje veg
	Hjelpelinje fiktiv
	Hjelpelinje vannkant
	Skissenyaktighet (metode 80 / 81 / 82)
	Grense ≤ 10 cm
	Grense ≤ 30 cm
	Grense < 200 cm
	Grense < 500 cm
	Grense ≥ 500 cm