

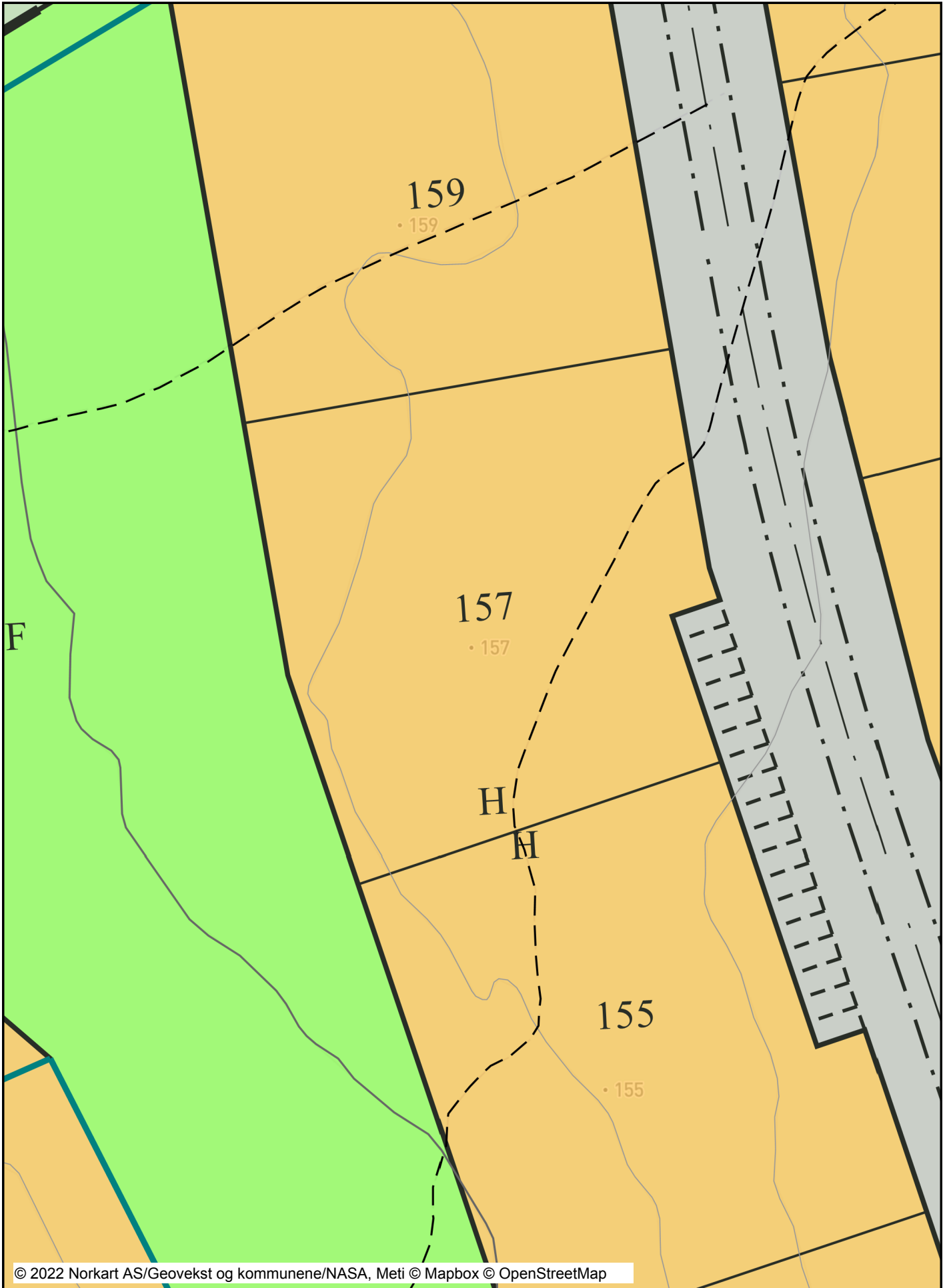


Bjønnebekkmora hytteområde 157




























































Dato: 13.02.2022

Målestokk: 1:500

Koordinatsystem: UTM 32N



Tegnforklaring

Reguleringsplan PBL 2008			Frittstående mur
	Fritidsbebyggelse		Lodrett forstøtningsmur
	Energianlegg	Bygninger	
	Kjørveg		Bygning punkt
	Friluftformål		Takriss
	Faresone - Høyspenningsanlegg (ink høyspentkabler)		Veranda
Felles for reguleringsplan PBL 1985 og 2008			Mønelinje
	Regulerings- og bebyggelsesplanområde		
	Planens begrensning		
	Formålsgrense		
	Faresonegrense		
	Regulert tomtegrense		
	Regulert senterlinje		
	Regulert kantkjørebane		
	Regulert parkeringsfelt		
Abc	Påskrift reguleringsformål/arealformål		
Eiendomskart			
	Fest grunn		
	Hjelpelinje punkt feste		
	Teiggrense god nøyaktighet (<= 13 m)		
	Teiggrense dårlig nøyaktighet (>13 m)		
Matrikkel Tiltak (Avgjørelser i enkeltsaker)			
	Godkj. Nybygg		
	Godkj. Tilbygg		
	Uspes. Tiltak		
	Omriss Tiltak		
Abc	Godkj. Nyb./Tilb./Påb.		
TraktorvegSti			
	Traktor/Kjørveg midt		
	Sti		
VEG			
	Veg		
	Annet vegareal		
	Avgrensning mot annet vegareal		
	Avgrensning mot avkjørsel		
	Autovern		
	Stikkrenne		
	Vegdekkekant		
	Vegskulderkant		
	Veggrøft åpen		
Bygninger			
	Bygning, Fritidsbygg		
	Bygning, Andre bygg		
	Bygning, uten Bygningspunkt		
Abc	Bygningsavgrensning av tiltak		
Ledningsnett EL			
	Høyspentledning		
	Mast tele		
	Mast Stor stolpe		
	Mast		
	Masteomriss		
	Nettstasjon Mastearrangement		
Høydeinformasjon			
	Høydekurve 5m		
	Høydekurve 1m		
	Forsenkningkurve 5m		
	Forsenkningkurve 1m		
Innsjøer og vassdrag			
	Innsjø		
	Innsjøkant		
	Elv/Bekk		
	Elv/Bekk		
	Elv/Bekk kant usikker		
	Elv/Bekk kant		
	Kanal/Grøft		
Bygningsmessige anlegg			
	Frittstående trapp		
	Frittstående trapp kant		