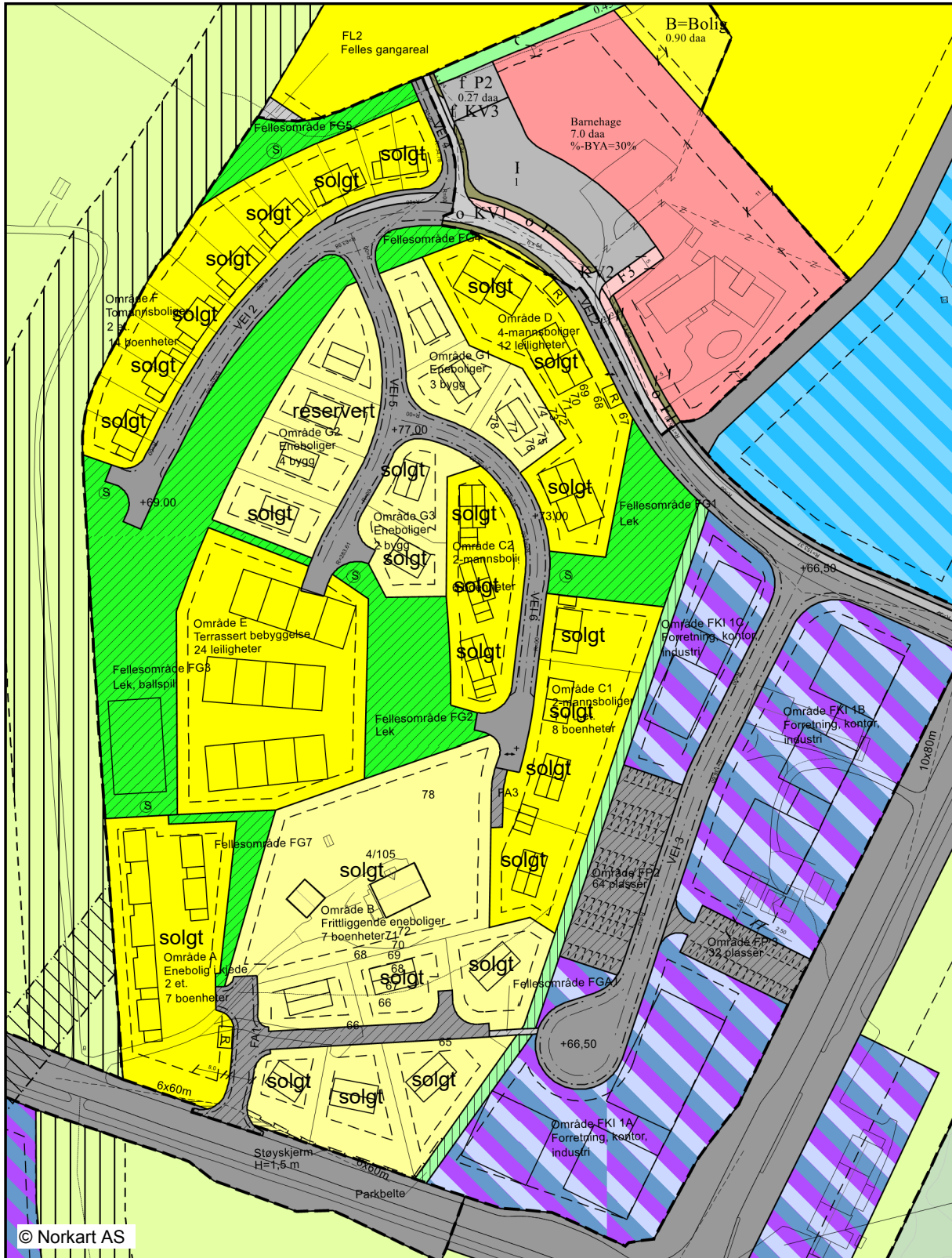






























































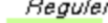
















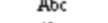
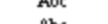
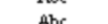





1:2000

03.02.2016



© Norkart AS

Kartopplysninger som kreves ved omsetning av eiendommer, skal bestilles skriftlig hos kommunen. Ellers er ikke kommunen ansvarlig

Reguleringsplan-Byggeområder (PBL1985 § 25,1.ledd nr.1)		Vegsituasjon	
	Område for boliger med tilhørende anlegg		Vegbom
	Frittliggende småhusbebyggelse		Veg
	Konsentrert småhusbebyggelse		Vegkant
Reguleringsplan-Landbruksområder (PBL1985 § 25,1.ledd n)			Ytterkant fortau
	Landbruksområder		Annet vegareal
	Område for jord- og skogbruk		Midtdeler/Trafikkøy
Reguleringsplan-Offentlige trafikkområder (PBL1985 § 25,1.1)			Avgrensing mot annet vegareal
	Offentlige trafikkområder		Avgrensing mot avkjørsel
	Kjøreveg		Gang/Sykkelveg
	Gangveg		Gang/Sykkelveg kant på bro
Reguleringsplan-Fareområder (PBL1985 § 25,1.ledd nr.5)			Parkeringsplass kant
	Høyspenningсанlegg (høyspentlinje, transformatorstasjon, koblingsst)		Autovern
Reguleringsplan-Spesialområder (PBL1985 § 25,1.ledd nr.6)		Annen samferdsel	
	Parkbelte i industristrøk		Traktor/Kjerreveg midt
	Frisiktzone ved veg		Traktor/Kjerreveg kant
	Bevaring av bygninger og anlegg		Sti
	Bevaring av anlegg	Bygninger	
Reguleringsplan-Fellesområder (PBL1985 § 25,1.ledd nr.7)			Bygning
	Felles avkjørsel		Takkant
	Felles gangareal		Grunnmur
	Felles parkeringsplass		Takoverbygg
	Felles lekeareal for barn		Takoverbygg kant
	Felles grøntanlegg		Trapp inntil bygg, kant
Reguleringsplan-Kombinerte formål (PBL1985 § 25,2.ledd)			Veranda
	Forretning/Kontor/Industri		Bygningslinje
	Kontor/Industri		Taksprang
	Vegserviceanlegg (Beverting/Bensinstasjon)		Mønelinje
Reguleringsplan-Kombinerte formål (PBL1985 § 25,2.ledd)		KPLAN_tillegg	
	Grense for restriksjonsområde		RPR grense
	Grense for bevaringsområde		Nødhavn
Reguleringsplan-Bebyggelse og anlegg (PBL2008 §12-5 NR)			Byggegrense
	Boligbebyggelse		
	Barnehage		
	Kontor/Industri		
Reguleringsplan-Samferdselsanlegg og teknisk infrastruktur			
	Kjøreveg		
	Fortau		
	Annen veggrunn - grøntareal		
	Parkering		
Reguleringsplan-Grønnstruktur (PBL2008 §12-5 NR.3)			
	Turdrag		
Reguleringsplan- Landbruks-, natur og friluftsområder samt r			
	LNFR-areal for nødvendige tiltak for LNFR		
	Naturformål		
Reguleringsplan-Felles for PBL 1985 og 2008			
	Regulerings- og bebyggelsesplanområde		
	Planens begrensning		
	Faresonegrense		
	Formålsgrense		
	Regulert tomtegrense		
	Eiendoms grense som skal oppheves		
	Byggegrense		
	Planlagt bebyggelse		
	Bebyggelse som inngår i planen		
	Regulert senterlinje		
	Frisiktslinje		
	Regulert kant kjørebane		
	Regulert parkeringsfelt		
	Regulert støvskjerm		
	Målelinje/Avstandslinje		
	Avkjørsel		
	Påskrift feltnavn		
	Påskrift reguleringsformål/arealformål		
	Påskrift areal		
	Påskrift utnyttning		
	Påskrift bredde		
	Regulerings- og bebyggelsesplan - påskrift		